

T.C. Resmî Gazete

Başbakanlık Mevzuatı Geliştirme ve Yayın Genel Müdürlüğüne Yayınlanır	
17 Eylül 2017 PAZAR	Sayı : 30183

YÜRÜTME VE İDARE BÖLÜMÜ

CUMHURBAŞKANLIĞINA VEKÂLET ETME İŞLEMİ

T.C.

CUMHURBAŞKANLIĞI

16 Eylül 2017

68244839-140.01-14-662

BAŞBAKANLIĞA

17-22 Eylül 2017 tarihlerinde Birleşmiş Milletler 72. Genel Kurulu Genel Görüşmeleri vesilesiyle Amerika Birleşik Devletleri'ne ziyarette bulunacağımdan, dönüşüme kadar Cumhurbaşkanlığına, Türkiye Cumhuriyeti Anayasasının 106 ncı maddesi uyarınca, Türkiye Büyük Millet Meclisi Başkanı İsmail KAHRAMAN vekâlet edecektir.

Gereğini rica ederim.

Recep Tayyip ERDOĞAN
CUMHURBAŞKANI

BAKANLIKLARA VEKÂLET ETME İŞLEMİ

T.C.

BAŞBAKANLIK

15 Eylül 2017

69471265-305-62275

CUMHURBAŞKANLIĞI YÜCE KATINA

Görüşmelerde bulunmak üzere; 17 Eylül 2017 tarihinde Amerika Birleşik Devletleri'ne gidecek olan Başbakan Yardımcısı Recep AKDAĞ'ın dönüşüne kadar Başbakan Yardımcılığına, Başbakan Yardımcısı Mehmet ŞİMŞEK'in vekalet etmesini yüksek tasviplerine saygıyla arz ederim.

Binali YILDIRIM

Başbakan

T.C.

CUMHURBAŞKANLIĞI

15 Eylül 2017

68244839-140.03-236-673

BAŞBAKANLIĞA

İlgi : 15/09/2017 tarihli ve 69471265-305-62275 sayılı yazınız.

Görüşmelerde bulunmak üzere; 17 Eylül 2017 tarihinde Amerika Birleşik Devletleri'ne gidecek olan Başbakan Yardımcısı Recep AKDAĞ'ın dönüşüne kadar Başbakan Yardımcılığına, Başbakan Yardımcısı Mehmet ŞİMŞEK'in vekalet etmesi uygundur.

Bilgilerini rica ederim.

Recep Tayyip ERDOĞAN

CUMHURBAŞKANI

T.C.**BAŞBAKANLIK**

15 Eylül 2017

69471265-305-62277

CUMHURBAŞKANLIĞI YÜCE KATINA

Görüşmelerde bulunmak üzere; 17 Eylül 2017 tarihinde Amerika Birleşik Devletleri'ne gidecek olan Adalet Bakanı Abdulhamit GÜL'ün dönüşüne kadar Adalet Bakanlığına, Milli Savunma Bakanı Nurettin CANIKLI'nin vekalet etmesini yüksek tasviplerine saygıyla arz ederim.

Binali YILDIRIM

Başbakan

T.C.**CUMHURBAŞKANLIĞI**

15 Eylül 2017

68244839-140.03-237-674

BAŞBAKANLIĞA

İlgi : 15/09/2017 tarihli ve 69471265-305-62277 sayılı yazınız.

Görüşmelerde bulunmak üzere, 17 Eylül 2017 tarihinde Amerika Birleşik Devletleri'ne gidecek olan Adalet Bakanı Abdulhamit Gül'ün dönüşüne kadar Adalet Bakanlığına, Milli Savunma Bakanı Nurettin CANIKLI'nin vekalet etmesi uygundur.

Bilgilerini rica ederim.

Recep Tayyip ERDOĞAN

CUMHURBAŞKANI

T.C.

BAŞBAKANLIK

15 Eylül 2017

69471265-305-62279

CUMHURBAŞKANLIĞI YÜCE KATINA

Görüşmelerde bulunmak üzere; 17 Eylül 2017 tarihinde Amerika Birleşik Devletleri'ne gidecek olan Avrupa Birliği Bakanı Ömer ÇELİK'in dönüşüne kadar Avrupa Birliği Bakanlığına, Gümrük ve Ticaret Bakanı Bülent TUFENKÇİ'nin vekalet etmesini yüksek tasviplerine saygıyla arz ederim.

Binali YILDIRIM

Başbakan

T.C.

CUMHURBAŞKANLIĞI

15 Eylül 2017

68244839-140.03-238-675

BAŞBAKANLIĞA

İlgi : 15/09/2017 tarihli ve 69471265-305-62279 sayılı yazınız.

Görüşmelerde bulunmak üzere; 17 Eylül 2017 tarihinde Amerika Birleşik Devletleri'ne gidecek olan Avrupa Birliği Bakanı Ömer ÇELİK'in dönüşüne kadar Avrupa Birliği Bakanlığına, Gümrük ve Ticaret Bakanı Bülent TUFENKÇİ'nin vekalet etmesi uygundur.

Bilgilerini rica ederim.

Recep Tayyip ERDOĞAN

CUMHURBAŞKANI

T.C.**BAŞBAKANLIK**

15 Eylül 2017

69471265-305-62301

CUMHURBAŞKANLIĞI YÜCE KATINA

Görüşmelerde bulunmak üzere; 15 Eylül 2017 tarihinde Amerika Birleşik Devletleri'ne gidecek olan Dışişleri Bakanı Mevlüt ÇAVUŞOĞLU'nun dönüşüne kadar Dışişleri Bakanlığına, İçişleri Bakanı Süleyman SOYLU'nun vekalet etmesini yüksek tasviplerine saygıyla arz ederim.

Binali YILDIRIM

Başbakan

T.C.**CUMHURBAŞKANLIĞI**

15 Eylül 2017

68244839-140.03-241-678

BAŞBAKANLIĞA

İlgi : 15/09/2017 tarihli ve 69471265-305-62301 sayılı yazınız.

Görüşmelerde bulunmak üzere; 15 Eylül 2017 tarihinde Amerika Birleşik Devletleri'ne gidecek olan Dışişleri Bakanı Mevlüt ÇAVUŞOĞLU'nun dönüşüne kadar Dışişleri Bakanlığına, İçişleri Bakanı Süleyman SOYLU'nun vekâlet etmesi uygundur.

Bilgilerini rica ederim.

Recep Tayyip ERDOĞAN

CUMHURBAŞKANI

T.C.**BAŞBAKANLIK**

15 Eylül 2017

69471265-305-62281

CUMHURBAŞKANLIĞI YÜCE KATINA

Görüşmelerde bulunmak üzere; 17 Eylül 2017 tarihinde Amerika Birleşik Devletleri'ne gidecek olan Ekonomi Bakanı Nihat ZEYBEKÇİ'nin dönüşüne kadar Ekonomi Bakanlığına, Maliye Bakanı Naci AĞBAL'ın vekalet etmesini yüksek tasviplerine saygıyla arz ederim.

Binali YILDIRIM

Başbakan

T.C.**CUMHURBAŞKANLIĞI**

15 Eylül 2017

68244839-140.03-239-676

BAŞBAKANLIĞA

İlgi : 15/09/2017 tarihli ve 69471265-305-62281 sayılı yazınız.

Görüşmelerde bulunmak üzere; 17 Eylül 2017 tarihinde Amerika Birleşik Devletleri'ne gidecek olan Ekonomi Bakanı Nihat ZEYBEKÇİ'nin dönüşüne kadar Ekonomi Bakanlığına, Maliye Bakanı Naci AĞBAL'ın vekâlet etmesi uygundur.

Bilgilerini rica ederim.

Recep Tayyip ERDOĞAN**CUMHURBAŞKANI**

T.C.**BAŞBAKANLIK**

15 Eylül 2017

69471265-305-62282

CUMHURBAŞKANLIĞI YÜCE KATINA

Görüşmelerde bulunmak üzere; 17 Eylül 2017 tarihinde Amerika Birleşik Devletleri'ne gidecek olan Enerji ve Tabii Kaynaklar Bakanı Berat ALBAYRAK'ın dönüşüne kadar Enerji ve Tabii Kaynaklar Bakanlığına, Aile ve Sosyal Politikalar Bakanı Fatma Betül SAYAN KAYA'nın vekalet etmesini yüksek tasviplerine saygıyla arz ederim.

Binali YILDIRIM

Başbakan

T.C.**CUMHURBAŞKANLIĞI**

15 Eylül 2017

68244839-140.03-240-677

BAŞBAKANLIĞA

İlgi : 15/09/2017 tarihli ve 69471265-305-62282 sayılı yazımız.

Görüşmelerde bulunmak üzere; 17 Eylül 2017 tarihinde Amerika Birleşik Devletleri'ne gidecek olan Enerji ve Tabii Kaynaklar Bakanı Berat ALBAYRAK'ın dönüşüne kadar Enerji ve Tabii Kaynaklar Bakanlığına, Aile ve Sosyal Politikalar Bakanı Fatma Betül SAYAN KAYA'nın vekâlet etmesi uygundur.

Bilgilerini rica ederim.

Recep Tayyip ERDOĞAN**CUMHURBAŞKANI**

ATAMA KARARI**Karar Sayısı : 2017/10822**

Diyanet İşleri Başkanlığına ekli listede adı belirtilen kişinin atanması; 23/4/1981 tarihli ve 2451 sayılı Kanununun 2 nci maddesi ile 22/6/1965 tarihli ve 633 sayılı Kanununun 3 üncü maddesine göre, Bakanlar Kurulu'na 15/8/2017 tarihinde kararlaştırılmıştır.

Recep Tayyip ERDOĞAN
CUMHURBAŞKANI

Binali YILDIRIM
Başbakan

B. BOZDAĞ
Başbakan Yardımcısı

M. ŞİMŞEK
Başbakan Yardımcısı

F. IŞIK
Başbakan Yardımcısı

R. AKDAĞ
Başbakan Yardımcısı

H. ÇAVUŞOĞLU
Başbakan Yardımcısı

A. GÜL
Adalet Bakanı

F. B. SAYAN KAYA
Aile ve Sosyal Politikalar Bakanı

Ö. ÇELİK
Avrupa Birliği Bakanı

F. ÖZLÜ
Bilim, Sanayi ve Teknoloji Bakanı

J. SARIEROĞLU
Çalışma ve Sosyal Güvenlik Bakanı

M. ÖZHASEKİ
Çevre ve Şehircilik Bakanı

M. ÇAVUŞOĞLU
Dışişleri Bakanı

N. ZEYBEKÇİ
Ekonomi Bakanı

B. ALBAYRAK
Enerji ve Tabii Kaynaklar Bakanı

O. A. BAK
Gençlik ve Spor Bakanı

A. E. FAKİBABA
Gıda, Tarım ve Hayvancılık Bakanı

B. TÜFENKÇİ
Gümrük ve Ticaret Bakanı

S. SOYLU
İçişleri Bakanı

L. ELVAN
Kalkınma Bakanı

N. KURTULMUŞ
Kültür ve Turizm Bakanı

N. AĞBAL
Maliye Bakanı

İ. YILMAZ
Millî Eğitim Bakanı

N. CANİKLİ
Millî Savunma Bakanı

V. EROĞLU
Orman ve Su İşleri Bakanı

A. DEMİRCAN
Sağlık Bakanı

A. ARSLAN
Ulaştırma, Denizcilik ve Haberleşme Bakanı

**15/8/2017 Tarihli ve 2017/10822 Sayılı
Kararnamenin Eki**

LİSTE

Prof. Dr. Ali ERBAŞ

YÖNETMELİK

Akdeniz Üniversitesinden:

AKDENİZ ÜNİVERSİTESİ ÖN LİSANS VE LİSANS EĞİTİM-ÖĞRETİM VE SINAV YÖNETMELİĞİNDE DEĞİŞİKLİK YAPILMASINA DAİR YÖNETMELİK

MADDE 1 – 4/9/2013 tarihli ve 28755 sayılı Resmî Gazete’de yayımlanan Akdeniz Üniversitesi Ön Lisans ve Lisans Eğitim-Öğretim ve Sınav Yönetmeliğinin 6 ncı maddesinin dördüncü fıkrası aşağıdaki şekilde değiştirilmiştir.

“(4) Senatonun onayı ile belirlenen esaslar çerçevesinde; staj, bitirme projesi, tez gibi eğitim-öğretim etkinliklerine ve bu tür etkinliklerin değerlendirilmesine ilişkin esaslar ilgili kurul tarafından belirlenir ve birimin internet adresinde yayımlanır.”

MADDE 2 – Aynı Yönetmeliğin 8 inci maddesinin ikinci fıkrası aşağıdaki şekilde değiştirilmiştir.

“(2) Üniversitenin bir sonraki eğitim-öğretim yılına ait akademik takvimi, ilgili kurulların teklifleri doğrultusunda, en geç Mayıs ayı içinde Senato tarafından belirlenir.”

MADDE 3 – Aynı Yönetmeliğin 9 uncu maddesi aşağıdaki şekilde değiştirilmiştir.

“**MADDE 9** – (1) Birimler; en geç Şubat ayı içerisinde sonraki eğitim-öğretim yılında diploma programına alınacak öğrenci kontenjanı, puan türü ve aranacak diğer koşulları, ilgili alt kurulların önerilerini dikkate alarak ilgili kurulda belirler ve Senatoya sunulmak üzere Rektörlüğe gönderir, Senatonun onayından sonra kılavuzda yayımlanmak üzere Ölçme, Seçme ve Yerleştirme Merkezi Başkanlığına (ÖSYM) gönderilir.”

MADDE 4 – Aynı Yönetmeliğin 13 üncü maddesinin üçüncü fıkrasının (b) ve (c) bentleri aşağıdaki şekilde değiştirilmiştir.

“b) Yıl/yarıyıl boyunca yürütülen proje ve tasarım içerikli derslerden ilgili yönetim kurulunca belirlenenler hariç, güz yarıyılında bulunan bir ders, aynı eğitim-öğretim yılı bahar yarıyılındaki bir dersin ön koşul dersi olamaz.

c) Ön koşullu dersler, her bir ön koşul önerisi için ilgili alt kurulların gerekçeli önerileri ile ilgili kurul tarafından belirlenir.”

MADDE 5 – Aynı Yönetmeliğin 14 üncü maddesinin dördüncü fıkrası aşağıdaki şekilde değiştirilmiştir.

“(4) Senato tarafından belirlenen esaslara göre öğrenciler, yaz okulunun amaçları doğrultusunda yaz okullarından yararlandırılırlar. Yaz okulunda açılacak dersler ile bunları yürütecek öğretim elemanları Senato tarafından belirlenen yaz okulu eğitim öğretim programında uygulanacak usul ve esaslara göre belirlenir ve Rektörlüğe sunulur.”

MADDE 6 – Aynı Yönetmeliğin 30 uncu maddesinin birinci fıkrasının birinci cümlesi, ikinci fıkrasının (a), (ç) ve (f) bentleri ile üçüncü fıkrası ve dokuzuncu fıkrası aşağıdaki şekilde değiştirilmiştir.

“Sınavlar; kısa süreli sınav, ara sınav, yıl/yarıyıl sonu sınavı, tek ders sınavı, mazeret sınavı, muafiyet sınavı ve yıl/yarıyıl sonu ikinci sınavından oluşur.”

“a) Kısa süreli sınav: Yıl/yarıyıl içinde haberli olarak ders saatinde yapılan kısa süreli sınavlardır.”

“ç) Mazeret sınavı: Ara sınavlara ilgili yönetim kurulunca kabul edilen haklı ve geçerli bir nedenden dolayı katılmayan öğrenciler için ilgili eğitim-öğretim dönemi içinde açılan sınavlar ile yıl/yarıyıl sonu sınavlarına ve yıl/yarıyıl sonu ikinci sınavlarından her ikisine birden, ilgili yönetim kurulunca kabul edilen haklı ve geçerli bir nedenden dolayı katılmayan öğrenciler için bir kez açılan sınavdır.”

“f) Yıl/yarıyıl sonu ikinci sınavı: İlgili yarıyıl veya yılda almış oldukları ders/derslerin yıl/yarıyıl sonu sınavına girme hakkını elde eden öğrencilerden yıl/yarıyıl sonu sınavında başarısız olanlarla, sınava girme şartlarını sağladığı halde yıl/yarıyıl sonu sınavına girmeyen veya notunu yükseltmek isteyen öğrencilere her ders için yıl/yarıyıl sonu sınavı yerine tanınan bütünleme sınavı hakkıdır. Yıl/yarıyıl sonu ikinci sınavı başarı notu, ilgili ders için aktif dönemde kayıt olduğu ders şubesinin değerlendirme biçimi ile değerlendirilir.”

“(3) Derslerin her biri için her yarıyıl/yılda en az bir ara sınav yapılmak koşuluyla ara sınavların sayısı ilgili yönetim kurulu kararı ile artırılabilir. Her yarıyıl/yılda en az bir ara sınav ile bir yarıyıl/yıl sonu sınavının yapılması zorunludur. Ayrıca öğrenci iş yükü dikkate alınarak yıl/yarıyıl içi ölçme araçlarından (ara sınav, kısa sınav, uygulama, dönem ödevi/proje, ödev/seminer, derse devam ve benzeri) en az bir tanesinin de kullanılması gerekir. Teorik dersler hariç birim yönetim kurulunun uygun gördüğü dersler için ara sınav, yıl/yarıyıl sonu sınavı ya da yıl/yarıyıl sonu ikinci sınavı olarak proje, ödev ve benzeri ölçme araçları kullanılabilir. Bu tür ölçme araçlarının kullanıldığı durumların mazeret sınavının nasıl yapılacağına ilgili yönetim kurulu karar verir. Kullanılan tüm ölçme araçları 100 tam puan üzerinden puanlanır. Yıl/yarıyıl boyunca yürütülen proje ve tasarım içerikli derslerden ilgili yönetim kurulunca belirlenenler için yıl/yarıyıl sonu ikinci sınavı yapılmaz.”

“(9) Sınav esnasında veya sınav evrakının incelenmesi sırasında; kopya çektiği, kopya çektiği veya kopya çekilmesine yardım ettiği tespit edilen öğrenci, teknolojik cihazları sınav salonunda, dersin öğretim elemanı tarafından özellikle izin verilen haller ve ilgili kurullarınca belirlenen esaslar dışında bulunduran öğrenci hakkında tutanak düzenlenir ve öğrenci sınavdan çıkarılır. Tutanak çerçevesinde, ilgili birim yönetimince 18/8/2012 tarihli ve 28388 sayılı Resmî Gazete’de yayımlanan Yükseköğretim Kurumları Öğrenci Disiplin Yönetmeliği hükümlerine göre soruşturma açılır ve soruşturma neticesinde suç sabit olursa sınav kağıdı geçersiz ve sonucu 0 (sıfır) sayılır. Ancak, soruşturma neticesinde suçsuz bulunan öğrenciye mazeret sınavı hakkı tanınır.”

MADDE 7 – Aynı Yönetmeliğin 31 inci maddesinin birinci fıkrasının birinci ve dördüncü cümleleri aşağıdaki şekilde değiştirilmiştir.

“Öğrenciler sınav sonuçlarına, ilanından itibaren üç iş günü içinde ilgili birime dilekçe vererek maddi hata yönünden itiraz edebilir.”

“Komisyon, en çok iki iş günü içinde itirazları kesin olarak sonuçlandırır.”

MADDE 8 – Aynı Yönetmeliğin 32 nci maddesinin birinci fıkrasının birinci ve ikinci cümleleri, ikinci fıkrasının ikinci cümlesi ve beşinci fıkrasının (e) bendinin birinci cümlesi aşağıdaki şekilde değiştirilmiştir.

“Başarı notu; yıl/yarıyıl içi ölçme araçları ve yıl/yarıyıl sonu sınavı veya yıl/yarıyıl sonu ikinci sınavı notundan hesaplanır. Yıl/yarıyıl sonu ikinci sınavları, yıl/yarıyıl sonu sınavları yerine değerlendirilir.”

“Yıl/yarıyıl sonu sınavına girme hakkı kazanıp sınava girmeyen öğrenci yıl/yarıyıl sonu ikinci sınavına katılabilir.”

“BÇ: Başarısız çalışma, dersin uygulama ile ilgili koşullarını yerine getirememesi nedeniyle o dersin yıl/yarıyıl sonu sınavına girme hakkı olmayan öğrencilerin ilgili dersleri için veya ilgili yönetim kurulunca belirlenen yıl/yarıyıl boyunca yürütülen proje ve tasarım içerikli derslerden yıl/yarıyıl sonu sınavında başarısız olan öğrenciler için kullanılır.”

MADDE 9 – Aynı Yönetmeliğin 36 ncı maddesine aşağıdaki fıkra eklenmiştir.

“(5) Yıl/yarıyıl boyunca yürütülen proje ve tasarım içerikli derslerden ilgili yönetim kurulunca belirlenen derslerde başarısızlık nedeniyle ders tekrarı yapan öğrencinin daha önce devam şartını yerine getirmiş olsa da devam koşulu ile dersi tekrar alması gerekir.”

MADDE 10 – Aynı Yönetmeliğin 37 nci maddesinin birinci fıkrasının ikinci cümlesi aşağıdaki şekilde değiştirilmiştir.

“Bahar yarıyılı yıl/yarıyıl sonu sınavları ve yıl/yarıyıl sonu ikinci sınavları sonucunda tek ders sınavından aldığı nota göre mezun olma durumunda olan öğrencilere yıl/yarıyıl sonu ikinci sınavları sonrasında tek ders sınav hakkı tanınır.”

MADDE 11 – Aynı Yönetmeliğin 38 inci maddesinin dördüncü fıkrası, aynı fıkranın (a) ve (b) bentleri ile altıncı fıkranın (ç) bendi aşağıdaki şekilde değiştirilmiştir.

“(4) Çift anadal programlarında öğrenciye, anadal programından mezuniyet hakkını elde etmeden çift anadal programının diploması verilmez. Ancak;

a) Anadal programından mezuniyet hakkını elde eden öğrenci, çift anadal programını bitirmese dahi anadal programına ait diplomasını alabilir.

b) Çift anadal programına ait diploma, anadal programından alınan mezuniyet belgesinin ibrazı sonucunda programın ait olduğu birim tarafından verilir.”

“ç) Yan dal programını tamamlayan öğrenci, yan dal alanında lisans diplomasıyla verilen hak ve yetkilerden yararlanamaz.”

MADDE 12 – Aynı Yönetmeliğin 42 nci maddesi aşağıdaki şekilde değiştirilmiştir.

“**MADDE 42** – (1) Çift anadal programları bilim alanları yakın olan önlisans diploma programları ile diğer önlisans programları arasında, lisans programları ile diğer lisans programları veya önlisans programları arasında ilgili kurullarının önerisi üzerine Senatonun onayı ile açılabilir ve Senato tarafından kabul edilen esaslara göre yürütülür.”

MADDE 13 – Bu Yönetmelik yayımı tarihinde yürürlüğe girer.

MADDE 14 – Bu Yönetmelik hükümlerini Akdeniz Üniversitesi Rektörü yürütür.

Yönetmeliğin Yayınlandığı Resmî Gazete'nin Tarihi		Sayısı
4/9/2013		28755
Yönetmelikte Değişiklik Yapan Yönetmeliklerin Yayınlandığı Resmî Gazete'nin Tarihi		Sayısı
1-	3/1/2017	29937
2-	27/2/2017	29992

TEBLİĞLER**Gıda, Tarım ve Hayvancılık Bakanlığından:****TÜRK GIDA KODEKSİ ZEYTİNYAĞI VE PİRİNA YAĞI TEBLİĞİ****(TEBLİĞ NO: 2017/26)****Amaç**

MADDE 1 – (1) Bu Tebliğin amacı, zeytinyağları ve pirina yağlarının tekniğine uygun ve hijyenik şekilde üretilmesi, hazırlanması, işlenmesi, etiketlenmesi, muhafazası, depolanması, taşınması ve piyasaya arzı ile ilgili şartları ve ürün özelliklerini belirlemektir.

Kapsam

MADDE 2 – (1) Bu Tebliğ, zeytinyağları ve pirina yağlarını kapsar.

Dayanak

MADDE 3 – (1) Bu Tebliğ, 29/12/2011 tarihli ve 28157 üçüncü mükerrer sayılı Resmî Gazete’de yayımlanan Türk Gıda Kodeksi Yönetmeliğine dayanılarak hazırlanmıştır.

Tanımlar

MADDE 4 – (1) Bu Tebliğde geçen;

a) Ham pirina yağı: Pirinanın çözücülerle ekstraksiyonu veya diğer fiziksel işlemler sonucu elde edilen, reesterifikasyon işleminden geçmemiş, diğer yağlar ve karışımları ile karıştırılmamış, doğrudan tüketime uygun olmayan, rafinasyon veya teknik amaçlı kullanıma uygun yağı,

b) Pirina yağı: Rafine pirina yağı ve doğrudan tüketime uygun natürel zeytinyağları karışımından oluşan, serbest yağ asitliği oleik asit cinsinden her 100 gramda 1,0 gramdan fazla olmayan yağı,

c) Rafine pirina yağı: Ham pirina yağının doğal trigliserid yapısında değişikliğe yol açmayan metotlarla rafine edilmesi sonucu elde edilen ve serbest yağ asitliği oleik asit cinsinden her 100 gramda 0,3 gramdan fazla olmayan yağı,

ç) Zeytinyağı Komisyonu: Ulusal Gıda Kodeksi Komisyonunun oluşturduğu, Katı ve Sıvı Yağlar Alt Komisyonunun, Zeytinyağı Çalışma Grubunu, ifade eder.

(2) Zeytinyağı, sadece zeytin ağacı, *Olea europaea* L. meyvelerinden elde edilen yağlardır. Çözücü kullanılarak ekstrakte edilen veya reesterifikasyon işlemi ile doğal trigliserid yapısı değiştirilmiş yağlar ve diğer yağlarla karışımı bu tanımın dışındadır.

a) Natürel zeytinyağı: Zeytin ağacı meyvesinden doğal niteliklerinde değişikliğe neden olmayacak bir ısıl ortamda, sadece yıkama, dekantasyon, santrifüj ve filtrasyon işlemleri gibi mekanik veya fiziksel işlemler uygulanarak elde edilen; kendi kategorisindeki ürünlerin fizik-

sel, kimyasal ve duyuşsal özelliklerini taşıyan yağlardır. Çözücü veya kimyasal ya da biyokimyasal etkisi olan yardımcıları kullanılarak veya reesterifikasyonla elde edilen yağlar bu tanımın dışındadır. Natürel zeytinyağları;

1) Natürel sızma zeytinyağı: Doğrudan tüketime uygun, serbest yağ asitliği oleik asit cinsinden her 100 gramda 0,8 gramdan fazla olmayan yağlar,

2) Natürel birinci zeytinyağı: Doğrudan tüketime uygun, serbest yağ asitliği oleik asit cinsinden her 100 gramda 2,0 gramdan fazla olmayan yağlar,

3) Ham zeytinyağı/Rafinajlık: Serbest yağ asitliği oleik asit cinsinden her 100 gramda 2,0 gramdan fazla olan ve/veya duyuşsal ve karakteristik özellikleri bakımından doğrudan tüketime uygun olmayan, rafinasyon veya teknik amaçlı kullanıma uygun yağlar, olarak sınıflandırılır.

b) Rafine zeytinyağı: Ham zeytinyağının doğal trigliserid yapısında değişikliğe yol açmayan metotlarla rafine edilmeleri sonucu elde edilen ve serbest yağ asitliği oleik asit cinsinden her 100 gramda 0,3 gramdan fazla olmayan yağdır.

c) Riviera zeytinyağı: Rafine zeytinyağı ile doğrudan tüketime uygun natürel zeytinyağları karışımından oluşan ve serbest yağ asitliği oleik asit cinsinden her 100 gramda 1,0 gramdan fazla olmayan yağdır.

ç) Çeşnili zeytinyağı: Zeytinyağlarına değişik baharat, bitki, meyve ve sebzelerin ilave edilmesi ile elde edilen ve diğer özellikleri açısından bu Tebliğ kapsamında kendi kategorisindeki ürünlerin özelliklerini taşıyan yağdır.

Ürün özellikleri

MADDE 5 – (1) Bu Tebliğ kapsamındaki ürünlere ait özellikler aşağıda verilmiştir:

a) Zeytinyağları ve pirina yağlarının kalite ve saflık kriterleri Ek- 1'e uygun olur.

b) Natürel zeytinyağları ile ilgili duyuşsal özellikler Ek-2'ye uygun olur.

c) Natürel sızma ve natürel birinci zeytinyağında kampesterol değeri için Ek-3'ün birinci bölümünde yer alan karar ağacı, natürel sızma ve natürel birinci zeytinyağı ile ham ve rafine pirina yağındaki delta-7-stigmastenol değerleri için Ek-3'ün ikinci bölümünde yer alan karar ağaçları dikkate alınır.

ç) Çeşnili ve/veya aromalı zeytinyağlarına sadece Ek-1'de yer alan kalite ve saflık kriterleri ile ilgili hükümler uygulanır. Bu ürünler için Ek-2'de yer alan duyuşsal özellikler dikkate alınmaz.

d) Zeytinyağı diğer sıvı yağlara ve diğer sıvı yağlar zeytinyağına karıştırılmamaz.

Özel hükümler

MADDE 6 – (1) Yurt içinde üretilen zeytinyağının klimatolojik ve agronomik koşullarına göre sterol kompozisyonu ile ultraviyole ışığında özgül soğurma kriterlerinde oluşabilecek değişiklikler Zeytinyağı Komisyonu tarafından belirlenir. Özel hükümler ithalatta uygulanmaz.

Katkı maddeleri

MADDE 7 – (1) Bu Tebliğ kapsamında yer alan ürünlerde kullanılacak katkı maddeleri, 30/6/2013 tarihli ve 28693 sayılı Resmî Gazete’de yayımlanan Türk Gıda Kodeksi Gıda Katkı Maddeleri Yönetmeliğinde yer alan hükümlere uygun olur. Bu Yönetmeliğe ilave olarak;

a) Natürel zeytinyağlarına hiçbir gıda katkı maddesi ilave edilemez.

b) Rafine zeytinyağı, riviera zeytinyağı, rafine pirina yağı ve pirina yağına rafinasyon işlemi sırasında kaybolan doğal alfa tokoferollerin yeniden kazandırılması amacıyla alfa tokoferol ilavesi yapılabilir. Ancak son üründe alfa tokoferol konsantrasyonu 200 mg/kg’ı geçmez.

Aroma vericiler ve aroma verme özelliği taşıyan gıda bileşenleri

MADDE 8 – (1) Bu Tebliğ kapsamındaki ürünlerde kullanılacak, aroma vericiler ve aroma verme özelliği taşıyan gıda bileşenleri, 29/12/2011 tarihli ve 28157 üçüncü mükerrer sayılı Resmî Gazete’de yayımlanan Türk Gıda Kodeksi Aroma Vericiler ve Aroma Verme Özelliği Taşıyan Gıda Bileşenleri Yönetmeliğinde yer alan hükümlere uygun olur.

Ekstraksiyon çözücüleri

MADDE 9 – (1) Bu Tebliğ kapsamında yer alan pirina yağlarının elde edilmesinde kullanılan ekstraksiyon çözücüleri, 18/8/2013 tarihli ve 28739 sayılı Resmî Gazete’de yayımlanan Türk Gıda Kodeksi Gıda Maddelerinin ve Gıda Bileşenlerinin Üretiminde Kullanılan Ekstraksiyon Çözücüleri Tebliği (Tebliğ No: 2013/45)’nde yer alan hükümlere uygun olur.

Bulaşanlar

MADDE 10 – (1) Bu Tebliğ kapsamında yer alan ürünlerdeki bulaşanların miktarları, 29/12/2011 tarihli ve 28157 üçüncü mükerrer sayılı Resmî Gazete’de yayımlanan Türk Gıda Kodeksi Bulaşanlar Yönetmeliğinde yer alan hükümlere uygun olur.

Pestisit kalıntıları

MADDE 11 – (1) Bu Tebliğ kapsamında yer alan ürünlerdeki pestisit kalıntı miktarları, 25/11/2016 tarihli ve 29899 mükerrer sayılı Resmî Gazete’de yayımlanan Türk Gıda Kodeksi Pestisitlerin Maksimum Kalıntı Limitleri Yönetmeliğinde yer alan hükümlere uygun olur.

Hijyen

MADDE 12 – (1) Bu Tebliğ kapsamında yer alan ürünler; 17/12/2011 tarihli ve 28145 sayılı Resmî Gazete’de yayımlanan Gıda Hijyeni Yönetmeliği ve 29/12/2011 tarihli ve 28157 üçüncü mükerrer sayılı Resmî Gazete’de yayımlanan Türk Gıda Kodeksi Mikrobiyolojik Kriterler Yönetmeliğinde yer alan hükümlere uygun olur.

Ambalajlama

MADDE 13 – (1) Bu Tebliğ kapsamında yer alan ürünlerin ambalajları, 29/12/2011 tarihli ve 28157 üçüncü mükerrer sayılı Resmî Gazete’de yayımlanan Türk Gıda Kodeksi Gıda İle Temas Eden Madde ve Malzemeler Yönetmeliğinde yer alan hükümlere uygun olur.

Etiketleme

MADDE 14 – (1) Bu Tebliğ kapsamında yer alan ürünler; 26/1/2017 tarihli ve 29960 mükerrer sayılı Resmî Gazete’de yayımlanan Türk Gıda Kodeksi Gıda Etiketleme ve Tüketicileri Bilgilendirme Yönetmeliğinde yer alan hükümler ile birlikte aşağıdaki hükümlere de uygun olur:

a) Zeytinyağına çeşni ve/veya aroma ilave edilmesi halinde ürün adından önce çeşni ve/veya aroma maddesinin adı ürün adı ile aynı punto büyüklüğünde olacak şekilde belirtilir.

b) Sadece natürel sızma zeytinyağları ve natürel birinci zeytinyağları etiketlerinde ilgili mevzuatına uygun olarak coğrafi işaret taşıyabilir.

c) Pirina yağı hiçbir koşulda zeytinyağı olarak adlandırılmaz.

ç) 4 üncü maddede yer alan tanımlara uygun olarak üretilmiş zeytinyağlarında aşağıdaki bilgiler de etikette yer alabilir:

1) Natürel sızma zeytinyağı için; “zeytinin yalnızca mekanik olarak işlenmesi ile elde edilmiş üstün kalitede zeytinyağı.”

2) Natürel birinci zeytinyağı için; “zeytinin yalnızca mekanik olarak işlenmesi ile elde edilmiş zeytinyağı.”

3) Riviera zeytinyağı için; “rafınasyona tabi tutulan zeytinyağları ve doğrudan zeytinden elde edilen natürel yağları içerir.”

4) Pirina yağı için; “pirinanın ekstraksiyonundan elde edilen ham pirina yağının rafinasyonu ile üretilen rafine pirina yağı ve doğrudan zeytinden elde edilen natürel yağları içerir/yağlardan oluşur” veya “Pirina yağının rafinasyonu ile elde edilen yağlar ve doğrudan zeytinden elde edilen natürel yağları içerir.”

d) “İlk soğuk baskı” ifadesi sadece 27 °C’nin altında hidrolik pres kullanılarak zeytin hamurunun ilk mekanik sıkılmasından elde edilen natürel sızma ve natürel birinci zeytinyağları için kullanılabilir.

e) “Soğuk sıkım” ifadesi zeytin hamurunun 27 °C’nin altında perkolasyonu veya santirifüj ile elde edilen natürel sızma veya natürel birinci zeytinyağları için kullanılabilir.

f) Tat ve/veya kokuya ilişkin duyu özellikler sadece natürel sızma ve natürel birinci zeytinyağı için, 20/11/2014 tarihli ve 29181 sayılı Resmî Gazete’de yayımlanan Türk Gıda Kodeksi Zeytinyağı ve Pirina Yağı Analiz Metotları Tebliği (Tebliğ No:2014/53)’nin duyu özelliklere ilişkin 11 no’lu ekinin 4 üncü maddesinde yer alan ifadeler, aynı ekte yer alan metoda göre değerlendirilmiş olması koşuluyla kullanılır.

g) Bu Tebliğ kapsamında yer alan ve doğrudan son tüketiciye sunulan ürünler hazır ambalajlı hale getirilmeksizin piyasaya arz edilemez.

ğ) Ürün etiketinde asitlik veya maksimum asitlik belirtilecekse, peroksit değeri, mumsu madde, ultraviyole ışında özgül soğurma değerleri ile birlikte aynı yüzde ve aynı boyutta olur.

Beslenme ve sağlık beyanları

MADDE 15 – (1) Bu Tebliğ kapsamındaki ürünlerin beslenme ve sağlık beyanları 26/1/2017 tarihli ve 29960 mükerrer sayılı Resmî Gazete’de yayımlanan Türk Gıda Kodeksi Beslenme ve Sağlık Beyanları Yönetmeliğine uygun olur.

Taşıma ve depolama

MADDE 16 – (1) Bu Tebliğ kapsamındaki ürünlerin taşınması ve depolanması, Türk Gıda Kodeksi Yönetmeliğinin gıdaların taşınması ve depolanması ile ilgili hükümlerine uygun olur.

Numune alma ve analiz yöntemleri

MADDE 17 – (1) Bu Tebliğ kapsamında yer alan ürünlerden numune alınması 17/12/2011 tarihli ve 28145 sayılı Resmî Gazete’de yayımlanan Gıda ve Yemin Resmi Kontrollerine Dair Yönetmelik kapsamında, analizleri ise Türk Gıda Kodeksi Zeytinyağı ve Pirina Yağı Analiz Metotları Tebliğinde belirtilen hükümlere uygun olarak yapılır.

Avrupa Birliği mevzuatına uyum

MADDE 18 – (1) Bu Tebliğ, Tarım Ürünleri Piyasaları için Ortak Bir Düzen Oluşturulmasına İlişkin ve (AET) 922/72, (AET) 234/79, (AT) 1037/2001 ile (AT) 1234/2007 Sayılı Konsey Tüzüklerini Yürürlükten Kaldıran 17/12/2013 tarihli ve (AB) 1308/2013 Sayılı Avrupa Parlamentosu ve Konsey Tüzüğü, Zeytinyağının ve Pirina Yağının Özellikleri ve İlgili Analiz Yöntemlerine İlişkin 11/7/1991 tarihli ve (AET) 2568/91 Sayılı Komisyon Tüzüğü ve Zeytinyağı Pazarlama Standartlarına İlişkin 13/1/2012 tarihli ve (AB) 29/2012 sayılı Komisyon Uygulama Tüzüğü dikkate alınarak Avrupa Birliği mevzuatına uyum çerçevesinde hazırlanmıştır.

İdari yaptırım

MADDE 19 – (1) Bu Tebliğe aykırı davranışlar hakkında 11/6/2010 tarihli ve 5996 sayılı Veteriner Hizmetleri, Bitki Sağlığı, Gıda ve Yem Kanununun ilgili maddelerine göre idari yaptırım uygulanır.

Yürürlükten kaldırılan tebliğ

MADDE 20 – (1) 7/8/2010 tarihli ve 27665 sayılı Resmî Gazete’de yayımlanan Türk Gıda Kodeksi Zeytinyağı ve Pirina Yağı Tebliği (Tebliğ No:2010/35) yürürlükten kaldırılmıştır.

Geçiş hükümleri

GEÇİCİ MADDE 1 – (1) Halen faaliyet gösteren ve bu Tebliğ kapsamında yer alan ürünleri üreten işletmeler bu Tebliğin yayımından sonra 1 yıl içinde bu Tebliğ hükümlerine uyum zorundadır.

(2) 31/12/2019 tarihinden sonra bu Tebliğe aykırı ürünler piyasada bulunamaz.

(3) Birinci ve ikinci fıkrada belirtilen geçiş süreleri boyunca 7/8/2010 tarihli ve 27665 sayılı Resmî Gazete’de yayımlanarak yürürlüğe giren Türk Gıda Kodeksi Zeytinyağı ve Pirina Yağı Tebliği (Tebliğ No:2010/35) hükümleri geçerlidir.

Yürürlük

MADDE 21 – (1) Bu Tebliğ yayımı tarihinde yürürlüğe girer.

Yürütme

MADDE 22 – (1) Bu Tebliğ hükümlerini Gıda, Tarım ve Hayvancılık Bakanı yürütür.

Ek-1

Özellikler	Değerler							
	Ham Zeytinyağı	Natürel Sızma Zeytinyağı	Natürel Birinci Zeytinyağı	Rafine Zeytinyağı	Riviera Zeytinyağı	Ham Pirina Yağı	Rafine Pirina Yağı	Pirina Yağı
1. Kalite Kriterleri								
1.1. Serbest asitlik (% oleik asit cinsinden)	> 2,0	≤ 0,8	≤ 2,0	≤ 0,3	≤ 1,0	-	≤ 0,3	≤ 1,0
1.2. Peroksit Değeri, (meq aktif oksijen/kg yağ)	-	≤ 20	≤ 20	≤ 5	≤ 15	-	≤ 5	≤ 15
1.3. Ultraviyole Işığında Özgül Soğurma (F) ⁽⁴⁾								
E (232 nm)	-	≤ 2,50	≤ 2,60	-	-	-	-	-
E (270 nm)	-	≤ 0,22	≤ 0,25	≤ 1,25	≤ 1,15	-	≤ 2,00	≤ 1,70
Delta E	-	≤ 0,01	≤ 0,01	≤ 0,16	≤ 0,15	-	≤ 0,20	≤ 0,18
1.4. Yağ Asidi Etil Esterleri (FAEE) (mg/kg)	-	FAEE ≤ 35	-	-	-	-	-	-
1.5. Halojene Çözücüler	Her bir halojene çözücünün maksimum konsantrasyonu 0,1 mg/kg'ı, Halojene çözücülerin toplamın maksimum konsantrasyonu 0,2 mg/kg'ı geçmemelidir.							
2. Saflık Kriterleri								
2.1. Gaz Kromatografide Belirlenen Yağ Asitleri Kompozisyonu (% m/m Metil Esterleri)								
Miristik asit (C14:0)	≤ 0,03	≤ 0,03	≤ 0,03	≤ 0,03	≤ 0,03	≤ 0,03	≤ 0,03	≤ 0,03
Palmitik asit (C16:0)	7,5-20	7,5-20	7,5-20	7,5-20	7,5-20	7,5-20	7,5-20	7,5-20
Palmitoleik asit (C16:1)	0,3-3,5	0,3-3,5	0,3-3,5	0,3-3,5	0,3-3,5	0,3-3,5	0,3-3,5	0,3-3,5
Heptadekanoik/margarik asit (C17:0)	≤ 0,4	≤ 0,4	≤ 0,4	≤ 0,4	≤ 0,4	≤ 0,4	≤ 0,4	≤ 0,4
Heptadecenoik/margoleik asit (C17:1)	≤ 0,6	≤ 0,6	≤ 0,6	≤ 0,6	≤ 0,6	≤ 0,6	≤ 0,6	≤ 0,6
Stearik asit (C18:0)	0,5-5,0	0,5-5,0	0,5-5,0	0,5-5,0	0,5-5,0	0,5-5,0	0,5-5,0	0,5-5,0
Oleik asit (C18:1)	55,0-83,0	55,0-83,0	55,0-83,0	55,0-83,0	55,0-83,0	55,0-83,0	55,0-83,0	55,0-83,0
Linoleik asit (C18:2)	2,5-21,0	2,5-21,0	2,5-21,0	2,5-21,0	2,5-21,0	2,5-21,0	2,5-21,0	2,5-21,0
Linolenik asit (C18:3)	≤ 1,0	≤ 1,0	≤ 1,0	≤ 1,0	≤ 1,0	≤ 1,0	≤ 1,0	≤ 1,0
Araşidik asit (C20:0)	≤ 0,6	≤ 0,6	≤ 0,6	≤ 0,6	≤ 0,6	≤ 0,6	≤ 0,6	≤ 0,6
Gadoleik/eikosenoik asit (C20:1)	≤ 0,5	≤ 0,5	≤ 0,5	≤ 0,5	≤ 0,5	≤ 0,5	≤ 0,5	≤ 0,5
Behenik asit (C22:0)	≤ 0,2	≤ 0,2	≤ 0,2	≤ 0,2	≤ 0,2	≤ 0,3	≤ 0,3	≤ 0,3
Lignoserik asit (C24:0)	≤ 0,2	≤ 0,2	≤ 0,2	≤ 0,2	≤ 0,2	≤ 0,2	≤ 0,2	≤ 0,2
2.2. 2-gliseril monopalmitat (%)								
2.2.1. Toplam Palmitik asit (%) ≤ 14	≤ 0,9	≤ 0,9	≤ 0,9	≤ 0,9	≤ 0,9	≤ 1,4	≤ 1,4	≤ 1,2
2.2.2. Toplam Palmitik asit (%) > 14	≤ 1,1	≤ 1,0	≤ 1,0	≤ 1,1	≤ 1,0			
2.3. Sterol Kompozisyonu ⁽⁴⁾								
2.3.1. Sterol Toplamındaki %'ler								

Kolesterol	≤ 0,5	≤ 0,5	≤ 0,5	≤ 0,5	≤ 0,5	≤ 0,5	≤ 0,5	≤ 0,5
Brassikasterol	≤ 0,1	≤ 0,1	≤ 0,1	≤ 0,1	≤ 0,1	≤ 0,2	≤ 0,2	≤ 0,2
Kampesterol	≤ 4,0	≤ 4,0 ⁽⁵⁾	≤ 4,0 ⁽⁵⁾	≤ 4,0	≤ 4,0	≤ 4,0 ⁽⁵⁾	≤ 4,0 ⁽⁵⁾	≤ 4,0
Stigmasterol	< Kampesterol (Ham zeytinyağı ve ham pirina yağında aranmaz.) ⁽⁴⁾							
Delta-7-stigmastenol	≤ 0,5 ⁽⁵⁾	≤ 0,5 ⁽⁵⁾	≤ 0,5 ⁽⁵⁾	≤ 0,5 ⁽⁵⁾	≤ 0,5 ⁽⁵⁾	≤ 0,5 ⁽⁵⁾	≤ 0,5 ⁽⁵⁾	≤ 0,5 ⁽⁵⁾
Toplam Beta-sitosterol (Beta-sitosterol + delta-5-avenasterol + delta-5,23-stigmastadienol+ klostrol+ sitostanol + delta-5,24-stigmastadienol)	≥ 93	≥ 93	≥ 93	≥ 93	≥ 93	≥ 93	≥ 93	≥ 93
2.3.2. Toplam Sterol, (mg/kg)	≥ 1000	≥ 1000	≥ 1000	≥ 1000	≥ 1000	≥ 2500	≥ 1800	≥ 1600
2.4. Eritrodil ve Uvaol (Toplam Steroller içinde), (%)	≤ 4,5 ⁽²⁾	≤ 4,5	≤ 4,5	≤ 4,5	≤ 4,5	> 4,5 ⁽³⁾	> 4,5	> 4,5
2.5. Trans Yağ Asitleri								
C 18:1T (%)	≤ 0,10	≤ 0,05	≤ 0,05	≤ 0,20	≤ 0,20	≤ 0,20	≤ 0,40	≤ 0,40
C18:2 T (%) + C18:3 T (%)	≤ 0,10	≤ 0,05	≤ 0,05	≤ 0,30	≤ 0,30	≤ 0,10	≤ 0,35	≤ 0,35
2.6. Tohum Yağlarının Tespiti, Gerçek ve teorik ECN 42 trigliserid içeriği arasındaki maksimum fark	0,3	0,2	0,2	0,3	0,3	0,6	0,5	0,5
2.7. Rafine Bitkisel Yağların Tespiti, Stigmastadienler (mg/kg)	≤ 0,50 ⁽⁶⁾	≤ 0,05 ⁽⁶⁾	≤ 0,05 ⁽⁶⁾	-	-	-	-	-
2.8. Mumsu Maddeler (mg/kg)	C40+C42+C44+C46 ≤ 300 ⁽⁶⁾	C42+C44+C46 ≤ 150	C42+C44+C46 ≤ 150	C40+C42+C44+C46 ≤ 350	C40+C42+C44+C46 ≤ 350	C40+C42+C44+C46 ≤ 350	C40+C42+C44+C46 ≤ 350	C40+C42+C44+C46 ≤ 350
(1) Aktif alüminyum oksitten geçirildikten sonra, örneğin 270 nm dalga boyunda ölçülen özgül soğurması 0,11'e eşit veya daha az olmalıdır.								
(2) 300 mg/kg ile 350 mg/kg arasında mumsu maddelere sahip olduğunda, bu yağın ham zeytinyağı olarak tanımlanabilmesi için, toplam alifatik alkol içeriği ≤ 350mg/kg veya (eritrodil+uvaol) içeriği ≤ %3,5 olması gerekmektedir.								
(3) 300 mg/kg ile 350 mg/kg arasında mumsu maddelere sahip olduğunda, bu yağın ham pirina yağı olarak tanımlanabilmesi için, toplam alifatik alkol içeriği > 350mg/kg veya (eritrodil+uvaol) içeriği > %3,5 olması gerekmektedir.								
(4) Yurt içinde üretilen zeytinyağının iklimolojik ve agronomik koşullara göre özelliklerinde oluşabilecek değişiklikler, zeytinyağı komisyonu tarafından zeytin üretim bölgelerinden gelen izleme çalışmalarının değerlendirilmesiyle belirlenir.								
(5) Kampesterol değeri %4 - %4,5 aralığında olduğunda ve Delta-7-stigmastenol değeri %0,5 - %0,8 aralığında olduğunda Ek-3'teki karar ağaçlarına göre karar verilir.								
(6) Kapiler kolonda ayrılabilen veya ayrılamayan toplam izomerler								


Ek-2

	Kusurların Ortancası/Medyanı (Md)	Meyvemsi Özellik Ortancası/Medyanı (Mf)
Natürel Sızma Zeytinyağı	Md=0	Mf > 0
Natürel Birinci Zeytinyağı	0 < Md ≤ 3,5	Mf > 0
Ham zeytinyağı*	Md > 3,5	

*Meyvemsi özellik ortancası 0'a eşit olduğunda kusurların ortancası 3,5' a eşit ya da 3,5' dan küçük olsa bile ham zeytinyağı olarak kabul edilir.

Ek-3

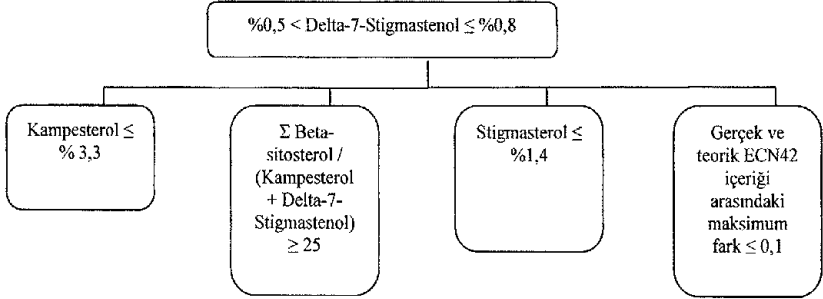
1) Natürel Sızma ve Natürel Birinci Zeytinyağları için Kampesterol Karar Ağacı



Diğer parametreler Ek-1'de verilen değerlere uygun olur.

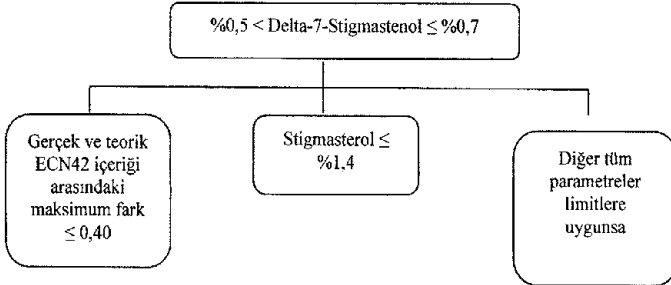
2) Delta-7-Stigmasterol Karar Ağacı

a) Natürel Sızma ve Natürel Birinci Zeytinyağları



Diğer parametreler Ek-1'de verilen değerlere uygun olur.

b) Ham ve Rafine Pirina Yağı



Gıda, Tarım ve Hayvancılık Bakanlığından:

TÜRK GIDA KODEKSİ TAKVİYE EDİCİ GIDALAR TEBLİĞİ
(TEBLİĞ NO: 2013/49)’NDE DEĞİŞİKLİK YAPILMASINA
DAİR TEBLİĞ (TEBLİĞ NO: 2017/27)

MADDE 1 – 16/8/2013 tarihli ve 28737 sayılı Resmî Gazete’de yayımlanan Türk Gıda Kodeksi Takviye Edici Gıdalar Tebliği (Tebliğ No: 2013/49)’nin geçici 1 inci maddesi aşağıdaki şekilde değiştirilmiştir.

“**GEÇİCİ MADDE 1** – (1) Gıda işletmecisi, bu Tebliğin yürürlüğe girdiği tarihten önce ithal edilen veya üretilen veya işlenen veya piyasaya arz edilen ve bu Tebliğin yürürlüğe girdiği tarihten sonra da ithal edilmesi veya üretilmesi veya işlenmesi veya piyasaya arz edilmesi devam eden aynı takviye edici gıdaları 31/12/2016 tarihine kadar bu Tebliğ hükümlerine uygun hale getirmek zorundadır. Ancak, 2/5/2013 tarihli ve 28635 sayılı Resmî Gazete’de yayımlanan Takviye Edici Gıdaların İthalatı, Üretimi, İşlenmesi ve Piyasaya Arzına İlişkin Yönetmelik kapsamında 31/12/2016 tarihine kadar onay almış veya onay başvurusunda bulunmuş ve 17/9/2017 tarihinden önce piyasaya arz edilmiş ürünler 1/7/2018 tarihine kadar piyasada bulunabilir.”

MADDE 2 – Bu Tebliğ yayımı tarihinde yürürlüğe girer.

MADDE 3 – Bu Tebliğ hükümlerini Gıda, Tarım ve Hayvancılık Bakanı yürütür.

•

Gıda, Tarım ve Hayvancılık Bakanlığından:

BİTKİSEL ÜRETİMDE BİYOLOJİK VE/VEYA BİYOTEKNİK MÜCADELE
DESTEKLEME ÖDEMESİ UYGULAMA TEBLİĞİ
(TEBLİĞ NO: 2017/36)

Amaç ve kapsam

MADDE 1 – (1) Bu Tebliğin amacı; bitkisel üretimde kimyasal mücadele yerine alternatif mücadele tekniklerinin uygulanmasıyla kimyasal ilaç kullanımının azaltılması, insan sağlığının ve doğal dengenin korunması için biyolojik ve/veya biyoteknik mücadele yapan üreticilere destekleme ödemesi yapılmasına ilişkin usul ve esasları düzenlemektir.

Dayanak

MADDE 2 – (1) Bu Tebliğ, 5/6/2017 tarihli ve 2017/10465 sayılı Bakanlar Kurulu Kararı ile yürürlüğe konulan 2017 Yılında Yapılacak Tarımsal Desteklemelere İlişkin Kararın 4 üncü maddesinin onbeşinci fıkrasına dayanılarak hazırlanmıştır.

Tanımlar ve kısaltmalar

MADDE 3 – (1) Bu Tebliğde geçen;

- a) Açık alan: Örtüaltı dışında, tarla şartlarındaki bitkisel üretim yerlerini,
- b) Bakanlık: Gıda, Tarım ve Hayvancılık Bakanlığını,
- c) Banka: T.C. Ziraat Bankası A.Ş. Genel Müdürlüğünü,
- ç) BBMD: Biyolojik ve biyoteknik mücadele desteğini,

- d) BBMD İcmal-1: ÇKS veya ÖKS kayıtlarına göre her köy/mahalle için üretici detayında üretici ve BBMD'ye ilişkin bilgileri içeren Ek-3'te yer alan belgeyi,
- e) BBMD İcmal-2: İl/ilçe müdürlüğü tarafından oluşturulan İcmal-1'deki bilgilere göre her ilçe için köy/mahalle detayında BBMD'ye ilişkin bilgileri içeren ve Ek-4'te yer alan belgeyi,
- f) BBMD İcmal-3: İl/ilçe müdürlüğü tarafından oluşturulan İcmal-2'deki bilgilere göre her il için ilçe detayında BBMD'ye ilişkin bilgileri içeren ve Ek-5(a) ve Ek-5 (b)'de yer alan belgeyi,
- g) Bitki koruma ürünü (BKÜ): Bitkileri veya bitkisel ürünleri tüm zararlı organizmalara karşı korumak veya bu tür organizmaların etkilerini engellemek, büyüme düzenleyicileri gibi maddelerin besin ögesi olarak fonksiyonu hariç, bitkilerin yaşam fonksiyonlarını etkilemek, kendisine ait özel düzenlemesi bulunmayan ancak, bitkisel ürünleri koruyucu olarak kullanılan, istenmeyen bitki veya bitki kısımlarını yok etmek, istenmeyen bitki gelişimini kontrol etmek veya önlemek amacıyla kullanıcıya bir veya daha fazla aktif madde içeren bir formülasyon halinde sunulan aktif madde ve preparatları,
- ğ) Biyolojik ve biyoteknik mücadele tespit tutanağı: Üreticinin destekleme başvurusunda yer alan bilgilerinin il/ilçe müdürlüğüne yerinde kontrol edilmesiyle düzenlenen ve Ek-2'de yer alan belgeyi,
- h) Çiftçi Kayıt Sistemi (ÇKS): 27/5/2014 tarihli ve 29012 sayılı Resmî Gazete'de yayımlanan Çiftçi Kayıt Sistemi Yönetmeliği esaslarına göre Bakanlık tarafından oluşturulan çiftçilerin kayıt altına alındığı tarımsal veri tabanını,
- ı) Faydalı böcek: Biyolojik evresinin herhangi bir dönemini zararlı organizma üzerinde geçiren parazitoitleri ve bu zararlı organizmanın popülasyonunu sınırlayabilen predatörleri,
- i) Feromon: Feromon adı altında ruhsatlandırılmış BKÜ'leri,
- j) Feromon+Tuzak: Feromon+Tuzak adı altında ruhsatlandırılmış BKÜ'leri,
- k) Genel Müdürlük: Gıda ve Kontrol Genel Müdürlüğünü,
- l) İl/ilçe müdürlüğü: Gıda, Tarım ve Hayvancılık Bakanlığı il/ilçe müdürlüğünü,
- m) İl/ilçe tahkim komisyonu: Çiftçi Kayıt Sistemi Yönetmeliğine göre oluşturulan il/ilçe tahkim komisyonlarını,
- n) MRL: Maksimum kalıntı limiti (Maximum Residue Limit),
- o) Örtüaltı Kayıt Sistemi (ÖKS): 25/6/2014 tarihli ve 29041 sayılı Resmî Gazete'de yayımlanan Örtüaltı Kayıt Sistemi Yönetmeliği hükümlerine göre; örtüaltı tarımsal faaliyet yapan gerçek ve tüzel kişilerin, özlük ve örtüaltı tarımsal faaliyetlerine ilişkin bilgilerinin merkezi bir veri tabanında kayıt altına alındığı, güncellenebildiği, kontrol edilebildiği, raporlanabildiği, izlenebildiği, Bakanlık ve diğer kurumların sistemleri ile bilgi alışverişinin sağlanabildiği, örtüaltı üretime yönelik tarımsal desteklemelerin uygulanabildiği, çeşitli ve değişik sorgulamaların yapılabilirdiği tarımsal veri tabanını,
- ö) Tül: Örtüaltı üretiminde zararlı organizma girişini önlemek amacı ile kullanılan 40-70 mesh ölçüsünde pamuk, iplik veya sentetik tül dokumayı,
- p) Üretici: Bitkisel üretim faaliyetinde bulunan gerçek ve tüzel kişileri (kamu kurum ve kuruluşları hariç),

r) Üretici Kayıt Defteri (ÜKD): 3/12/2014 tarihli ve 29194 sayılı Resmî Gazete’de yayımlanan Bitki Koruma Ürünlerinin Önerilmesi, Uygulanması ve Kayıt İşlemleri Hakkında Yönetmelik hükümlerine göre; bitkisel üretim faaliyetinde, üretici ve ürün bilgileri ile uygulanan bitki koruma ürünlerinin reçetesi, temin edildiği bayi, uygulama tarihi ve uygulayıcı bilgilerinin yer aldığı taraflarca imzalanan belgeyi,

s) Yayıcı (Dispenser): Biyoteknik yöntem olan çiftleşmeyi engelleme tekniğinde feromonun hedef alana uygulanmasını sağlayan materyali, ifade eder.

Destekleme ödemesi için aranacak şartlar

MADDE 4 – (1) Destekleme ödemesi için;

a) Örtüaltı üretim yerinin ÖKS’de, açık alanda üretim yerinin ÇKS’de kayıtlı olması,

b) Biyolojik ve/veya biyoteknik mücadelede kullandığı BKÜ’ye ait faturaya sahip olması (e-fatura olması durumunda firması tarafından onaylı olması),

c) Bitki Koruma Ürünlerinin Önerilmesi, Uygulanması ve Kayıt İşlemleri Hakkında Yönetmelik gereği ÜKD kayıtlarını tutması,

ç) Destekleme başvurusunda bulunulacak alanda tüm bitki koruma faaliyetlerini Bakanlıkça yayımlanan teknik talimatlara ve entegre mücadele prensiplerine göre gerçekleştirmiş olması,

d) Bu Tebliğ kapsamında destekleme başvurusunda bulunulan BKÜ’nün Bakanlık tarafından belirlenmiş olan ruhsatlanma koşulları doğrultusunda uygulanmış olması,

e) Örtüaltında faydalı böcek kullanan üreticilerin seralarında giriş ve yan havalandırma açıklıklarının tül ile kapatılmış olması,

f) Üreticilerin zeytinde Zeytin Sineğine karşı biyoteknik mücadelede ruhsatlı olan feromon+tuzak desteğinden yararlanabilmeleri için bireysel olarak en az 40 dekar zeytinlik alanda biyoteknik mücadele yaptığını beyan etmesi,

g) Ek-1’de yer alan dilekçe ekinde (a), (b) ve (c) bentlerinde belirtilen hususları belgeleyen eklerle birlikte il/ilçe müdürlüğüne başvurması,

gerekir.

Destekleme miktarı

MADDE 5 – (1) Ülkemizde bitkisel üretime arız olan zararlı organizmalara karşı biyolojik ve/veya biyoteknik mücadelenin yaygınlaştırılması ile kimyasal ilaç kullanımının azaltılması amacıyla örtüaltında ve açık alanda bitkisel üretimde, destekleme kapsamına alınan ürünler ve destekleme ödeme miktarları aşağıda yer almaktadır.

Örtüaltı (paket):460 TL/da

Açık alanda (paket):80 TL/da

ÜRÜN	BİYOLOJİK MÜCADELE DESTEK MİKTARI (TL/da)	BİYOTEKNİK MÜCADELE DESTEK MİKTARI (TL/da)
Örtüaltı (Domates, Biber, Patlıcan, Hıyar, Kabak)	350	110 (Feromon+Tuzak) 60 (Yalnızca Feromon)
Turunçgil	35	45 (Feromon+Tuzak) 25 (Yalnızca Feromon)
Domates (Açıkta)	-	45 (Feromon+Tuzak) 25 (Yalnızca Feromon)
Elma	-	35
Bağ	-	35
Zeytin	-	30
Kayısı	-	35
Nar	35	-

(2) Açık alanda turunçgilde Akdeniz Meyve Sineğine karşı feromon+tuzak kullanımı için tahsis edilen 45 TL/da desteklemeden, tuzak kutusunun en az 5 yıl kullanma ömrü bulunmasından dolayı daha önceden tuzak kutusu olup da sadece feromon kullanan üreticilere 25 TL/da olacak şekilde destekleme ödemesi yapılır.

(3) Örtüaltında biyoteknik mücadelede; feromon+tuzak kullanan üreticilere 110 TL/da, domateste Domates Güvesine karşı sadece feromon kullananlara 60 TL/da olacak şekilde destekleme ödemesi yapılır.

(4) Açık alanda domateste biyoteknik mücadelede; feromon+tuzak kullanan üreticilere 45 TL/da, domateste Domates Güvesine karşı sadece feromon kullanan üreticilere ise 25 TL/da olacak şekilde destekleme ödemesi yapılır.

(5) Üreticiye yapılacak olan destekleme ödemesi miktarı, üreticinin biyolojik ve/veya biyoteknik mücadele amacıyla yaptığı harcamaları gösteren fatura bedelinin, mücadele yaptığı toplam alanına bölünmesiyle elde edilecek olan dekar maliyetini geçemez.

Destekleme ödemesi başvurusu ve değerlendirilmesi

MADDE 6 – (1) 1/1/2017 tarihinden itibaren biyolojik ve/veya biyoteknik mücadele yapan üreticilerin ürün bazında son başvuru tarihleri aşağıdaki gibidir:

- a) Kayısı için: 6/10/2017,
- b) Elma ve bağ için: 6/10/2017,
- c) Açıkta domates ve zeytin için: 20/10/2017,
- ç) Turunçgil ve nar için: 31/10/2017,
- d) Örtüaltı için: 29/12/2017,

tarihi mesai bitimine kadar, başvuru dilekçesi ve gerekli belgeler ile birlikte ÇKS ve/veya ÖKS kayıtlarının bulunduğu il/ilçe müdürlüğüne başvurulur.

(2) Destekleme ödemesinden faydalanmak amacıyla üretici tarafından beyan edilen belgelerin ve uygulama bilgilerinin 4 üncü ve 5 inci maddelerde yer alan hususlara uygunluğu il/ilçe müdürlüğüne kontrol edilir ve Ek-2’de yer alan tespit tutanağı hazırlanır.

İcmallerin hazırlanması ve askı işlemleri

MADDE 7 – (1) İl/ilçe müdürlüğü tarafından destekleme ödemesinden faydalanacak üreticilerin, 6 ncı maddeye göre belirlenmesi ile üretici bilgileri ve destekleme ödemesi bilgileri, başvuru tarihinden itibaren on beş gün içerisinde incelendikten sonra İcmal-1’e işlenir. İl müdürlükleri tarafından alınan askı icmali, ilgili ilçe müdürlükleri veya muhtarlıklar marifetiyle on gün süre ile askıya çıkartılır. Askıya çıkma tarihi ve saati ile askıdan indirme tarihi ve saati tutanağa bağlanır. Tutanak muhtar ve/veya aza tarafından güncel tarihle imzalanır. Askı süresince herhangi bir itiraz olmaz ise icmallerdeki bilgiler doğru kabul edilir. Daha sonra yapılacak itirazlar değerlendirmeye alınmaz ve herhangi bir hak doğurmaz. Askı süresi sonunda itirazlar, il/ilçe tahkim komisyonları marifetiyle askı icmali askıdan indirildikten sonra beş gün içerisinde sonuçlandırılarak İcmal-1 kesinleştirilir.

(2) İlçe müdürlüğü oluşturdukları İcmal-1 ve İcmal-2’leri en geç;

- a) Kayısı için 17/11/2017,
- b) Elma ve bağ için 17/11/2017,

- c) Açıkta domates ve zeytin için 8/12/2017,
 - ç) Turunçgil ve nar için 12/12/2017,
 - d) Örtüaltı için 12/2/2018,
- tarihine kadar il müdürlüğüne bildirir.

(3) İl müdürlüğü, ödemeye esas İcmal-2'leri sistem çıktısı onaylı olarak, İcmal-3'leri Ek-5(a) ise Excel formatında onaylı olarak, ilçe müdürlüklerinden gelen İcmal-1 ile birlikte en geç;

- a) Kayısı için 30/11/2017,
 - b) Elma ve bağ için 30/11/2017,
 - c) Açıkta domates ve zeytin için 15/12/2017,
 - ç) Turunçgil ve nar için 20/12/2017,
 - d) Örtüaltı için 28/2/2018,
- tarihine kadar Gıda ve Kontrol Genel Müdürlüğüne gönderilir.

(4) İcmallerde destek verilen feromon+tuzak, feromon ve faydalı böcek adet miktarları mutlaka yazılmalıdır.

Ödemeler için gerekli finansman ve ödeme

MADDE 8 – (1) BBMD ödemeleri için gerekli finansman, bütçenin muhtelif tarımsal destekleme hizmetleri kalemine tahsis edilen ödeneklerden karşılanır. Genel Müdürlüğe gönderilen icmaller kontrol edildikten ve % 0,2 Banka komisyonu eklendikten sonra hazırlanan ödemeye esas icmaller Tarım Reformu Genel Müdürlüğüne gönderilir. Ödemeler, Bakanlık tarafından Bankaya kaynak aktarılmasını müteakip, il/ilçe müdürlüğünce ÇKS ve/veya ÖKS'deki kayıtlara göre oluşturulan ilgili desteğin onaylı İcmal-1'lerine göre, Banka şubelerinde daha önce çiftçiler adına açılan veya açılacak olan hesaplara yapılır. Çiftçilere yapılan toplam ödeme tutarının % 0,2'si bütçenin ilgili kaleminden Bankaya hizmet komisyonu olarak ödenir. Ödemelere ilişkin usul ve esaslar, Bakanlık ile Banka arasında yapılacak protokolle belirlenir.

Desteklemelerden yararlanamayacak olanlar

MADDE 9 – (1) Desteklemelerden kamu kurum ve kuruluşları yararlanamaz.

(2) Bakanlığımızın desteklemelerinden faydalanması yasaklanmış olan üreticiler biyolojik ve biyoteknik mücadele desteklemelerinden de faydalandırılmaz.

(3) Biyolojik ve biyoteknik mücadele desteklemelerine müracaat edenlerden, 11/6/2010 tarihli ve 5996 sayılı Veteriner Hizmetleri, Bitki Sağlığı, Gıda ve Yem Kanunu kapsamında; yetiştirdikleri ürünlerde hasat öncesi pestisit denetimlerinde yasaklı veya tavsiye dışı pestisit kullanımı tespit edilen, hasat sonrası pestisit denetimlerinde yasaklı, tavsiye dışı veya MRL üstü tespit edilen ve İhracata giden ürünlerinde pestisit kalıntısı nedeniyle bildirim almış olanlar aynı yıl içerisinde ilgili üründe yapılacak desteklemelerden faydalanamazlar.

Denetim, haksız ödemelerin geri alınması ve hak mahrumiyeti

MADDE 10 – (1) Destekleme ödemelerinin denetimini sağlayacak tedbirleri almaya Bakanlık yetkilidir. Bu amaçla yapılacak çalışmalarda gerektiğinde diğer kamu kurum ve kuruluşları ile kooperatifler, ziraat odaları ve birliklerin hizmetlerinden yararlanılır.

(2) Bu Tebliğde belirlenen ilgili merciler kendilerine ibraz edilen belgelerin kontrolünü ve kendi hazırladıkları belgelerden sorumludur. Bu yükümlülüğü yerine getirmeyerek haksız yere ödemeye neden olanlar ile haksız yere ödemelerden yararlanmak üzere sahte veya içeriği itibariyle gerçek dışı belge düzenleyen ve kullananlar hakkında gerekli cezai, hukuki ve idari işlemler yapılır.

Cezai sorumluluklar

MADDE 11 – (1) Üreticilerin beyan ve belgelerinde gerçeğe aykırılık tespit edilmesi halinde, sorumlular hakkında ilgili Cumhuriyet Başsavcılığına suç duyurusunda bulunulur.

(2) Haksız yere yapılan destekleme ödemeleri, ödeme tarihinden itibaren 21/7/1953 tarihli ve 6183 sayılı Amme Alacaklarının Tahsil Usulü Hakkında Kanununun 51 inci maddesinde belirtilen gecikme zammı oranları dikkate alınarak hesaplanan kanunî faizi ile birlikte anılan Kanun hükümlerine göre geri alınır. Haksız ödemenin yapılmasında gerçek dışı beyan ve belge düzenleyen gerçek ve tüzel kişiler, geri alınacak tutarların tahsilinde müştereken sorumlu tutulurlar.

(3) Bu Tebliğ ile belirlenen destekleme ödemelerinden, idari hata sonucu düzenlenen belgelerle yapılan ödemeler hariç, haksız yere yararlandığı tespit edilen üreticiler ile idari hata sonucu sehven yapılan fazla ödemeyi iade etmeyen üreticiler beş yıl süreyle hiçbir destekleme programından Çiftçi Kayıt Sistemi Yönetmeliği hükümlerine göre kurulan il/ilçe tahkim komisyonu kararıyla yararlandırılmazlar.

Çeşitli ve son hükümler

MADDE 12 – (1) Bu Tebliğde anılan destekleme ödemelerinde; 2017 üretim yılına esas ÇKS müracaatını yaptıktan sonra vefat eden çiftçilerin mirasçıları, arazinin intikalini yaptıramaması durumunda desteklemeye esas şartları devam ettirmeleri kaydıyla mahkemeden veya noterden alınmış veraset belgesinin aslı ya da onaylanmış sureti ile mirasçılardan herhangi birinin varsa diğer mirasçılardan alacağı muvafakatname ile müracaatı üzerine tereke adına açılacak ortak hesaba destekleme ödemesi yapılır. Herhangi bir müracaat yapılmaması halinde hiçbir destekleme ödemesi yapılmaz.

(2) Başka il/ilçe sınırları içerisinde kayıtlı bulunan parselde üretim yapan çiftçi, ÇKS kaydının olduğu il/ilçe müdürlüğüne müracaat eder. Müracaatın yapıldığı il/ilçe müdürlüğü, üretimin yapıldığı il/ilçe müdürlüğünden onaylı kontrol tutanağını ister ve ödemeye esas icmali hazırlar. Müracaatın yapıldığı il müdürlüğü onaylı icmali Genel Müdürlüğe gönderir.

Yürürlükten kaldırılan tebliğ

MADDE 13 – (1) 28/6/2016 tarihli ve 29756 sayılı Resmî Gazete’de yayımlanan Bitkisel Üretimde Biyolojik ve/veya Biyoteknik Mücadele Destekleme Ödemesi Uygulama Tebliği (Tebliğ No: 2016/24) yürürlükten kaldırılmıştır.

Yürürlük

MADDE 14 – (1) Bu Tebliğ yayımı tarihinde yürürlüğe girer.

Yürütme

MADDE 15 – (1) Bu Tebliğ hükümlerini Gıda, Tarım ve Hayvancılık Bakanı yürütür.

**BİTKİSEL ÜRETİMDE BİYOLOJİK VE/VEYA BİYOTEKNİK MÜCADELE
DESTEKLEME ÖDEMESİNE İLİŞKİN BAŞVURU DİLEKÇESİ VE
TAAHHÜTNAME**

..... İl/İlçe Gıda, Tarım ve Hayvancılık Müdürlüğüne

Örtüaltı bitkisel üretimde biyolojik ve/veya biyoteknik mücadele, açık alanda domates, turunçgil, elma, bağ, zeytin, kayısı ve narda biyolojik ve/veya biyoteknik mücadele destekleme ödemesine ilişkin 5/6/2017 tarihli ve 2017/10465 sayılı Bakanlar Kurulu Kararı ile yürürlüğe konulan 2017 Yılında Yapılacak Tarımsal Desteklemelere İlişkin Karar ve ilgili uygulama tebliği kapsamında destekleme ödemesinden yararlanmak istiyorum. Destekleme ödemesinin ÇKS veya ÖKS'ye kayıtlı olduğum yerin T.C. Ziraat Bankası'nda bulunan hesabuma aktarılması hususunda gereğimi arz ederim.

Ayrıca,

1- Dilekçem ve ekinde sunmuş olduğum belgelerin doğruluğunu, bu belge ve bilgilerde zaman içinde oluşacak değişiklikleri, işletmemin bulunduğu yerdeki müdürlüğe 15 gün içinde bildireceğimi,

2- Bakanlıkça yapılacak her türlü kontrol ve denetimlere yardımcı olacağımı, tarafımdan istenmesi halinde kontrol ve denetim için araç temin edeceğimi,

3- Askı süresi bitimine kadar örtüaltı bitkisel üretimde biyolojik ve/veya biyoteknik mücadele,

açık alanda domates, turunçgil, elma, bağ, zeytin, kayısı ve narda biyolojik ve/veya biyoteknik mücadele destekleme ödemesine ilişkin itiraz hakkımın olduğunu, bu süre sonunda ise hak talebi ve itirazlarımı değerlendirilmeye alınmayacağını bildiğimi,

4- Bakanlıkça yayınlanan teknik talimatlar ve Entegre Mücadele Genel Prensipleri doğrultusunda kahıtsız ürün yetiştireceğimi,

5- Her ne suretle olursa olsun gerçekdışı beyanda bulunduğumun tespiti halinde, destekleme işlemlerimin iptal edilerek 26/9/2004 tarihli ve 5237 sayılı Türk Ceza Kanununun 206 ncı maddesine göre (Bir resmi belgeyi düzenlemek yetkisine sahip olan kamu görevlisine yalan beyanda bulunan kişi, üç aydan iki yıla kadar hapis veya adli para cezası ile cezalandırılır.), Karar ve Tebliğ esaslarına aykırı olarak haksız yere destekleme ödemesi aldığımı tespit edilmesi hâlinde ise 6183 sayılı Amme Alacaklarının Tahsil Usulü Hakkında Kanun kapsamında aldığım destekleme miktarını kanuni faiziyle birlikte anılan Kanun hükümlerine göre geri ödeyeceğimi ve 18/4/2006 tarihli ve 5488 sayılı Tarım Kanununun Haksız ödemelerin geri alınması ve hak mahrumiyetini düzenleyen 23 ncü maddesine göre işlem yapılacağını bildiğimi,

Kabul, beyan ve taahhüt ederim.

..... /..... /.....

İmza

Adı ve Soyadı :
T.C. Kimlik No./Vergi No. :
Örtüaltı- İşletme/Üretici No. :
T.C. Ziraat Bankası IBAN :
Üretici Kayıt Defteri No. :
Desteklenecek Alan(da) :
Telefon :
Adresi :

Ek-2

**BİTKİSEL ÜRETİMDE BİYOLOJİK VE/VEYA BİYOTEKNİK MÜCADELE
TESPİT TUTANAĞI**

Adı Soyadı :
T.C. Kimlik Numarası :
İli-İlçesi :
Köyü-Mah.-Mevkii :
Üretici Kayıt Defteri No. :
Unvanı (Tüzel İşletme) :
Vergi No. (Tüzel İşletme) :
Örtüaltı-İşletme/Üretici No. :
İşletme Adresi :
Dilekçe Tarih ve Sayısı :
Destekleme Ödemesi Türü :
Desteklemeye Esas Alan :

Yukarıda bilgileri bulunan üreticinin başvuru dilekçesinde beyan etmiş olduğu,..... destekleme ödemesi talebinin, ilgili Tebliğe uygun olduğu / olmadığı, yerinde yapılan incelemeler neticesinde tespit edilmiştir.
... / ... /

Düzenleyen

Kontrol Eden

Onay
Bitkisel Üretim ve
Bitki Sağlığı Şube
Müdürü veya
İlçe Müdürü

Adı-Soyadı
Görevi
İmza

Ek-3

**BİTKİSEL ÜRETİMDE BİYOLOJİK VE/VEYA BİYOTEKNİK MÜCADELE
DESTEKLEME ÖDEMESİNİN ÇİFTÇİ DETAYINDA İÇMALİ
(İÇMAL-1)**

İL : _____
İLÇE : _____

Sıra No.	Bucak Adı	Köy Adı	Örtüaltı/İşletme No.	Adı Soyadı	T.C. Kimlik No.	Baba Adı	Vergi No.*	Üretici Kayıt Def. No.	Feromon (Ad.)	Feromon+Tuzak (Ad.)	Faydalı Böcek (Ad.)	Desteklenen Alan (da)	Toplam Destekleme Miktarı (TL)

* Sadece Tüzel kişiler için vergi numarası yazılır.

Yukarıda kimlik bilgileri belirtilen üreticilere 5/6/2017 tarihli ve 2017/10465 sayılı Bakanlar Kurulu Kararı ve ilgili Uygulama Tebliği gereğince karşlarında belirtilen miktarda Biyolojik ve/veya Biyoteknik Mücadele destekleme ödemesi yapılması uygundur.

Onaylayan

Kontrol Eden

Düzenleyen

Adı - Soyadı
Görevi

Britkisel Üretim ve Bitki Sağlığı Şube Müdürü
veya
İlçe Müdürü

Tarih
İmza

Ek-4

**BİTKİSEL ÜRETİMDE BİYOLOJİK VE/VEYA BİYOTEKNIK MÜCADELE
DESTEKLEME ÖDEMESİNİN KÖY DETAYINDA İÇMALİ
(İCMAL- 2)**

İL :
İLÇE :

Sıra No.	Bucak Adı	Köy Adı	Desteklemeden Yararlanan Toplam İşletme/Çiftçi Sayısı	Feromon (Ad.)	Feromon+Tuzak (Ad.)	Faydalı Böcek (Ad.)	Toplam Destekleme Alanı (da)	Toplam Destekleme Miktarı (TL)
		TOPLAM						

Onaylayan

Kontrol Eden

Düzenleyen

Adı - Soyadı
Görevi

Bitkisel Üretim ve Bitki Sağlığı Şube Müdürü
veya
İlçe Müdürü

Tarih
İmza

Ek-5(a)

**ÖRTÜALTI BİTKİSEL ÜRETİMDE BİYOLOJİK VE/VEYA BİYOTEKNİK MÜCADELE
DESTEKLEME ÖDEMESİ İLÇE DETAYINDA İÇMAL
(İÇMAL-3)**

İL :

Sıra No.	İlçe Adı	Toplam İşletme/Üretici Sayısı	Feromon (Ad.)	Feromon+Tuzak (Ad.)	Faydalı Böcek (Ad.)	Toplam Destekleme Alanı (da)	Toplam Destekleme Miktarı (TL)
TOPLAM							

Onaylayan

Kontrol Eden

Düzenleyen

Adı - Soyadı

Görevi

Tarih

Bitkisel Üretim ve Bitki Sağlığı Şube Müdürü
veya
İlçe Müdürü

Ek- 5(b)

**AÇIK ALANDA BİYOLOJİK VE/VEYA BİYOTEKNİK MÜCADELE
DESTEKLEME ÖDEMESİ İLÇE DETAYINDA İCMAL
(İCMAL-3)**

İL :

Sıra No.	İl Adı	İlçe Adı	Toplam İşletme/Üretici Sayısı	Feromon (Ad.)	Feromon+Tuzak (Ad.)	Faydalı Böcek (Ad.)	Toplam Destekleme Alanı (da)	Toplam Destekleme Miktarı (TL)
TOPLAM								

Adı - Soyadı

Görevi

Tarih
İmza

Düzenleyen

Kontrol Eden

Onaylayan

Bitkisel Üretim ve Bitki Sağlığı Şube Müdürü
veya
İlçe Müdürü

Gıda, Tarım ve Hayvancılık Bakanlığından:**BİTKİSEL ÜRETİME DESTEKLEME ÖDEMESİ
YAPILMASINA DAİR TEBLİĞ
(TEBLİĞ NO: 2017/39)****BİRİNCİ BÖLÜM****Amaç, Kapsam, Dayanak ve Tanımlar****Amaç**

MADDE 1 – (1) Bu Tebliğ, ülkemizde bitkisel üretimi artırmak, verim ve kaliteyi yükseltmek, sürdürülebilirliği sağlamak ve çevreye duyarlı alternatif tarım tekniklerinin geliştirilmesine yönelik, çiftçilere destekleme yapılmasına ilişkin usul ve esasların belirlenmesi amacıyla hazırlanmıştır.

Kapsam

MADDE 2 – (1) Bu Tebliğ, 5/6/2017 tarihli ve 2017/10465 sayılı Bakanlar Kurulu Kararı ile yürürlüğe konulan 2017 Yılında Yapılacak Tarımsal Desteklemelere İlişkin Karar kapsamında; 2017 yılında yapılacak Mazot ve Gübre Desteği, Toprak Analizi Desteği, Organik Tarım Desteği, İyi Tarım Uygulamaları Desteği, Türkiye Tarım Havzaları Üretim ve Destekleme Modeline Göre Fark Ödemesi Destekleri, Bitkisel Üretim Yapan Küçük Aile İşletmelerinin Desteklenmesi, Fındık Alan Bazlı Gelir Desteği, Yem Bitkileri Desteği, Bombus Arısı Desteği, Yurt İçi Sertifikalı Tohum Kullanım Desteği, Sertifikalı Fidan/Fide ve Standart Fidan Kullanım Desteği, Yurt İçi Sertifikalı Tohum Üretim Desteği, Sertifikalı Fidan Üretim Desteği, Geleneksel Zeytin Bahçelerinin Rehabilitasyonu Desteği uygulamalarında görev alacak kurum ve kuruluşların belirlenmesi, tarımsal faaliyette bulunan çiftçilere ve Toprak Analiz Laboratuvarlarına yapılacak destekleme ödemelerine ilişkin usul ve esasları kapsar.

Dayanak

MADDE 3 – (1) Bu Tebliğ, 18/4/2006 tarihli ve 5488 sayılı Tarım Kanununun 19 uncu maddesi ile 5/6/2017 tarihli ve 2017/10465 sayılı Bakanlar Kurulu Kararı ile yürürlüğe konulan 2017 Yılında Yapılacak Tarımsal Desteklemelere İlişkin Karara dayanılarak hazırlanmıştır.

Tanımlar ve kısaltmalar

MADDE 4 – (1) Bu Tebliğde geçen;

a) Alım, satım belgesi: 4/1/1961 tarihli ve 213 sayılı Vergi Usul Kanununda belirtilen şartlara uygun olarak düzenlenen ve çiftçiler tarafından ibraz edilen belgenin ikinci sureti ya da onaylı fotokopisini,

b) Alçak plastik tünel: Bir üretim dönemi için inşa edilen, altında yapılan bitkisel üretimde erkencilik amaçlanan, dış ortam şartları, içerisinde yetiştirilen bitki için uygun hale geldiğinde kaldırılan, bitkileri düşük sıcaklık, rüzgar, yağmur, dolu, kuş ve haşerelerden korumak amacı ile bitki sıraları üzerine yarım daire kesitli yerleştirilmiş iskeletlerin üzerinin yumuşak plastik örtülerle örtülmesi sonucu elde edilen örtüaltı ünitelerini,

ç) Bakanlık: Gıda, Tarım ve Hayvancılık Bakanlığını,

ç) Banka: T.C. Ziraat Bankası A.Ş. Genel Müdürlüğünü,

d) Bireysel Sertifikasyon: Gerçek veya tüzel kişilerin kendi tasarrufu altındaki alanlarda ürettikleri ürünlerin, kendi adlarına sertifikalandırılmasını,

e) Bombus arısı: Örtüaltı tarımında polinasyon hizmetinde kullanılmak üzere denetimli koşullarda yetiştirilebilen, doğal koşullarda genellikle toprak altında yaptığı yuvada koloni halinde yaşayan bir yaban arısı cinsini,

f) Borsa tescil beyannamesi: 18/5/2004 tarihli ve 5174 sayılı Türkiye Odalar ve Borsalar Birliği İle Odalar ve Borsalar Kanununa göre düzenlenmiş belgeyi,

g) BÜGEM: Bitkisel Üretim Genel Müdürlüğünü,

ğ) Çiftçi: Mal sahibi, kiracı, yarıcı veya ortakçı olarak devamlı veya en az bir üretim dönemi veya yetiştirme devresi tarımsal üretim yapan gerçek ve tüzel kişileri,

- h) Çiftçi kayıt sistemi (ÇKS): Bakanlık tarafından oluşturulan çiftçilerin kayıt altına alındığı tarımsal veri tabanını,
- ı) ÇKS belgesi: Düzenleme tarihi itibarıyla çiftçilerin ÇKS’de yer alan bilgilerini gösterir belgeyi,
- i) Diğer ürünler: Türkiye Tarım Havzaları Üretim ve Destekleme Modeli kapsamında desteklenen ürünler dışında kalan ürünleri,
- j) Enstitü: Tarımsal Araştırmalar ve Politikalar Genel Müdürlüğüne bağlı araştırma enstitülerini,
- k) Fark ödemesi desteği: Türkiye Tarım Havzaları Üretim ve Destekleme Modeline göre; yağlık ayçiçeği, soya fasulyesi, kanola, dane mısır, aspir, zeytinyağı, buğday, arpa, çavdar, tritikale, yulaf, çeltik, kuru fasulye, nohut, mercimek ve yurt içerisinde üretilip sertifikalandırılan tohumu kullanarak kütlü pamuk üreterek satışını gerçekleştiren çiftçilere 2017 Yılında Yapılacak Tarımsal Desteklemelere İlişkin Karar uyarınca yapılacak ödemesi,
- l) Fındık Kayıt Sistemi (FKS): Ruhsatlı fındık alanlarının kayıt altına alındığı veri tabanını,
- m) Fidan: Destekleme kapsamında yer alan sertifikalı/standart fidanı,
- n) Fidan sertifikası: Fidana ait bilgileri içeren ve Bakanlıkça yetkilendirilen sertifikasyon kuruluşlarınca düzenlenen belgeyi,
- o) Fidan üreticisi: 15/5/2009 tarihli ve 27229 sayılı Resmî Gazete’de yayımlanan Tohumculuk Sektöründe Yetkilendirme ve Denetleme Yönetmeliği çerçevesinde fidan üretici belgesi almış olan gerçek veya tüzel kişileri,
- ö) Fide üreticisi: 15/5/2009 tarihli ve 27229 sayılı Resmî Gazete’de yayımlanan Tohumculuk Sektöründe Yetkilendirme ve Denetleme Yönetmeliği çerçevesinde çilek fidesi için düzenlenmiş fide üretici belgesi almış olan gerçek veya tüzel kişileri,
- p) Geleneksel zeytin bahçesi: 2017 üretim yılında ÇKS’ye kayıtlı olan ve dekarda en az 8 adet ağaç olan zeytinlikleri,
- r) Geçiş süreci: 18/8/2010 tarihli ve 27676 sayılı Resmî Gazete’de yayımlanan Organik Tarımın Esasları ve Uygulanmasına İlişkin Yönetmelik hükümlerine göre faaliyete başlanmasından ürünün organik olarak sertifikalandırılmasına kadar geçen dönem,
- s) Geçiş süreci-1: Organik tarıma başlangıçta, geçiş sürecinin 1 inci yılında olan ürünü,
- ş) Geçiş süreci-2: Organik tarıma başlangıçta, geçiş sürecinin 2 nci yılında olan ürünü,
- t) Geçiş süreci-3: Organik tarıma başlangıçta, geçiş sürecinin 3 üncü yılında olan ürünü,
- u) Grup sertifikasyonu: Üretici örgütü veya müteşebbis çatısı altında sözleşmeyle bir araya gelen üreticilerin ürettiği ürünlerin, üretici örgütü veya müteşebbis adına sertifikalandırılmasını,
- ü) İl/ilçe keşif komisyonu: 27/5/2014 tarihli ve 29012 sayılı Resmî Gazete’de yayımlanan Çiftçi Kayıt Sistemi Yönetmeliğine dayanılarak oluşturulan il/ilçe keşif komisyonunu,
- v) İl/ilçe müdürlüğü: Bakanlık il/ilçe müdürlüğünü,
- y) İl/ilçe tahkim komisyonu: Çiftçi Kayıt Sistemi Yönetmeliğine dayanılarak oluşturulan il/ilçe tahkim komisyonunu,
- z) İl/ilçe tespit komisyonu: Çiftçi Kayıt Sistemi Yönetmeliğine dayanılarak oluşturulan il/ilçe tespit komisyonunu,
- aa) İl/ilçe fındık komisyonu: 14/7/2009 tarihli ve 2009/15203 sayılı Bakanlar Kurulu Kararı ile yürürlüğe konulan Fındık Üretiminin Planlanması ve Dikim Alanlarının Belirlenmesine İlişkin Usul ve Esaslar Hakkında Yönetmeliğe dayanılarak oluşturulan il/ilçe fındık komisyonunu,
- bb) İTUB: Bakanlık il müdürlüklerinde oluşturulan iyi tarım uygulamaları birimlerini,
- cc) İTUD: İyi tarım uygulamaları desteğini,
- çç) İyi Tarım Uygulamaları (İTU): 7/12/2010 tarihli ve 27778 sayılı Resmî Gazete’de yayımlanan İyi Tarım Uygulamaları Hakkında Yönetmeliğe göre yapılan tarımsal faaliyeti,

- dd) İyi Tarım Uygulamaları Sertifikası: İyi Tarım Uygulamaları Hakkında Yönetmeliğe uygun olarak düzenlenmiş belgeyi,
- ee) İyi Tarım Uygulamaları Hakkında Yönetmelik (İTUY): 7/12/2010 tarihli ve 27778 sayılı Resmî Gazete’de yayımlanan İyi Tarım Uygulamaları Hakkında Yönetmeliği,
- ff) Kapama bağ/bahçe: Destekleme kapsamındaki tek türle dikim normlarına uygun olarak toplam alan üzerinde tesis edilmiş alanı,
- gg) Koloni: Canlı döller üretebilen bir ana arı ve bunun dölleri olan işçi arılardan oluşan birimi,
- ğğ) Kontrol tutanağı: İl/ilçe müdürlüğü tarafından kapama bahçe tesis yılından itibaren beş yıl boyunca her yıl yapılan kontroller sonucunda düzenlenen ve bir örneği EK-19’da yer alan belgeyi,
- hh) Küçük aile işletmesi: 2017 üretim yılında ÇKS’ye kayıtlı olan ve tarımsal faaliyette bulunduğu tarım arazisi varlığı toplam 5 dekar veya altında olan işletmeyi,
- ıı) Muvafakatname-1: EK-29’da yer alan belgeyi,
- ii) Organik statü: Geçiş sürecini tamamlamış organik ürünü,
- jj) Organik tarım bilgi sistemi (OTBİS): Organik tarım yapan çiftçi, arazi, ürün, kontrol bilgileri, hayvansal üretim ve sertifika bilgilerinin bulunduğu Bakanlıkça oluşturulan veri tabanını,
- kk) Organik Tarımın Esasları ve Uygulanmasına İlişkin Yönetmelik: 18/8/2010 tarihli ve 27676 sayılı Resmî Gazete’de yayımlanan Organik Tarımın Esasları ve Uygulanmasına İlişkin Yönetmeliği,
- ll) Organik tarım: Organik Tarımın Esasları ve Uygulanmasına İlişkin Yönetmeliğe göre yapılan tarımsal faaliyeti,
- mm) Organik tarım birimi (OTB): Bakanlık il müdürlüklerinde kurulu bulunan organik tarım birimlerini,
- nn) OTD: Organik tarım desteğini,
- oo) Örtüaltı kayıt sistemi (ÖKS): 25/6/2014 tarihli ve 29041 sayılı Resmî Gazete’de yayımlanan Örtüaltı Kayıt Sistemi Yönetmeliği hükümleri çerçevesinde Bakanlık tarafından oluşturulan örtüaltı kayıt sistemini,
- öö) Örtüaltı kayıt sistemi belgesi: Düzenleme tarihi itibarıyla, örtüaltı üreticilerinin ÖKS’de yer alan bilgilerini gösterir belgeyi,
- pp) Örtüaltı tarım arazisi: ÇKS’de ve ÖKS’de kayıtlı arazileri,
- rr) Örtüaltı ünitesi: İçerisinde bitkisel üretim yapılan, bağımsız olarak tek çatı altında bulunan ve üzeri uygun bir örtü malzemesi ile kaplanmış; içerisinde bitkinin gereksinim duyduğu çevre koşullarının yapay yollarla kısmen ya da tamamen oluşturulup denetim altında tutulduğu sera veya plastik tünel şeklinde olabilen, aynı gerçek veya tüzel kişinin tasarrufunda bulunan tarımsal yapıyı,
- ss) Ruhsatlı fındık alanı: 22/11/2001 tarihli ve 2001/3267 sayılı Bakanlar Kurulu Kararı ile yürürlüğe konulan Fındık Alanlarının Tespitine Dair Karar ile belirlenen ve izin verilen arazilerde fındık üretimi yapılan fındık kayıt sisteminde kayıtlı alanı,
- şş) Sertifikalı fidan: Yurt içinde üretilip yetkili kuruluşlarca düzenlenen Fidan Sertifikasında, fidan sınıfı “sertifikalı” olarak belirtilen ve ürün elde etmek amacıyla çiftçinin diktiği fidanı,
- tt) Sertifikalı fide: Yurt içinde üretilip yetkili kuruluşlarca sertifikalandırılan ve ürün elde etmek amacıyla çiftçinin diktiği çilek fidesini,
- uu) Sertifikalı tohum: Yurt içinde üretilip, sertifikalandırılan elit, orijinal/temel ve sertifikalı kademedeki tohumluğu,
- üü) Sistem: Bakanlıkça geliştirilen uygulama yazılımını,

vv) Standart fidan: Yurt içinde üretilip yetkili kuruluşlarca düzenlenen Fidan Sertifikasında, fidan sınıfı “standart” olarak belirtilen veya Standart Fidan Belgesine sahip olan ve ürün elde etmek amacıyla çiftçinin diktiği fidanı,

yy) Tarım arazisi: ÇKS ve/veya ÖKS ve/veya OTBİS’te kayıtlı olan arazileri,

zz) Tarım parseli: Tarım arazisi sınırları içerisinde kalan ve salt tarımsal üretim faaliyeti gerçekleştirilen her bir arazi parçasını,

aaa) Tarımsal faaliyet: Tarım arazisi üzerinde tarımsal üretim kaynaklarını fiilen kullanarak bitkisel ürünlerin üretilmesi veya yetiştirilmesini,

bbb) Tasiriye faturası: Maliye Bakanlığı tarafından bastırılan, müteselsil seri ve sıra numarası taşıyan, vergi dairesine kayıtlı gerçek ve tüzel kişi niteliğindeki zeytin sıkma tesislerince çiftçiden teslim alınan zeytinin sıkma bedeli karşılığında düzenlenen ve çiftçinin adı soyadı, bağlı olduğu il, ilçe ve köyünü gösterir açık adresi, çiftçi tarafından getirilen zeytinin kilosu, cinsi ve elde edilen yağ miktarını gösterir faturayı,

ccc) TBS: Tarım bilgi sistemini,

ççç) Tohum sertifikası: Tohumun sınıf ve kademesini belirten, Bakanlık tarafından görevlendirilmiş sertifikasyon kuruluşlarınca düzenlenen belgeyi,

ddd) Tohum üreticisi: Tohumculuk Sektöründe Yetkilendirme ve Denetleme Yönetmeliği çerçevesinde tohum üretici belgesi almış olan gerçek veya tüzel kişileri,

eee) Tohum yetiştiricisi: Tohumculuk Sektöründe Yetkilendirme ve Denetleme Yönetmeliği çerçevesinde tohum yetiştirici belgesi almış olan gerçek veya tüzel kişileri,

fff) Tohumluk: Bitkilerin çoğaltımı için kullanılan tohum, yumru, fide, fidan, çelik gibi generatif ve vejetatif bitki kısımlarını,

ggg) Tohumluk analiz raporu: Tohumlukların laboratuvar analizlerinin sonuçlarının gösterildiği raporu,

ğğğ) Tohumluk bayisi: Tohumculuk Sektöründe Yetkilendirme ve Denetleme Yönetmeliği çerçevesinde tohumluk bayisi belgesi almış olan gerçek veya tüzel kişileri,

hhh) Tohumluk sertifikasyon kuruluşu: Tohumlukların tarla ve laboratuvar kontrolleri sonucunda genetik, fiziksel, biyolojik ve sağlıkla ilgili değerlerinin standartlara uygunluğunu tespit eden ve belgelendiren Bakanlıkça yetkilendirilmiş kuruluşu,

ııı) Toprak analiz laboratuvarı: Toprak, bitki ve sulama suyu analizlerini yapmaya Valilik oluru veya Bakanlıkça yetkilendirilen gerçek veya tüzel kişiler, kamu kurum ve kuruluşları ile üniversitelere ait laboratuvarları,

iii) TTSM: Tohumluk Tescil ve Sertifikasyon Merkez Müdürlüğünü,

jjj) TVYS: Tohum veri yönetim sistemini,

kkk) Üretim yılı: Tek yıllık ürün türleri için ürünün hasat edildiği yılı, çok yıllık ürün türleri için ekim dikim tarihi ile son hasat tarihi arasındaki her bir yılı,

lll) Yeraltı sularının yetersiz seviyede ve su kısıtının olduğunun Bakanlıkça tespit edildiği havzalar: Aksaray İli; Eskil, Gülağaç, Güzelyurt, Merkez İlçeleri, Ankara İli; Haymana, Şereflikoçhisar İlçeleri, Hatay İli; Hassa, Kırıkhan, Kumlu, Payas, Reyhanlı İlçeleri, Karaman İli; Ayrancı, Kazımkarabekir, Merkez İlçeleri, Kırşehir İli; Boztepe, Mucur İlçeleri, Konya İli; Akören, Akşehir, Altınekin, Cihanbeyli, Çumra, Derbent, Doğanhisar, Emirgazi, Ereğli, Güneysınır, Halkapınar, Karapınar, Karatay, Kulu, Meram, Sarayönü, Selçuklu, Tuzlukçu İlçeleri, Mardin İli; Artuklu, Derik, Kızıltepe, Nusaybin İlçeleri, Nevşehir İli; Acıgöl, Derinkuyu, Gülşehir İlçeleri, Niğde İli; Altunhisar, Bor, Çiftlik, Merkez İlçeleri, Şanlıurfa İli; Haliliye, Viranşehir İlçelerindeki yerleri,

mmm) Yetkilendirilmiş kuruluş: Organik tarım veya iyi tarım uygulamalarında kontrol ve/veya sertifikasyon kuruluşu olarak Bakanlık tarafından yetki verilmiş gerçek veya tüzel kişileri,

nnn) Yetkilendirilmiş tohumculuk kuruluşu (YTK): Tohumculuk Sektöründe Yetkilendirme ve Denetleme Yönetmeliği çerçevesinde yetkilendirilmiş tohumculuk kuruluşu belgesi almış olan gerçek veya tüzel kişileri,

ooo) Yönetmelik: 27/5/2014 tarihli ve 29012 sayılı Resmî Gazete’de yayımlanan Çiftçi Kayıt Sistemi Yönetmeliğini,

ööö) Zeytinyağı: Naturel sızma zeytinyağı, naturel birinci zeytinyağı veya ham zeytinyağı/rafinajlık zeytinyağlarını içeren naturel zeytinyağlarını, ifade eder.

İKİNCİ BÖLÜM

Yetki ve Denetim

Görevli kurum ve kuruluşlar

MADDE 5 – (1) Bu Tebliğde anılan destekleme uygulamaları, BÜGEM, il/ilçe tahkim komisyonları, il/ilçe müdürlükleri, il/ilçe keşif komisyonları, il/ilçe tespit komisyonları ve yetkilendirilmiş kuruluşlar tarafından yürütülür.

Tahkim komisyonlarının görevleri

MADDE 6 – (1) Tahkim komisyonları, bu Tebliğ hükümlerinin uygulanması sırasında ortaya çıkan ihtilafı konuları çözmeye ve karar almaya yetkilidir. İl tahkim komisyonu; merkez ilçede, ilçe tahkim komisyonunun görevlerini de yapar. Tahkim komisyonları Yönetmelikte belirtilmiş olan görevlerine ilave olarak aşağıdaki görevleri yapar:

a) Gerçeğe aykırı beyanda bulunanlar hakkında gerekli hukuki işlemlerin yapılması için karar alır ve ilgili mercilerce uygulanması yönünde girişimde bulunur. Gerçeğe aykırı beyanda bulunan çiftçilerin ve toprak analizi laboratuvarlarının bu Tebliğde anılan destekleme ödemelerinden faydalandırılmaması hususunda karar verir. Eğer, destekleme ödemesi yapılmış ise ilgili destekleme için yapılan ödemenin geri alınması hakkında karar alır. İdari hata sonucu düzenlenen belgelerle yapılan ödemeler hariç, haksız yere yararlandığı tespit edilen üreticiler ile idari hata sonucu sehven yapılan fazla ödemeyi iade etmeyen üreticiler beş yıl süreyle hiçbir destekleme programından yararlandırılmamaları hakkında karar alır. Ayrıca, gerçeğe aykırı beyanda bulunduğu tespit edilen kişiler hakkında ilgili Cumhuriyet Başsavcılığına suç duyurusunda bulunulmasına karar verir.

b) Yapılan incelemeler sonunda sahtecilik ve/veya kamu kurumunu dolandırmak gibi bir kastı olmaksızın, fazla destekleme ödemesinden yararlandığı belirlenenlerin, kendi rızaları ile fazla aldıkları miktarları bu Tebliğin 23 üncü maddesinde belirtilen, idari hata sonucu yapılan ödemelerin iadesine ilişkin süre içerisinde iade etmeleri halinde, destekleme ödemelerinden faydalanmalarına devam etmeleri ve haklarında cezai işlem yapılmamasına ilişkin karar verir.

c) Bu Tebliğde anılan destekleme ödemelerinden faydalanmak üzere başvuruda bulunanlara ilişkin bilgilerin zamanında ÇKS ve ilgili kayıt sistemlerine kaydedilmesini sağlamak üzere her türlü tedbiri alır.

ç) Yapılan arazi tespitlerinin sağlıklı olmasını teminen kadastro programına alınan yerlerde, kadastro çalışmalarından da faydalanılması için gerekli tedbirleri alır.

d) Fark Ödemesi Desteğine ilişkin işlemlerde tahkim komisyonlarına; illerde Bilim, Sanayi ve Teknoloji Bakanlığı, Maliye Bakanlığı, Sanayi ve Ticaret Odalarının ildeki temsilcileri ile bulunan yerlerde Ekonomi Bakanlığı, Gümrük ve Ticaret Bakanlığı ile Ticaret Borsası temsilcisi, ilçelerde ise varsa Sanayi ve Ticaret Odaları ile Ticaret Borsası temsilcilerinin dahil edilmesine karar verir.

e) Çırcır işletmeleri ile zeytin sıkma tesisleri, işletmenin faaliyete geçtiği tarihten itibaren, gerekli görülen durumlarda, il/ilçe tahkim komisyonunun talebi üzerine; çiftçi bazında işlediği kütlü pamuk ve elde ettiği zeytinyağı miktarını gösterir alıcı bazında çiftçi icmalini il/ilçe tahkim komisyonuna gönderir. Bu icmal, il/ilçe tahkim komisyonu tarafından ilçe sınırları içinde faaliyette bulunan söz konusu işletmelerden bir yazı ile istenir.

f) Pamuk çırçır ve prese fabrikalarının faaliyet dönemine ait tüm bilgilerini kontrol eder. 18/4/1972 tarihli ve 7/4331 sayılı Bakanlar Kurulu Kararı ile yürürlüğe konulan Pamukların Çırçırılma, Preselenme ve Depolanmasının Denetimine Dair Tüzük çerçevesinde pamuk sezonu içerisinde faaliyetini sürdüren ve desteklemeye konu kütlü pamuğu işleyecek olan çırçır prese fabrikaları ve çiftçi adına düzenlemiş olduğu alım satım belgesine istinaden fark ödemesi desteği yapılmasını sağlar. Tarım Satış Kooperatifleri ve Birlikleri tarafından alınan kütlü pamuk ürünü, bağlı olduğu birlik bünyesinde faaliyet gösteren çırçır ve prese fabrikalarında işlenmesi şartıyla destekleme kapsamında değerlendirilir.

g) Zeytin sıkma tesislerinin, faaliyet döneminde fark ödemesi desteğine konu bilgilerini kontrol eder.

ğ) Zeytinyağı ürünü için zeytin sıkma başlangıç ve bitiş tarihlerini belirler.

h) Çiftçiler tarafından ibraz edilen alım satım belgelerinin, il/ilçe müdürlükleri tarafından Maliye Bakanlığınca internet üzerinden paylaşılan belge doğrulama web adresinden beyanın olup olmadığının kontrol edilmesi sonucu, belgelerde herhangi bir tereddüt hâsıl olduğunda Maliye Bakanlığı Vergi Dairelerine bildirir.

ÜÇÜNCÜ BÖLÜM

Destekleme Uygulamalarına İlişkin Esaslar

Tarımsal destekleme başvurularının kabulü

MADDE 7 – (1) Üretim yılı içerisinde ÇKS ve/veya ÖKS’de kayıtlı olan ve desteklemelerden faydalanmak isteyen çiftçiler bu Tebliğde anılan desteklemeler için, Tebliğin yayımı tarihinden itibaren ÇKS ve ÖKS’de kayıtlı oldukları il/ilçe müdürlüklerine EK-3’te yer alan bitkisel üretime destekleme ödemesi başvuru dilekçesi şahsen veya yasal temsilcisi aracılığıyla başvuruda bulunurlar. Dilekçede, yararlanmak istenilen destek adının EK-4’te bulunan onay kutucuğu (X) işaretlenir, başvuruda bulunulan her bir destekleme için ayrı dilekçe alınmaz.

(2) 2017 üretim yılında ÇKS’ye kayıt yaptıran çiftçiler herhangi bir başvuruya gerek kalmaksızın mazot ve gübre desteğine başvurmuş kabul edilir.

(3) Çiftçiler, yararlanacakları desteklemeler için EK-4’te yer alan destekleme talep formunda belirtilen belgeleri, EK-2’de yer alan destekleme uygulama takvimine göre belge teslim bitiş tarihinden önce il/ilçe müdürlüğüne teslim etmek zorundadır.

(4) EK-4’te yer alan destekleme talep formu iki nüsha olarak düzenlenir. Bir nüshası imza karşılığında çiftçiye teslim edilir, diğer nüshası çiftçinin ÇKS/ÖKS başvuru dosyasında muhafaza edilir. Çiftçinin başvuruda bulunduğu desteklemeler için ayrı ayrı dosya tanzim edilmez.

(5) Çiftçiler, EK-2’de yer alan destekleme uygulama takviminde belirtilen belge teslim bitiş tarihi sona eren bir destekleme için müracaatta bulunamaz.

(6) Toprak Analizi Desteklemesinden faydalanmak isteyen laboratuvarlar, EK-28’de yer alan dilekçeyle laboratuvar merkezinin bulunduğu İl Müdürlüğüne müracaat ederler.

(7) Kadastro görmemiş köylere ilişkin tahkim komisyonlarınca yapılan çalışma planına göre her köy için son müracaat tarihi, EK-2’de yer alan destekleme uygulama takvimine göre belge teslim bitiş tarihinden önce olmak kaydıyla belirlenebilir. Bu tarih 11/2/1959 tarihli ve 7201 sayılı Tebliğat Kanununa göre 15 gün önceden çiftçilere ilan edilmesi amacıyla ilgili muhtara tebliğ edilir.

(8) İl müdürlükleri merkez ilçelerde, ilçe müdürlüklerinin yapmakla yükümlü oldukları görevleri yapar.

(9) Başvuru yapan çiftçilerin bilgilerinde değişiklik olması halinde, ilgili yönetmelikler kapsamında ÇKS ve/veya ÖKS’deki bilgilerini güncellemesi gereklidir.

(10) Destekleme uygulamalarında haklarında destekleme ödemelerinden beş yıl süreyle yararlandırılmamaları yönünde il/ilçe tahkim komisyonunca karar alınan çiftçilerin başvuruları, EK-5’te yer alan Taahhütname-1 ve gerekli başvuru belgeleri ile birlikte kabul edilir. Destek-

leme öncesi işlemler tamamlanır ancak karar çiftçi lehine adli ve idari mercilerde bozulmadığı sürece, başvurunun kabulü herhangi bir hak doğurmayıp başvuran çiftçiye destekleme ödemesi yapılmaz.

(11) İl/ilçe müdürlüğü tarafından istenecek belgelerin asıllarının kaybolması veya zayı olması durumunda; belgeyi düzenleyen kişi veya kuruluştaki nüshasının il/ilçe müdürlüğüne görülerek onaylanması ve kopyasına “Aslı Görülmüştür” ibaresi yazılması durumunda alınır. Ancak, birlikler ve borsalar tarafından verilen belgelerin kaybolması veya zayı olması durumunda; “Bu belge, aslının zayı olması nedeniyle kişinin müracaatı üzerine verilmiştir” ibaresi yazılmış ve tasdik edilmiş olması kaydıyla geçerli sayılır.

(12) Destek müracaatı esnasında usulüne uygun olarak eksiksiz düzenlenen ve çiftçiler tarafından ibraz edilen alım satım belgesi ve sertifikanın kopyasına il/ilçe müdürlüğüne “Aslı Görülmüştür” ibaresi yazılarak dosyalanır, belgelerin aslına ise hangi destekten yararlandığına ilişkin ibare yazılarak çiftçiye iade edilir. Bu belgelerin asılları çiftçiler tarafından beş yıl süreyle saklanır.

(13) Kamu veya kamu yararına çalışan kuruluşlarca çiftçilere dağıtılan üretim materyalleri için; İl Özel İdaresi, Sosyal Yardımlaşma ve Dayanışma Vakfı, Büyükşehir Belediyeleri ve Köylere Hizmet Götürme Birliği gibi kamu veya kamu yararına çalışan kuruluşlarca finanse edilen ve çiftçi katkısı alınarak çiftçilere dağıtılan üretim materyalleri destek miktarı, çiftçilere verilecek toplam destek miktarından düşülmez. Bu ve benzeri durumlarda kurumlara kesilmiş fatura ekinde, dağıtım yapılan çiftçilere ait miktar bilgilerini gösterir onaylı liste fotokopisi çiftçinin dosyasına eklenerek destekten yararlandırılır.

Mazot ve gübre desteklemesi

MADDE 8 – (1) Çiftçilere, 2017 Yılında Yapılacak Tarımsal Desteklemelere İlişkin Kararı ekindeki listede yer alan havzalarda, üretim yılı içerisinde tarımsal üretimde bulunulan ÇKS’de kayıtlı tarım arazisi büyüklüğü dikkate alınarak mazot ve gübre destekleme ödemesi yapılır.

(2) Türkiye Tarım Havzaları Üretim ve Destekleme Modeli kapsamında desteklenen; yağlık ayçiçeği, kütlü pamuk, soya fasulyesi, kanola (kolza), aspir, dane mısır, buğday, arpa, çavdar, yulaf, tritikale, çeltik, kuru fasulye, mercimek, nohut, çay, fındık, yem bitkileri, patates ve kuru soğan ürünlerinin dışında kalan diğer bütün ürünlere, “Diğer Ürünler” kategorisinde belirtilen miktar kadar mazot ve gübre destekleme ödemesi yapılır.

(3) Türkiye Tarım Havzaları Üretim ve Destekleme Modeli kapsamında desteklenen ürünlerin havzası dışında yetiştirilmesi durumunda bu ürünlere mazot ve gübre desteği ödemesi yapılmaz.

(4) 2017 üretim yılında ÇKS’de kayıtlı olan çiftçiler, mazot ve gübre desteğinden yararlanmak istememesi halinde, bu taleplerini il/ilçe müdürlüklerine 29/12/2017 tarihine kadar yazılı olarak bildirirler.

(5) Bir üretim yılında aynı arazi üzerinde birden fazla üretim yapılması durumunda, sadece bir üretim için ödeme yapılır. Ödemede destek miktarı fazla olan ürün dikkate alınır.

(6) Tarım arazisinin aynı üretim yılında birden fazla çiftçi tarafından kullanılması halinde, destekleme ilk üretimi yapan çiftçiye ödenir. İlk üretimi yapan çiftçinin destekleme talep etmemesi durumunda; müracaat eden ve takip eden çiftçiye ödeme yapılır.

Türkiye tarım havzaları üretim ve destekleme modeline göre fark ödemesi destekleri

MADDE 9 – (1) 2017 Yılında Yapılacak Tarımsal Desteklemelere İlişkin Kararı ekindeki listede yer alan havzalarda, 2017 yılında fark ödemesi desteğine esas ürünleri üreten çiftçiler 2017 üretim yılına dair ÇKS kayıtlarını zeytinyağı fark ödemesi desteği hariç, desteğe tabi ürüne ilişkin hasat dönemi öncesinde yaptırmış olmaları durumunda destekten yararlanırlar.

(2) Alım satım, ürün işleme, değerlendirme, depolama işlemlerinin belirlenen usul ve esaslara uygun gerçekleşmesi koşuluyla; 2017 yılında fark ödemesi desteğine esas ürünleri üreten çiftçiler ile YTK ile sözleşmeli üretim yapan çiftçiler de (kullanım şekilleri tohumluk olanlar dahil olmak üzere) fark ödemesi desteğinden yararlanır.

(3) Yeraltı sularının yetersiz seviyede ve su kısıtı olduğunun Bakanlıkça tespit edildiği havzalarda, 2017 üretim yılında ekilen nohut ve mercimek ürünlerine % 50 ilave destek ödemesi yapılır, damlama sulama ile sulanan alanlar hariç dane mısıra destekleme ödemesi yapılmaz.

(4) Fark ödemesi desteğine esas olmak üzere; arazi miktarları öncelikle parsel ve ürün bazında tespit edilir. Bu tespitin yapılamaması durumunda desteklemeye tabi olabilecek köy bazlı toplam üretim alanının tespitine ve tespitinin nasıl yapılacağına il/ilçe tahkim komisyonu karar verir.

(5) 2017 yılında üretilerek satışı yapılan; desteğe esas ürünlere Uydu Tabanlı Parsel Tanımlama Modeline göre, zeytinyağında ise tarımsal veriler kullanılarak belirlenecek olan verim değerlerine göre destekleme ödemesi yapılır.

(6) Ticaret borsaları tarafından tescil belgelerinin toplu liste ve/veya müşterek alım satım beyannamesi gönderilmesi durumunda liste halindeki tescil belgesi il/ilçe müdürlüklerince kabul edilir.

(7) Zeytinyağı fark ödemesi desteği kapsamında desteğe tabi ürün miktarının belirlenmesinde; üretim alanına karşılık gelen üretim miktarı, alım satım belgesi ve tasiriye faturası birlikte değerlendirilir.

(8) Kütlü pamukta sertifikalı tohum ekim normu 2 kg/da olarak belirlenmiştir. Müracaatlarda desteklemeye tabi arazi miktarı, faturada belirtilen tohum miktarının ekim normuna bölünmesi ile ortaya çıkan miktardan büyük olamaz. Ekim normuna uygun olan arazi miktarı esas alınarak destekleme ödenir. Kütlü pamuk için sertifikalı tohum kullanımıyla ilgili tohum ve sertifika bilgileri sisteme girilir. Mevcut tüm bilgiler, çiftçinin ibraz ettiği satış faturası ile karşılaştırılır.

(9) İstenecek belgeler ve bunlarla ilgili yapılacak işlemler aşağıda belirtilmiştir:

a) Üretim yılına ilişkin hasat tarihi ile son başvuru tarihi arasındaki süreyi içeren alım satım belgesi ve desteklemeye tabi ürüne yönelik borsa altyapısı mevcut il ve ilçelerde zorunlu, diğer il ve ilçelerde ise il/ilçe tahkim komisyonlarının gerekli gördüğü durumlarda borsa tescil beyannamesi.

b) Kütlü pamuk ürünü fark ödemesi desteği müracaatında bulunan çiftçilerden, adına düzenlenmiş sertifikalı tohum satış faturası ile tohum sertifika belgesi;

1) Tohum fatura tarihi, tohumun kullanıldığı ekim dönemine uygun olur.

2) Tohumluk bayisi tarafından faturanın arkasına; “bu fatura ile satışı yapılan tohumluk,tarih ve.....no”lu tohum sertifikasına aittir.” ibaresi yazılarak fatura tasdik edilir.

3) Ekim tarihi itibarıyla beyan edilen tohum sertifikasının tarihi üzerinden bir yıl geçmiş ise sertifikaya “Tohumluk Analiz Raporu” eklenir. Eklenen tohumluk analiz raporu, ekim tarihi itibarıyla bir yıldan daha eski olmaz ve üzerinde beyan edilen sertifika ile birlikte geçerli olduğu ibaresi yer alır.

4) Tohum sertifikalarının ve/veya tohumluk analiz raporunun düzenlenme tarihi, tohumun ekiliş tarihinden ve sertifikalı tohum faturasının tarihinden önce olur.

c) Zeytinyağı için tasiriye faturası;

1) Tasiriye faturalarının tarihi, il/ilçe tahkim komisyonları tarafından belirlenen zeytin sıkma başlangıç ve bitiş tarihleri arasında olur.

2) Zeytin sıkma tesisi, aynı zamanda çiftçi olan gerçek veya tüzel kişiliğe ait ise üretilen zeytinin maliyet bedeli ölçüsüne göre değerlendirilerek, tasiriye faturasında yer alması gereken bilgilerin açıklama yapılmak suretiyle kanuni defterlerde kayıt altına alınması gerekmektedir. Söz konusu kayıtlar, il/ilçe müdürlüğü tarafından kayıt fotokopileri üzerine “Aslı Görülmüştür” ibaresi yazılarak onaylanması halinde tasiriye faturası yerine kabul edilir.

3) Üreticiye ait zeytinyağı alım satım belgelerinin tarihi üreticiye ait en erken tarihli tasiriye faturası ile aynı veya daha sonraki tarihli olabilir ancak en erken tarihli tasiriye faturasından önce olmaz.

d) Gerçek ve tüzel kişi çiftçilerin işletmelerine kayıtlı arazilerden elde ettikleri fark ödemesi desteğine konu tarımsal ürünleri işletmelerinde kullanmaları durumunda, hiçbir belge düzenlemeden açıklama yapmak suretiyle kanuni defterlere kayıt altına alınması gerekir. Söz konusu kayıtlar, il/ilçe müdürlüğü tarafından kayıt fotokopileri üzerine “Aslı Görülmüştür” ibaresi yazılarak alım satım belgesi yerine kabul edilir. Bu tür kayıtlarda borsa tescil beyanname aranmaz.

Toprak analizi desteği

MADDE 10 – (1) Toprak analizi desteği ödemelerine yönelik uygulama esasları ve bu ödemelerden yararlanmak isteyen toprak analiz laboratuvarları ile ilgili hususlar aşağıda belirtilmiştir.

a) Parsel büyüklüğü asgari 50 dekar ve üzeri ÇKS’ye kayıtlı tarım arazilerinde, her bir analiz en fazla 50 dekarlık alanı temsil edecek şekilde yapılan toprak analizlerine, toprak analizi desteği ödenir.

b) Toprak numuneleri koordinat belirleyen cihaz kullanılarak toprak analiz laboratuvarlarının teknik elemanlarınca alınmış olur.

c) Toprak analizleri, 1/8/2016-30/6/2017 tarihleri arasında yapılması gerekir.

ç) Numunelerin alındığı ve analizlerinin yapıldığı tarihlerde laboratuvarların yetkilendirilmiş olması gerekir.

d) Toprak analizi yapılan parsellere ait koordinat verilerinin, laboratuvarlar tarafından laboratuvar bilgi sisteminde (LABBİS) 29/12/2017 tarihine kadar kayıt altına alınması gerekir.

e) Aynı parselde her bir 50 dekarlık alan için birden fazla toprak analizi yapılması durumunda sadece bir analize ödeme yapılır.

f) Bir üretim sezonu içerisinde aynı parsel için bir defa toprak analizi desteği ödenir.

g) Bir üretim sezonu içerisinde aynı parsel için birden fazla laboratuvar tarafından toprak analizi yapılması durumunda, ilk analizi yapan laboratuvara ödeme yapılır.

ğ) Parsel büyüklüğü 50 dekarın altındaki alanlar ile nadasa bırakılan parseller için yapılan toprak analizlerine destekleme ödemesi yapılmaz.

Bitkisel üretim yapan küçük aile işletmelerinin desteklenmesi

MADDE 11 – (1) ÇKS’ye kayıtlı ve tarımsal faaliyet yapılan alan toplamı beş dekar veya altında olan çay ve fındık ürünleri hariç, açıkta ve/veya örtüaltı ünitelerinde meyve, sebze, süs bitkisi ile tıbbi ve aromatik bitki yetiştiriciliği yapan gerçek ve tüzel kişilere 2017 üretim yılında küçük aile işletmesi desteği ödemesi yapılır.

(2) Örtüaltı ünitelerinde meyve, sebze, süs bitkisi ile tıbbi ve aromatik bitki yetiştiriciliği yapan üreticilerin ÖKS’ye kayıtlı olmaları gerekir.

(3) 2017 üretim yılında küçük aile işletmesi desteğine esas arazide/örtüaltı ünitelerinde birden fazla üretim yapılması durumunda sadece bir üretim dönemi için desteklemeden yararlandırılır.

Organik tarım desteklemesi

MADDE 12 – (1) OTD ödemesi, Organik Tarımın Esasları ve Uygulanmasına İlişkin Yönetmeliğe göre organik tarım yapan, OTBİS’te ve ÇKS’de 2017 üretim yılında kayıtlı, 2017 yılı hasadını gerçekleştirmiş ve bu Tebliğde OTD uygulamaları ile ilgili belirtilen usul ve esaslara göre başvuru yapan çiftçilere yapılır.

(2) OTD ödemesi, Organik Tarımın Esasları ve Uygulanmasına İlişkin Yönetmeliğe göre organik tarım yapılan OTBİS’te 2017 yılı hasadı gerçekleştirilmiş, OTBİS’te ve ÇKS’de 2017 üretim yılında kayıtlı arazilere yapılır.

(3) OTD ödemesi, 2017 yılı hasadı yapılmış ürün için OTBİS’te yetkilendirilmiş kuruluşça kontrolü yapılmış ve Organik Tarımın Esasları ve Uygulanmasına İlişkin Yönetmelik hükümlerine göre uygun bulunmuş Geçiş Süreci-2, Geçiş Süreci-3 ve Organik Statüde yer alan tarım arazileri ve bu arazilerde kayıtlı ürünlerden desteklemeye uygun bulunan arazilere yapılır.

(4) OTD ödemesi, 2017 üretim yılında aynı hasat döneminde birden fazla üretim yapılan alanlarda OTBİS'te ve ÇKS'de kayıtlı ürünlerin ürün alanları üzerinden hesaplanır.

(5) OTD ödemesi, 2017 üretim yılında farklı hasat döneminde peş peşe yapılan birden fazla üretimlerde toplam ödeme miktarı büyük olan ürün üzerinden sadece bir ürün için hesaplanır.

(6) OTBİS'te bilgilerinin tamamlanması görev ve sorumluluğu desteklemeye başvuran çiftçiye aittir.

(7) Yetkilendirilmiş kuruluşlar, OTBİS'e veri girişlerini ve Organik Tarımın Esasları ve Uygulanmasına İlişkin Yönetmeliğe uygun olan gerekli düzeltmeleri yapmak zorundadır.

(8) OTD uygulamasına ilişkin olarak OTB tarafından ön inceleme yapılır. OTD müracaatları başladıktan sonra il müdürlüklerinin uygun göreceği tarihte ön inceleme başlatılır. Ön inceleme yapılan illerde/ilçelerde daha sonra tespit edilecek usulsüz işlemlere ilişkin sorumluluklar ortadan kalkmaz. Uygulamalar, ön incelemenin yanı sıra mevzuatın öngördüğü her türlü denetimde tabidir.

(9) Ön inceleme, örnekleme yöntemiyle belirlenecek ilçe, köy veya mahallelerde, çiftçilerin yapmış oldukları başvurular üzerinden yapılır.

(10) OTD ön incelemeleri OTB'nin görev ve yetkileri çerçevesinde gerçekleştirilir.

(11) Ön incelemede, OTB tarafından daha önce yapılmış veya yapılacak kontroller ile OTBİS'te bilgilerin uyumluluğu karşılaştırılır. OTB tarafından gerektiğinde yerinde tespit çalışmaları yapmak veya kullanımı ihtilaflı tarım arazilerini kullanan çiftçilerin ve kullandıkları arazilerin yerinde tespitini yapmak üzere il/ilçe tespit komisyonlarından faydalanılır. Çiftçilerin OTBİS ve ÇKS'de kayıt ettirdikleri bilgiler ile gerek görülmesi halinde yetkilendirilmiş kuruluşlardan talep edilecek bilgilerde, gerçeğe aykırı beyan ya da verdikleri belgelerde sahte evrak tespit edilmesi halinde söz konusu desteklemeden faydalanmaması için gerekli tedbirler alınır. OTB gelen münferit şikâyet ve ihbarları ayrıca değerlendirir.

İyi tarım uygulamaları desteği

MADDE 13 – (1) Aşağıdaki şartları haiz çiftçiler;

a) İyi Tarım Uygulamaları Hakkında Yönetmeliğe göre bireysel veya grup sertifikasyonu seçeneğine göre meyve, sebze, çeltik, süs bitkileri, tıbbi aromatik bitki ürünlerinde veya örtüaltında iyi tarım uygulamaları faaliyetleri sonucunda yetkilendirilmiş kuruluşlarca 2017 üretim yılında düzenlenmiş iyi tarım uygulamaları sertifikasına sahip olanlar,

b) Örtüaltında iyi tarım uygulamaları yapan çiftçilerden ÖKS'de kayıtlı olanlar, İTUD ödemesinden yararlandırılır.

(2) Meyve, sebze, çeltik, süs bitkileri, tıbbi aromatik bitki ürünlerinde iyi tarım uygulamaları yapan çiftçilere İTUD ödemesi, yetkilendirilmiş kuruluşlarca sertifikalandırılan tarım arazilerinin ÇKS'ye işlenmesi sonucu desteğe tabi alan hesaplanarak yapılır.

(3) Örtüaltında iyi tarım uygulamaları yapanlara İTUD ödemesi, yetkilendirilmiş kuruluşlarca sertifikalandırılan ayrıca ÖKS'de kayıtlı olan alanların ÇKS'ye işlenmesi sonucu desteğe tabi alan hesaplanarak yapılır.

(4) Meyve, sebze, çeltik, süs bitkileri, tıbbi aromatik bitki ürünlerinde veya örtüaltında iyi tarım uygulamaları yapanlara yönelik İTUD ödemeleri, çiftçilerin ÇKS'de kayıtlı toplam alanlarını geçmemek kaydıyla yapılır.

(5) Bir üretim yılında aynı arazi üzerinde birden fazla üretim yapılması durumunda, sadece bir üretim için ödeme yapılır.

(6) Yetkilendirilmiş kuruluşlar, çiftçilerin T.C. kimlik numarası/vergi numarası ile tarımsal faaliyette bulunduğu alanlarını, yetiştirilen ürün adını, il, ilçe, köy/mahalle ile kadastro gören yerlerde ada ve parsel bilgilerini, kadastro geçmeyen yerlerde ise il/ilçe keşif komisyonları tespitlerine göre tarım arazisi bilgilerini ve örtüaltı üretim yapan çiftçilerin üretim şeklini düzenledikleri sertifikada veya eklerinde göstermekle sorumludur.

(7) Yetkilendirilmiş kuruluşlar, İTUD'dan yararlanmak üzere kendilerine başvuruda bulunan çiftçiler tarafından talep edilen bu Tebliğe konu belgeleri düzenlemekle görevli ve sorumludurlar.

(8) Meyve, sebze, çeltik, süs bitkileri, tıbbi aromatik bitki üretiminde iyi tarım uygulamaları yapan çiftçilerin, 1/1/2017-31/12/2017 tarihleri arasında düzenlenen ve 2017 yılında geçerli olan İTU sertifikası ve yetkilendirilmiş kuruluşlarca düzenlenen EK-6'da yer alan İTU destekleme ödemesi sertifikası EK-2'de yer alan destekleme uygulama takvimine göre il/ilçe müdürlüğüne teslim etmek zorundadır.

(9) Örtüaltı üretiminde iyi tarım uygulamaları yapan çiftçilerin, 1/1/2017-31/12/2017 tarihleri arasında düzenlenen ve 2017 yılında geçerli olan İTU Sertifikası, yetkilendirilmiş kuruluşlarca düzenlenen EK-6'da yer alan İTU destekleme ödemesi sertifikası ekini ve EK-7'de yer alan örtüaltı alanlarda iyi tarım uygulamalarına ait kayıt sistemi belgesini, EK-2'de yer alan destekleme uygulama takvimine göre il/ilçe müdürlüğüne teslim etmek zorundadır.

(10) Yetkilendirilmiş kuruluşlarca düzenlenecek EK-6 belgesi, çiftçilerin il/ilçe müdürlüklerinden alacakları 2017 üretim yılına ait ÇKS belgesi ile EK-7'ye uygun olarak tanzim edilir.

(11) İTUD uygulamasına ilişkin İTUB tarafından ön inceleme yapılır. İTUD müracaatları başladıktan sonra il müdürlüklerinin uygun göreceği tarihte İTUD'a ilişkin ön inceleme başlatılır.

(12) İTUD'de ön inceleme, çiftçilerin yapmış oldukları başvurular üzerinden ilçe, köy veya mahallelerde yapılır. İTUB tarafından çiftçinin üretim alanının bulunduğu köy veya mahalleye gidilerek, başvuruda ibraz edilen bilgiler, ÇKS'de kayıt edilen bilgiler ve yetkilendirilmiş kuruluşlar tarafından il müdürlüklerine gönderilen kontrol ve dönem raporlarında yer alan bilgiler köy/mahalle muhtarının da katılımı ile karşılaştırılarak ön inceleme tamamlanır.

(13) İTUD'de ön inceleme; iyi tarım uygulamaları hakkında yönetmelik hükümleri gereğince kontrol veya dönem raporları şeklinde henüz il müdürlüklerine bildirilmemiş veya bildirimler ile müracaatlar arasında uyumsuzluk bulunan haller ile İTUB tarafından gerek duyulması halinde inceleme başlatılır.

(14) İTUD'de incelemede; İTUB tarafından üretim alanlarının yerinde incelemesi yapılır. Bu incelemelerde; çiftçi ile yetkilendirilmiş kuruluşlar arasında yapılan veya tüzel kişilik ile üyesi çiftçiler arasında yapılan sözleşmeler, kontrol raporları ile çiftçilerin saklamakla yükümlü oldukları tarımsal uygulamalarına ve analizlere ait kayıtları incelenir.

(15) İTUD'de örtüaltında üretim yaptığını beyan ederek başvuran çiftçilerin ön incelemesi ile ÖKS'de kayıtlı üretim alanlarının yerinde incelemesi yapılır.

(16) İTUD'de ön inceleme ve/veya incelemede çiftçilerin, ÇKS'de ve ÖKS'de kayıt ettirdikleri bilgiler ile İTU sertifikasında veya eklerinde gerçeğe aykırı beyan ya da verdikleri belgelerde sahte evrak tespit edilmesi halinde, sorumlular il/ilçe tahkim komisyonuna bildirilir. İTUB, gelen münferit şikâyet ve ihbarları ayrıca değerlendirir.

(17) İTUD'de ön inceleme ve inceleme, illerde/ilçelerde daha sonra tespit edilecek usulsüz işlemlere ilişkin sorumlulukları ortadan kaldırmaz. Bütün uygulamalar, ön inceleme ve incelemenin yanı sıra mevzuatın öngördüğü her türlü denetime de tabidir.

Bombus arısı desteği

MADDE 14 – (1) Alçak plastik tüneller hariç, örtüaltı ünitelerinde polinasyon amaçlı bombus arısı kullanan üreticilere aşağıdaki esaslara göre destekleme ödemesi yapılır:

a) Örtüaltı Kayıt Sistemi Yönetmeliği hükümleri kapsamında ÖKS'de kayıtlı üreticilere, Bakanlıkça bombus arısı üretim izni verilmiş işletmelerden veya bu işletmelerin bayilerinden, o yıla ait üretim sezonu boyunca bombus arı kolonisi satın alarak kullanmaları halinde, koloni başına destekleme ödemesi yapılır.

b) Birden fazla il/ilçede serası bulunan üretici, destekleme başvurusu için seralarının bulunduğu il/ilçelerin birinden müracaatta bulunur.

c) ÖKS'deki "Bombus Arısı Destekleme" bölümüne il/ilçe müdürlükleri tarafından fatra bilgileri kaydedilir.

d) Aynı yıl içerisinde her bir 0,5 dekar örtüaltı ünitesi için bir koloniden fazlasına ödeme yapılmaz. Birden fazla örtüaltı ünitesi bulunan üreticinin, her bir ünitesinde kullanılan bombus arısı koloni sayısı ayrı ayrı hesaplanır.

Yem bitkileri desteği

MADDE 15 – (1) 2017 Yılında Yapılacak Tarımsal Desteklemelere İlişkin Kararı ekindeki listede yer alan havzalarda, 2017 yılında yem bitkileri desteğine esas ürünleri üreten çiftçiler yem bitkileri desteğinden yararlanır.

(2) Yem bitkileri destekleme ödemeleri aşağıdaki esaslara göre yapılır:

a) Çok yıllık yem bitkilerinden; yonca, korunga, yapay çayır mera ve tek yıllık yem bitkilerinden; fiğ, macar fiği, burçak, mürdümük, sorgum, sudan otu, sorgum-sudan otu melezi, hayvan pancarı, yem şalgamı, yem bezelyesi, yem baklası, iskenderiye üçgülü, italyan çimi (lolium multiflorum) ayrıca buğday, arpa, çavdar, yulaf ve tritikalenin yeşil ot hasatı ile silajlık olarak ekilişi yapılan mısır ve yukarıda sayılan tek yıllık yem bitkilerinden yapılan silajlar destekleme ödemesi kapsamındadır.

b) Yem bitkisi desteğinden yararlanmak isteyen çiftçiler, yem bitkisini hasat etmeden önce EK-8'de yer alan Yem Bitkileri Desteklemesi Tarım Arazisi Beyan Formu ile müracaat eder. Yem bitkileri ekilişleri için müracaatlar EK-2'de yer alan destekleme uygulama takvimine göre yapılır. Üreticiler çok yıllık yonca, korunga ve yapay çayır mera ekilişleri için destekleme süresince her yıl müracaat ederler.

c) İl müdürlükleri gerek gördüğü taktirde müracaat sürelerini, EK-2'de belirtilen tarihler arasında kalmak şartıyla il tahkim komisyonu kararı alarak ilin ekolojik koşullarına göre belirleyebilir.

ç) Çok yıllık yem bitkilerinden yonca ve korunga ekilişi kapsamında destekleme ödemesi yapılan bir parselin satış veya kiralama yoluyla üreticisinin değişmesi durumunda; yeni üreticinin ÇKS kayıt ve/veya güncellemelerini yaptırması ve yem bitkileri destekleme şartlarını devam ettirmesi kaydıyla desteklemelerden yararlandırılır.

d) Destekleme kapsamında değerlendirilecek yem bitkileri toplam ekiliş alanı en az 10 dekardır. Desteklemelerde ekiliş yapılarak başvuruda bulunulan parsellerin hasat kontrolü sonucunda desteklemeye esas vejetatif gelişim gösteren kısmı 10 dekarın altında olmamak koşulu ile değerlendirmeye alınır.

e) 2014 ve 2015 yıllarında çok yıllık yem bitkilerinden yonca ve korunga ekilişi yaparak destekleme ödemesinden faydalanan ve yeni taksitini almayı hak eden çiftçilerin yonca ve korunga ekilişleri için en az 10 dekar ekiliş ve yeni başvuru şartı aranmaz.

f) Çok yıllık yem bitkilerinden yonca için dört yıl, korunga için üç yıl süreyle, destekleme süresince müracaat edilen her yıl için belirlenen destekleme birim fiyatı üzerinden ödeme yapılır. Yonca ve korungada ilk yıl çiçeklenme başlangıç döneminde diğer yıllarda ise hasat olgunluğuna erişip hasat edildiğinde destekleme ödemesine hak kazanılır. Ekildiği yıl hasadı yapılamayacak yonca ve korunga ekilişlerinin başvuruları ürünün ilk hasadını takip eden yılda kabul edilir.

g) Yapay çayır mera tesisleri için il müdürlüğünce üniversite veya bölgede bulunan tarımsal araştırma enstitüsüne o ilin ekolojisine uygun hazırlattırılan yapay çayır mera karışımları proje dâhilinde uygulamaya konularak destekleme kapsamına alınır. Hazırlanan EK-9'da yer alan Yapay Çayır-Mera Üretim Projesi il/ilçe müdürlüğünce onaylanır. Yapay çayır mera tesisinde vejetatif gelişmesi tamamlanarak hasat olgunluğuna erişilip hasat edildiğinde ya da uygun otlatma olgunluğu seviyesine gelinerek otlatma yapıldığında destekleme ödemesi yapılır.

ğ) Tek yıllık yem bitkileri ekilişlerinde %50 çiçeklenme döneminde, hayvan pancarı ve yem şalgamında ise hasat olgunluğunda hasat edilmesi kaydıyla destekleme ödemesi yapılır. Tek yıllık yem bitkilerinden italyan çimi (lolium multiflorum) ekilişlerinde ise ürün uygun

hasat uygunluğunda hasat edilmesi kaydıyla ya da vejetatif gelişmesi tamamlanarak uygun otlatma uygunluğunda otlatma yapıldığında EK-10'da yer alan kontrol tutanağı düzenlenir ve destekleme ödemesi yapılır.

h) Silajlık mısır ekilişlerinde danelerin hamur olum döneminden sararmaya başladığı döneme kadar silaj yapmak amacı ile hasat edildiğinde destekleme ödemesine hak kazanılır.

ı) Yem bitkisi amaçlı olarak ekilişi ve başvurusu yapılan buğday, arpa, çavdar, yulaf ve tritikalede; başaklanma döneminde yeşil ot olarak hasat edildiğinde ya da otlatma yapıldığında destekleme ödemesine hak kazanılır.

ii) Tek ve çok yıllık baklagil yem bitkileri ile buğdaygil yem bitkileri karışımlarından yapılan ekilişlerde, ilin ekolojisine uygun karışım oranları il müdürlüklerince bölge üniversite ya da araştırma enstitülerinin görüşü alınarak veya tahkim komisyonu kararı ile belirlenebilir.

j) Yeraltı sularının yetersiz seviyede ve su kısıtı olduğunun Bakanlıkça tespit edildiği havzalarda 2017 üretim yılında ekilen fiğ, macar fiği, burçak ve mürdümük ürünleri için % 50 ilave destek ödemesi yapılır.

k) Gerçekte sulu şartlarda yetiştirildiği halde bazı bölgelerin iklim şartlarına uygun olarak kuru şartlarda yetiştirilen yonca ve silajlık mısıra destekleme ödemesi yapılması, il müdürlüklerince bölge üniversite ya da araştırma enstitülerinin görüşü alınarak veya tahkim komisyonu kararı ile belirlenebilir.

l) Kaliteli kaba yem üretiminin sağlanabilmesi için münavebe uygulanması ve aynı parselde aynı çok yıllık yem bitkisinin arka arkaya ekilmemesi gerekmektedir. Ancak aynı parselde münavebe uygulanarak farklı çok yıllık yem bitkisinin ekilmesi durumunda, desteklemelerden faydalandırılır.

m) Bir üretim yılında aynı parselde aynı tek yıllık yem bitkisi arka arkaya ekilirse sadece birincisi desteklemelerden faydalandırılır. Ancak aynı parselde münavebe uygulanarak bir üretim yılında arka arkaya iki farklı tek yıllık yem bitkisinin ekilmesi durumunda, her iki ekiliş ayrı desteklemelerden faydalandırılır.

n) Aynı yıl içerisinde aynı parselde tek yıllık yem bitkisi ekilip, hasattan sonra çok yıllık yem bitkisi ekildiği takdirde, her iki ekiliş de destekleme ödemelerinden faydalandırılır.

o) Çok yıllık yem bitkisi ekilişi yapan çiftçilerin bu ekilişi yaptıkları parselleri, ÇKS'de yonca ve yapay çayır mera ekilişleri için dört yıl, korunga ekilişi için ise üç yıl süreyle sabitlenir. İl/ilçe müdürlükleri başvurusu yapılan yonca, korunga ekilişlerini her yıl kontrol eder ve tespit edilen alanı ve/veya parseli EK-10'da yer alan tutanağa bağlayarak yonca ve korunga için ödeme icmalini oluşturur.

ö) Hasattan sonra yapılacak müracaatlar değerlendirmeye alınmaz.

Yurt içi sertifikalı tohum kullanım desteği

MADDE 16 – (1) Susam ve yerfıstığı hariç olmak üzere 2017 Yılında Yapılacak Tarımsal Desteklemelere İlişkin Kararı ekindeki listede yer alan havzalarda, 2017 yılında yurt içi sertifikalı tohum kullanım desteğine esas ürünleri üreten çiftçiler sertifikalı tohum kullanım desteğinden yararlanır.

(2) Yurt içi sertifikalı tohum kullanım desteği aşağıda belirtilen gerçek ve tüzel kişilere verilir:

a) Yurt içinde üretilip sertifikalandırılan tohumu kullanarak üretim yapan çiftçiler,

b) YTK adına sözleşmeli olarak sertifikalı tohum yetiştiricisi çiftçiler,

c) ÇKS' de kendi adına kayıtlı arazilerde mahsul veya tohum elde etmek amacıyla sertifikalı tohum kullanarak üretim yapan YTK' lar,

(3) Desteklemeye tabi arazi alanı, faturada belirtilen tohum miktarının her bitki türü için aşağıdaki tabloda belirtilen ekim normuna bölünmesi ile ortaya çıkan miktardan büyük olamaz. Büyük olan müracaatlarda destekleme, ekim normuna uygun olan arazi miktarı esas alınarak ödenir.

Türler	Ekim Normu (kg/da)
Buğday, Arpa, Tritikale, Yulaf, Çavdar, Çeltik	20
Nohut, Mercimek	13
Kuru Fasulye, Korunga, Fiğ, Soya Fasulyesi, Yem Bezelyesi	10
Yonca	2,5
Patates	300
Susam	1,5
Yerfıstığı	7
Kanola (Kolza)	0,4
Aspir	3

(4) ÇKS’ de 2017 üretim yılına kayıtlı ekilişlere ait destekleme bilgileri “Yurt İçi Serifikalı Tohum Kullanım Desteği 2017” bölümüne işlenir.

(5) 2017 üretim yılı için 2016 yılında ekimi yapılan güzlük serifikalı tohum kullanım desteği başvurularını yapamayan çiftçiler, başvuruda bulunmaları halinde “Yurt İçi Serifikalı Tohum Kullanım Desteği 2017” den faydalandırılırlar.

(6) Serifikasyon kuruluşları, düzenlemiş oldukları serifikalara ait bilgileri ÇKS’ye tanıtılmak üzere, TBS’de yer alan serifika veri tabanına girerler. Sisteme tanıtılmamış serifikalar üzerinden ödeme yapılmaz.

(7) Sistem, satış faturalarının bağlı olduğu serifikaların parti büyüklüğünü aşmamasını kontrol eder. Parti büyüklüğünü aştığı için girişi yapılamayan serifikaya ait mevcut girişler, serifikanın ait olduğu tohum üreticisine bildirilir. Tohum üreticisi, girişi yapılamayan serifikaya ait tohumların dağıtımını yaptıkları tohumluk bayilerini incelemeye alarak sorunun çözümünü sağlar. Üretici kuruluşun belirttiği çiftçiler dışındaki o serifikaya ait girişler iptal edilir.

(8) Serifikalı tohum kullanarak ekim yapan çiftçiler kullandıkları tohumları, Tohumculuk Sektöründe Yetkilendirme ve Denetleme Yönetmeliği hükümlerine göre tohum üreticilerinden veya tohumluk bayilerinden almak zorundadırlar.

(9) Başvuru sırasında, serifikalı tohum kullanan çiftçilerden aşağıdaki belgeler istenir:

a) EK-11’de yer alan Yurt İçi Serifikalı Tohum Kullanım Desteği Talep Formu; bu formda bulunan serifika ve fatura bilgileri tohumluk bayisi/tohum üreticisi tarafından tasdik edildikten sonra çiftçi, serifikalı tohumluk kullanılan araziye ait bilgiler kısmını doldurur ve imzalar. Formda yer alan serifika ve fatura bilgileri, tohum serifikasındaki ve faturasındaki bilgiler ile uyumlu olur.

b) Tohumluk satış faturası;

1) Tohumluk satış faturası 1/7/2016 tarihi veya sonrasında düzenlenmiş olmalıdır. Tohumluk bayisi tarafından faturanın ön/arka yüzüne; “bu fatura ile satışı yapılan tohumluk,tarih ve.....no’lu tohum serifikasına aittir.” ibaresi yazılarak fatura tasdik edilir.

2) Aynı faturada birden fazla serifikaya ait tohum yer alması durumunda, serifika numaraları ve tohum miktarları fatura üzerinde listelenir.

3) Tohumluk satış faturası tarihi, serifika tarihinden önce olamaz.

c) Tohumluk serifikası fotokopisi; fatura tarihi itibarıyla serifika bir yılını doldurmuş ise serifika ile birlikte fatura tarihinden önce alınmış geçerli tohumluk analiz raporu fotokopisi de istenir. Serifikaların ve tohumluk analiz raporlarının geçerlilik süresi düzenleme tarihinden itibaren bir yıldır.

Yurt içi serifikalı tohum/fidan üretim desteği

MADDE 17 – (1) ÇKS’ye kayıtlı arazilerde, yurt içinde üretilip serifikalandırılan ve yurt içinde satışı gerçekleşen EK-1’de listelenen türlerin tohumları için kilogram, fidanları için adet başına destekleme ödemesi yapılır.

(2) Yurt içi sertifikalı tohum veya fidan üretimi desteklemesine yetkilendirilmiş tohumculuk kuruluşu belgesine sahip gerçek ve tüzel kişiler başvuru yapabilir.

(3) Başvuru, EK-2’de yer alan Destekleme Uygulama Takvimine göre, süresi içerisinde, dilekçe ile ilk başvuru ve dosya teslimi şeklinde iki aşamada gerçekleşir. Dilekçe ile ilk başvuru esnasında il/ilçe müdürlüğü tarafından aşağıdaki iş ve işlemler yapılır:

a) Başvuru sahibi gerçek veya tüzel kişiliğin Bakanlık tarafından verilen ve YTK olduğunu gösteren yetkilendirilmiş tohumculuk kuruluşu belgesinin geçerlilik süresi, sertifika tarihlerini ve bu sertifikalara dayalı olarak yapılan tohumluk satışlarını gösteren alım satım belgelerinin tarihlerini kapsayan belge istenir.

b) YTK’nın ÇKS kayıtlarının güncelliği kontrol edilir.

(4) YTK’lar il/ilçe müdürlüğü tarafından verilen kullanıcı adı ve şifre ile ÇKS’ye veri girişi yaparlar.

(5) YTK tarafından alım/satım belgesinin (fatura) açıklama kısmına, “bu fatura ile satışı yapılan tohumluk,tarih ve.....no’lu tohum sertifikasına aittir.” ibaresi yazılarak fatura tasdik edilir.

(6) Başvurunun dosya teslimi aşamasında, her tür için tek seferde belge (alım/satım belgeleri, sertifika suretleri) teslimi yapılır. YTK’lar destek almak istediği türe ait destekleme ödemelerine esas aşağıdaki belgeleri il/ilçe müdürlüğüne teslim eder;

a) YTK’lardan satışın tamamlandığı ve veri girişinin bitirildiğine dair beyanı,

b) EK-12’de yer alan Yurt İçi Sertifikalı Tohum/Fidan Üretimi Desteklemesi YTK Tarafından Beyan Edilen Alım/Satım Belgesi ve Sertifika Bilgileri tablosu ve bu belge ekinde beyan edilen tohum veya fidan sertifikaları suretleri ve beyan edilen tohum veya fidan alım/satım belgeleri suretleri,

(7) YTK’nın destekleme bilgilerini içeren icmallerin hazırlanmasında temel kriterler şunlardır;

a) YTK’lara ait satış tamamlanan türler için tek icmal oluşturulmalıdır.

b) Tohum veya fidan alım/satım belgelerinin tarihi, sertifika tarihinden önce olmaz.

c) Desteklenecek tohumluklara ait sertifikasyon dönemi aşağıda verilmiştir. Tohumluk sertifikaları bu tarihler aralığında sertifikalandırılmış olacaktır. Fidan sertifikaları 2017 beyanname yılına ait olacaktır.

Tohumluk Türü	Tohumluk Üretim Sezonu	Satışın Tamamlanması Gerçek Son Tarih
Tohum	1/7/2017 ile 30/6/2018	31/10/2018
Fidan	1/3/2017 ile 29/12/2017	31/10/2018

(8) Başvuruları kabul eden il/ilçe müdürlüğü tarafından aşağıdaki iş ve işlemler yapılır;

a) YTK’ların beyan etmiş olduğu bilgilerin bulunduğu tablodaki (EK-12, EK-13) bilgiler ile tablo ekindeki belgeler olan tohum veya fidan sertifikalarının suretleri ile tohum veya fidan alım/satım belgelerini karşılaştırarak kontrol edilir.

b) EK-15’te yer alan ÇKS üzerinden Sertifika Sınıfı Detayında Bilgiler ve EK-14’te yer alan Yurt İçi Sertifikalı Tohum Üretimi Desteklemesi Yetkilendirilmiş Tohumculuk Kuruluşu Detayında Bilgiler oluşturulur.

(9) İl müdürlükleri tarafından kontrol edilip onaylanan aşağıdaki belgeler Bakanlığa gönderilir:

a) Yurt İçi Sertifikalı Tohum Üretim/Fidan Üretimi Desteği İcmali (İcmal-3),

b) Yetkilendirilmiş Tohumculuk Kuruluşu Detayında Bilgiler (EK-14).

(10) Sertifikalı tohumluk üretimi için, ÇKS'ye kayıtlı arazilerinde kendilerine ait tohumluk materyalini eken veya diken YTK'lardan başvuru sırasında eğer tohumluk satışı olmayacak ve üretilen materyal yeniden tohumluk üretimi için kullanılacak ise tohumluk alım/satım belgeleri istenilmez. Yeniden üretimde kullanılacak tohumlukların YTK'lar tarafından kanuni defterlerine açıklama yapılmak suretiyle kayıt altına alınması gerekmektedir. Bu kayıtların, ilgili kanuni defterlerin aslı görülerek elde edilen fotokopileri, il/ilçe müdürlüğü tarafından "Aslı Görülmüştür" onayı yapıldıktan sonra başvuru sırasında tohumluk alım/satım belgeleri olarak kabul edilir.

(11) Sertifikalı tohumluk üretimine konu parsellerde üretilen orijinal/temel ve üstü sertifika sınıfları için EK-1'de yer alan destekleme konu başlığı altında belirlenen oranda ilave destek ödenir.

(12) Sertifikasyon kuruluşları, düzenlemiş oldukları sertifikalara ait bilgileri TBS'de yer alan sertifika veri tabanına girerler.

(13) TVYS' de düzenlenmeyen sertifikaların TVYS sistemine tanıtılması, görev alanındaki kamu sertifikasyon kuruluşları tarafından yapılır.

Sertifikalı fidan/fide ve standart fidan kullanım desteği

MADDE 18 – (1) Destekleme kapsamında yer alacak kapama bahçe tesisinde kullanılan sertifikalı fidan/fide ile standart fidanda aranacak şartlar aşağıda belirtilmiştir:

a) Sertifikalı fidan/fide ile standart fidanın; yetkili fidan/fide üreticisi veya tohumluk bayisinden temin edilmiş olması,

b) Kullanılacak sertifikalı fidan/fide ile standart fidanın; yurt içinde üretilmiş ve TTSM tarafından düzenlenmiş sertifikalı fidan/fide veya standart fidan belgesine, antepfıstığı anacı üretim materyali sertifika belgesine sahip olması,

c) 2015 yılında standart/sertifikalı fidan olarak belgelendirilmiş açık köklü ve tüplü fidanların 2017 yılı dikimlerinde, geçerli bitki muayene raporuna sahip olması,

ç) 2016 yılında sertifikalı fidan/fide ile standart fidan olarak belgelendirilmiş açık köklü ve tüplü fidanlar kullanıldığında; sertifika belgesinde beyanname yılının 2015 ve 2016 olması halinde 2017 üretim yılı dikimlerinde fidanlarda bitki muayene raporuna sahip olma şartı aranmaz,

d) 2017 yılında üretilen açık köklü ve tüplü fidanların kapama bahçelerde kullanılması halinde sertifikalı veya standart sınıfta fidan sertifikasına sahip olması,

e) Çilek bahçelerinde kullanılacak fidanın 2016 ve 2017 yılı sertifikasına sahip olması gerekir.

(2) Destekleme kapsamında yer alan kapama bahçede aranacak şartlar aşağıda belirtilmiştir:

a) Kapama bahçenin 2017 üretim yılında tesis edilmiş olması,

b) Dikim normlarının, Bakanlıkça belirlenen minimum dikim normlarına uygun olması,

c) Kapama bahçenin tek türde ve bir parselin aşağıdaki tabloda belirtilen alanlardan küçük olmayacak şekilde tesis edilmiş olması.

Sertifikalı fidan/fide ve standart fidan kullanım desteği	Asgari Alan Toplamı (da.)
Bodur veya yarı bodur meyve fidanları ile bahçe tesisi	5
Bodur veya yarı bodur olmayan diğer meyve fidanları ile bahçe tesisi	
Antepfıstığı çöğürü ile bahçe tesisi	
Çilek, mavi yemiş, kuşburnu, kivi, kızılıklık ve muz (açık alan) bahçesi tesisi	3
Muz bahçesi (örtüaltı)	1

(3) Belgelerini süresi içinde tam olarak teslim eden çiftçinin bahçe tesisi, iki teknik personel tarafından yerinde kontrol edilerek EK-18’de yer alan Bahçe Tesisi Tespit Tutanağına bağlanır. Dikim normlarına ve fidan/sertifikalı fide ile ilgili hususlara uyduğu tespit edilen çiftçiler destekleme kapsamına alınır.

(4) Tesis edilen kapama bahçeler, en az yılda bir kez olmak üzere 5 yıl süreyle (çilek ve muz hariç) il/ilçe müdürlüğünce kontrol edilerek EK-19’da yer alan Sertifikalı Fidan/Fide ve Standart Fidan Kullanım Desteği Kontrol Tutanağına bağlanır. Mücbir sebepler dışındaki nedenlerle tesisin kapama bahçe özelliğini kaybettiği tespit edildiği takdirde; asgari alan toplamının altına inmemesi şartıyla bozulan kısmına karşılık gelen destekleme tutarı tahkim komisyonu kararıyla geri alınır.

(5) Destekleme ödemesi yapılan kapama bahçenin kiralama nedeniyle el değiştirmesi durumunda; kapama bahçe özelliğini kaybetmesi halinde sorumluluk desteği alan çiftçiye ait olup, söz konusu ödeme geri alınır.

(6) Destekleme ödemesi yapılan kapama bahçenin satış nedeniyle el değiştirmesi durumunda taraflarca imzalanacak satış yolu ile bahçenin el değiştirmesine ilişkin il/ilçe müdürlüğünce onaylı EK-21’de yer alan Taahhütname-3 düzenlenir. Devralan çiftçi, desteklemeden yararlanan çiftçinin sorumluluklarını taşımakta olup, kapama bahçenin denetim, bakım ve muhafazasını sağlamak zorundadır. Aksi durumda, söz konusu ödeme geri alınır.

(7) Sertifikalı ve standart fidanın aynı kapama bahçe alanı içinde kullanılması halinde, destekleme miktarı her biri için ayrı alanlar üzerinden hesaplanarak belirlenir.

(8) Kiralama yolu ile kapama bahçe tesis eden çiftçilerin kira sözleşme süresi çilek ve muz için en az bir yıl, diğerlerinde en az beş yıldır.

(9) ÇKS’de 2017 üretim yılına kayıtlı dikimlere ait destekleme bilgileri “Sertifikalı Fidan Kullanım Desteği (2017)” bölümüne işlenir. 2017 güzlük dikimleri 2018 yılı üretim yılı çerçevesinde değerlendirilir.

(10) Desteklemeden yararlanmak isteyen çiftçiler, fidan/sertifikalı fide dikiminden önce veya sonra müracaat edebilirler. Ancak parsel kontrolünde bahçenin tesis edilmiş olması gerekir.

(11) Desteklemeden yararlanmak isteyen çiftçilerin, EK-4’te belirtilen belgelerle başlaması gerekmektedir.

(12) EK-22’de yer alan Sertifikalı Fidan/Fide ve Standart Fidan Kullanım Desteği Talep formunda bulunan fidan/sertifikalı fideye ait bilgiler, fidan/fide üreticisi veya tohumluk bayisi tarafından fidan/fide sertifikası ile uyumlu şekilde doldurularak tasdik edilir, araziye ait bilgiler ise, çiftçi tarafından doldurulup imzalanır.

(13) Fatura tarihi, sertifikalı/standart fidan sertifika veya bitki muayene raporu tarihinin sonra olmalıdır. Faturalara fidan/fide üreticisi veya tohumluk bayisi tarafından fidan/fide türü, çeşidi, belge numarası ve etiket numarası aralıkları yazılır.

Geleneksel zeytin bahçelerinin rehabilitasyonu desteği

MADDE 19 – (1) Geleneksel zeytin bahçesi alanının, en az 1/5’inde, ihtiyaç duyulan ağaçlarda gençleştirme budaması yapacağını tespit ettiren ve 15/10/2017 - 30/4/2018 tarihleri arasında gençleştirme budamasını yapan çiftçilere budanan alan üzerinden destekleme ödemesi yapılır.

(2) Gençleştirme budaması yapılacak ÇKS’ye kayıtlı zeytinlik tapu hisse alanı (tasarruf alanı) en az beş dekar olmalıdır.

(3) Destekleme ödemesinden faydalanmak isteyen çiftçilerin 2017 üretim yılında ÇKS’ye kayıt yaptırılmaları koşuluyla EK-23’de yer alan Geleneksel Zeytin Bahçelerinin Rehabilitasyonu Desteklemesinden Yararlanma Talep Formu ile gençleştirme budaması yapılmadan önce il/ilçe müdürlüğüne müracaat ederek tespit yaptırılmaları gerekmektedir.

(4) Desteklemeye esas zeytin bahçeleri, çiftçilerin ÇKS kayıtları da dikkate alınarak il/ilçe müdürlükleri tarafından yerinde tespit edilir ve gençleştirme budaması öncesi EK-24’te yer alan Geleneksel Zeytin Bahçesi Gençleştirme Budaması Öncesi Tespit Tutanağı hazırlanır.

(5) Desteklemeye esas zeytin bahçeleri, gençleştirme budaması sonrası il/ilçe müdürlükleri tarafından kontrol edilerek budama sonrası ödemeye esas EK-25'te yer alan Geleneksel Zeytin Bahçesi Gençleştirme Budaması Sonrası Kontrol Tutanağı hazırlanır.

Fındık alan bazlı gelir desteği

MADDE 20 – (1) 2017 Yılında Yapılacak Tarımsal Desteklemelere İlişkin Kararı ekindeki listede yer alan havzalarda, 22/11/2001 tarihli ve 2001/3267 sayılı Bakanlar Kurulu Kararı ile belirlenen ve ruhsat verilen alanlarda fındık üretimi yapan fındık kayıt sistemine kayıtlı gerçek ve tüzel kişilere fındık alan bazlı gelir desteği ödemesi yapılır.

(2) İl/ilçe müdürlüğü müracaattaki bilgi ve belgelerin doğruluğunu ÇKS ve FKS'den kontrol eder.

(3) Fındık arazilerinin ruhsatlılık durumuna ilişkin sorunlar ile ihtilafların çözümünde il/ilçe fındık komisyonları yetkilidir.

(4) Toplam alanı bir dekarın altında olan ruhsatlı fındık alanlarına fındık alan bazlı gelir desteği ödemesi yapılmaz.

Askı ve sonrasında yapılacak iş ve işlemler

MADDE 21 – (1) Bu Tebliğde anılan desteklemelere ilişkin ödeme icmalleri il müdürlükleri tarafından ÇKS ve/veya ÖKS'den alınarak oluşturulur. İlçe müdürlüklerince, ilçeye ait destekleme türüne esas İcmal-1 ile 2016 öncesi üretim yıllarına ilişkin çok yıllık yem bitkileri için düzenlenecek olan icmaller, ilçe müdürlüğünde ve ilgili köy/mahallede ilgili ilçe müdürlükleri veya muhtarlıklar marifetiyle EK-2'de belirtilen süre ile askıya çıkarılır. Askıya çıkma tarihi ve saati ile askıdan indirme tarihi ve saati tutanağa bağlanır. Tutanak muhtar ve/veya aza tarafından güncel tarihle imzalanır. Askı ve itiraz süresince herhangi bir itiraz olmaz ise icmallerdeki bilgiler doğru kabul edilir. Askı süresi ve askı süresinin bitimini takip eden üç iş günü içinde yapılacak itirazlar il/ilçe müdürlüğü tarafından değerlendirilir. Bu değerlendirmenin sonucunda karara bağlanamayan itirazlar il/ilçe tahkim komisyonlarınca değerlendirilerek sonuçlandırılır.

(2) Askı ve itiraz süresi bitimi sonrasında idari kaynaklı hata olması halinde yapılacak itirazlar il/ilçe müdürlüğü tarafından değerlendirilir. Bu değerlendirmenin sonucunda karara bağlanamayan itirazlar il/ilçe tahkim komisyonlarınca değerlendirilerek sonuçlandırılır.

(3) Askı ve itiraz süresi boyunca askıdaki icmal bilgilerine karşı ilgililer tarafından yapılacak itirazların il/ilçe müdürlüklerine yazılı olarak yapılması şarttır. Ayrıca OTD uygulamalarında hatalı bilgilerin düzeltilmesi için yetkilendirilmiş kuruluşa EK-26'da yer alan İtiraz Dilekçe Örneği ile müracaat edilmesi çiftçinin görev ve sorumluluğundadır. Bu madde hükmüne göre yapılan yazılı itirazlar askı süresinin başlamasından itibaren değerlendirmeye alınır.

(4) Değerlendirme sonucunda İcmal-1'ler düzeltilemez ya da bilgi ve belgelere aykırılık ile şikâyet ve/veya ihbar bulunması nedeniyle her bir destekleme türüne göre düzenlenen İcmal-1'ler oluşturulamaz ise durum ilçe tahkim komisyonuna intikal ettirilir. İlçe tahkim komisyonunca çözümlenemeyen konular il tahkim komisyonuna gönderilir.

(5) Askı işlemleri sonucunda ÇKS'den alınan İcmal-2'ler ve 2016 öncesi üretim yıllarına ilişkin çok yıllık yem bitkileri için düzenlenen icmaller ilçe müdürlüklerince düzenlenip onaylandıktan sonra il müdürlüğüne gönderilir. Bu icmaller ve merkez ilçe icmallерinin ÇKS'den alınan İcmal-3 ile uyumlu il müdürlüğü tarafından kontrol edilir.

(6) İlçe müdürlüklerinden alınan her bir destekleme türüne göre düzenlenen İcmal-2'lerde gerçeğe aykırılık olması ya da il müdürlüklerine intikal eden şikâyet ve/veya ihbar olması durumunda, il müdürlüklerince bu sorunlar çözülmeye çalışılır. Çözüme kavuşturulamayan konular, il tahkim komisyonuna bildirilir. İl tahkim komisyonunda çözümlenemeyen konular ise çözüm amacı ile nihai mercii olarak BÜGEM'e gönderilir.

(7) Her bir destekleme türüne göre düzenlenen İcmal-2'lerde gerçeğe aykırılığın bulunmaması ya da il müdürlüklerine intikal eden şikâyet ve/veya ihbarların il tahkim komisyonu marifeti ile çözümlenmesi hâlinde, ödemeye esas her bir destekleme türüne göre düzenlenen İcmal-3'ler BÜGEM'e gönderilir.

(8) Bu Tebliğde anılan desteklemelere ait başvuru bitiş tarihlerinden sonra askı ve itiraz süresi içinde verilen itiraz dilekçelerinde talep edilen değişiklikler dışında, çiftçinin beyanı ile ÇKS'de Yönetmelikte öngörülen süreler dışında yapılacak değişiklikler destekleme ödemelerine esas olamaz.

Desteklemelerden yararlanamayacaklar

MADDE 22 – (1) Bu Tebliğde yer alan destekleme uygulamalarından;

a) 2017 üretim yılında destekleme uygulamalarında ayrıntıları verilen kayıt sistemlerinde kayıtlı olmayanlar, bu Tebliğde anılan destekleme ödemelerinden faydalanamaz.

b) ÇKS'de kayıtlı olduğu başvuru merkezi dışında başka yerden desteklemeye müracaat edenlerle, bu Tebliğde belirtilen destekleme ödemelerinden faydalanmak için istenilen belgelerle birlikte süresi içinde başvuru yapmayanlar bu Tebliğde anılan destekleme ödemelerinden faydalanamaz.

c) Bu Tebliğde anılan desteklemelere ilişkin başvurularda hizmet bedelinin yatırıldığına dair Döner Sermaye İşletmesinden alınan makbuz veya alındı belgesini başvuru evrakları içerisinde bulundurmayanlar bu Tebliğde anılan destekleme ödemelerinden faydalanamaz.

ç) FKS'ye hiç kayıt yaptırmamış olanlar ile 2017 üretim yılında ruhsatlı fındık arazilerinde değişiklik olduğu halde FKS'de güncelleme yaptırmamış olanlar fındık üreticilerine alan bazlı gelir desteği ödemesinden faydalanamaz.

d) Kamu kurum ve kuruluşları toprak analizi desteği dışında bu Tebliğde anılan diğer desteklerden yararlanamaz.

e) Orijinal/temel ve üst kademe tohumluk üretimi yapanlar hariç kamu tüzel kişiliği ile ortak üretim yapanlar, bu Tebliğde anılan destekleme ödemelerinden faydalanamaz.

f) İnceleme-soruşturma ile gerçeğe aykırı beyanda bulunan ve/veya gerçeğe aykırı belge ibraz ettikleri tespit edilenler, 18/4/2006 tarihli ve 5488 sayılı Tarım Kanununun 23 üncü maddesi gereği haklarında 5 (beş) yıl süreyle hiçbir destekleme programından yararlandırılmamaları yönünde karar verilenler, bu Tebliğde anılan destekleme ödemelerinden faydalanamaz.

g) Üretim yılı içerisinde herhangi bir üretim ya da üretim gayesiyle toprak işlemesi yapılmamış olan boş araziler ile birbirini takip eden iki ve daha fazla üretim yılında nadasa bırakılan araziler bu Tebliğde anılan destekleme ödemelerinden faydalanamaz.

ğ) Tapuda tescili bulunmayan mülkiyeti ihtilaflı olan arazilerde, askı ve askı sonrası itiraz süresince taraflardan birinin destekleme ödemesine ilişkin itirazının yazılı olarak ilgili birime iletilmesi durumunda, ihtilafa konu araziler, bu Tebliğde anılan destekleme ödemelerinden faydalanamaz.

h) Destekleme kapsamındaki arazilerde ara ziraatı yapıldığının tespiti halinde ara ziraatı ürünleri, bu Tebliğde anılan destekleme ödemelerinden faydalanamaz.

ı) Fındık bahçesinde ara ziraatı yapanlar, fındık üreticilerine alan bazlı gelir desteği ödemelerinden faydalanamaz.

i) Yurt içinde ihracat amaçlı üretilip sertifikalandırılan tohumlar ile fidan/fideleri üreten ve kullananlar, yurt içi sertifikalı tohum kullanım ve sertifikalı fidan/fide ve standart fidan kullanım, yurt içi sertifikalı tohum/fidan üretim desteği ödemelerinden faydalanamaz.

j) Yurt içinde kullanmak amacıyla üretilip sertifikalandırılan ancak herhangi bir şekilde ihracat edilen/edilecek tohumluklar, yurt içi sertifikalı tohum/fidan üretim desteği ödemelerinden faydalanamaz.

k) Sertifikalı fidan/fide ve standart fidan kullanım desteklemelerinde, destekleme ödemesi gerçekleşikten sonra taahhüdüne uygun davranmayanlar, sertifikalı fidan/fide ve standart fidan kullanım desteği ödemelerinden faydalanamaz.

l) Pamuk sezonu içerisinde faaliyetini sürdürerek, desteklemeye konu kütlü pamuğu işleyecek olan çırçır prese fabrika işletmecisi olmayan tüccarlara satış yapanlar ile yurt içerisinde üretilip sertifikalandırılan tohumları kullanmayan pamuk çiftçileri fark ödemesi desteklerinden yararlanamazlar.

m) Dikim tarihinden itibaren en az beş yılını doldurmayan zeytinlik parselleri zeytinyağı fark ödemesi desteğinden yararlanamazlar.

n) Yem bitkisi ekilişlerini daneye bırakanlar, yem bitkileri desteğinden faydalanamaz.

o) İlin ekolojik şartlarına, yetiştirme tekniklerine ve normlarına uygun üretim şartlarından herhangi birisini yerine getirmeyenler yem bitkileri desteğinden faydalanamaz.

ö) Geleneksel zeytin bahçelerinin rehabilitasyonu desteği kapsamında 2016 yılında bir parselde desteklemeden yararlandırılmış olan alanlar, 2017 yılında bu destekten yararlandırılmaz.

p) EK-24'te yer alan Geleneksel Zeytin Bahçesi Gençleştirme Budaması Öncesi Tespit Tutanağında belirlenmiş olan zeytinlik alanlarda gençleştirme budamasını yapmamış olan çiftçiler geleneksel zeytin bahçelerinin rehabilitasyonu desteğinden yararlanamazlar.

r) Özel mülkiyet statüsünde olup da tapu kayıtlarında vasfı çayır, mera ve otlakiye olan parseller üzerinde yem bitkisi ekilişi yapanlar, yem bitkileri desteğinden faydalanamaz.

s) 25/2/1998 tarihli ve 4342 sayılı Mera Kanunu hükümlerine tabi meralarda ıslah amacıyla kiralanarak ÇKS'ye kaydedilen alanlar, bu Tebliğde anılan destekleme ödemelerinden faydalanamaz.

ş) Kadastro geçmemiş birimlerde, tapu sicil müdürlüklerinden onaylı tapu zabıt kaydına sahip olmayan çayır vasıflı araziler, bu Tebliğde anılan desteklerden faydalanamaz.

t) Ormanla ilişkili alanlarda, Orman Genel Müdürlüğü temsilcisinin de bulunduğu keşif komisyonlarının düzenlenen raporlarda, tarım arazisi haline getirilmediği tespit edilen araziler veya Orman Genel Müdürlüğünce desteklemeye başvuran çiftçi adına tahsis edilmeyen araziler, bu Tebliğde anılan destekleme ödemelerinden faydalanamaz.

u) 2017 yılında düzenlenmeyen veya önceki yıllarda düzenlenmekle birlikte geçerliliği 2017 yılında da devam eden sertifikalar ile yapılan başvurular İTU desteklemesinden faydalanamaz.

ü) İTU sertifikası iptal edilen araziler, İTU desteklemesinden faydalanamaz.

v) Organik tarım desteğinden yararlandırılan araziler İTU desteğinden, İTU desteğinden yararlandırılan araziler OTD'den faydalanamaz.

y) Kamu arazileri üzerinde yapılan doğadan toplama alanları ve ekiliş yapılmayan çayır vasıflı alanlar OTD'den faydalanamaz.

z) Geçiş süreci-1 ürünü üretimi yapılan araziler OTD'den faydalanamaz.

aa) Örtüaltında İTUD ödemesi yapılan alanlar, ayrıca meyve, sebze, süs bitkileri, tıbbi aromatik bitki üretim alanlarına verilen İTUD'tan faydalanamaz.

bb) Bitki sağlığı, karantina nedeniyle üretiminde kısıtlama bulunan türlerde veya kısıtlamaya tabi alanlarda yapılan üretimler bu Tebliğde anılan destekleme ödemelerinden faydalanamaz.

cc) Toplam arazi miktarı bir dekarın altında olan çiftçilere mazot ve gübre desteği yapılmaz.

çç) 2017 üretim yılında desteklemeye esas ürünlerin toplam üretim alanı; açıkta üretim için bir dekarın, örtüaltı ünitelerinde üretim için 0,5 dekarın altında olan küçük aile işletmelerine destekleme ödemesi yapılmaz.

dd) 2017 üretim yılında desteklemeye esas ürünleri tohumluk elde etmek ve/veya fizilendirme amacıyla üretenele küçük aile işletmesi desteği ödemesi yapılmaz.

ee) Kamu veya kamu yararına çalışan kuruluşlarca kamu kaynağı kullanılarak çiftçilerden katkı alınmadan temin edilen fidan ve üretim materyallerinin kullanıldığı araziler için sertifikalı fidan/ fide ve standart fidan kullanım desteği için ödeme yapılmaz.

ff) Koordinat bilgileri olmayan, eksik ve/veya hatalı olan veya koordinat bilgileri laboratuvar bilgi sistemine (LABBİS) girilmeyen numunelere toprak analizi destekleme ödemesi yapılmaz.

gg) Tapu kayıtlarında hisse büyüklüğü beş dekar üzerinde olan arazilerin kiralama yoluyla bölünmek suretiyle tarımsal faaliyet yapılan alanın beş dekar veya altına düşmesi halinde bu arazilere küçük aile işletmesi desteği ödemesi yapılmaz.

ğğ) 2017 üretim yılından başlamak üzere, örtüaltı üretimler ve çeltik hariç olmak üzere bir parselde aynı tek yıllık bitki arka arkaya üç kez ekilirse, üçüncü üretim için bu Tebliğde belirtilen destekleme ödemeleri yapılmaz.

Haksız ödemelerin geri alınması ve hak mahrumiyeti

MADDE 23 – (1) Bu Tebliğde belirtilen yetkili merciler, yetki alanına giren verilerin kayıt sistemine doğru girilmesinden, kendilerine ibraz edilen belgelerin kontrolünden ve kendi hazırladıkları belgelerden doğrudan sorumludur. Bu yükümlülüğü yerine getirmeyerek haksız yere ödemeye neden olanlar ile haksız yere ödemelerden yararlanmak üzere sahte veya içeriği itibarıyla gerçek dışı belge düzenleyen ve kullananlar hakkında gerekli cezai, hukuki ve idari işlemler il/ilçe müdürlüklerince yapılır. İl/ilçe tahkim komisyonlarınca 5488 sayılı Kanunun 23 üncü maddesine göre yapılacak iş ve işlemler değerlendirilip karara bağlanır, gereği il/ilçe müdürlüklerince yerine getirilir.

(2) Haksız yere yapılan destekleme ödemeleri, ödeme tarihinden itibaren 21/7/1953 tarihli ve 6183 sayılı Amme Alacaklarının Tahsil Usulü Hakkında Kanunun 51 inci maddesinde belirtilen gecikme zammı oranları dikkate alınarak hesaplanan kanunî faizi ile birlikte anılan Kanun hükümlerine göre geri alınır. Haksız ödemenin yapılmasında ödemeyi sağlayan, belge veya belgeleri düzenleyen gerçek ve tüzel kişiler, geri alınacak tutarların tahsilinde müştereken ve müteselsilen sorumlu tutulurlar.

(3) Bu Tebliğ ile belirlenen destekleme ödemelerinden, idari hata sonucu düzenlenen belgelerle yapılan ödemeler hariç, haksız yere yararlandığı tespit edilen üreticiler ile idari hata sonucu sehven yapılan fazla ödemeyi iade etmeyen üreticiler beş yıl süreyle hiçbir destekleme programından yararlandırılmazlar. Bunun takibinden il/ilçe müdürlükleri sorumludur.

(4) Destekleme ödemelerinde, idari hata sonucu yapılan fazla ödemeyi kendilerine tebliğ edildiği tarihten itibaren üç ay içinde iade etmeyenler beş yıl süreyle hiçbir destekleme programından yararlandırılmaz. İdari hata sonucu ödenip, geri tahsil edilmesi gereken ödemelerden, üretici kendisine tebliğ edilen süre içerisinde ödeme yapar ise gecikme zammı alınmaz. Ancak söz konusu ödeme tebliğ edilen süre içerisinde yapılmaz ise tebliğ tarihinden itibaren 21/7/1953 tarihli ve 6183 sayılı Amme Alacaklarının Tahsil Usulü Hakkında Kanunun 51 inci maddesinde belirtilen gecikme zammı oranları dikkate alınarak hesaplanan kanunî faizi ile birlikte anılan Kanun hükümlerine göre geri alınır.

DÖRDÜNCÜ BÖLÜM

Çeşitli ve Son Hükümler

Denetim ve yaptırım

MADDE 24 – (1) 2017 Yılında Yapılacak Tarımsal Desteklemelere İlişkin Kararında yer alan ve bu Tebliğde anılan desteklerle ilgili işlemlerin yürütülmesini ve denetimini sağlayacak tedbirleri almaya Bakanlık yetkili olup, bu amaçla yapılacak çalışmalarda gerektiğinde diğer kamu kurum ve kuruluşları, kooperatifler, ziraat odaları, ticaret borsaları, lisanslı depo işletmeleri, toprak analiz laboratuvarları ve birliklerin hizmetlerinden de yararlanır.

(2) Yönetmelik gereği yapılan örnekleme arazi tespitlerinde öncelikli olarak fark ödemesi desteği ile küçük aile işletmesi desteğine esas araziler dikkate alınır. Yapılan tespitler tutanağa bağlanır.

(3) Yetkilendirilmiş kuruluşlar, İTUD ödemeleri için düzenledikleri her türlü bilgi ve belgelerden sorumludurlar. Sorumluluklarını yerine getirmeyen yetkilendirilmiş kuruluşlar hakkında İyi Tarım Uygulamaları Hakkında Yönetmelik hükümleri uygulanır.

(4) Yetkilendirilmiş kuruluşlar OTD ödemeleri için düzenledikleri her türlü bilgi ve belgelerden, ayrıca OTD ödemelerinde OTBİS'e eksik veya hatalı yapılan veri girişleri ile düzeltmelerin zamanında yapılmasından sorumludurlar. Sorumluluklarını yerine getirmeyen yetkilendirilmiş kuruluşlar hakkında 1/12/2004 tarihli ve 5262 sayılı Organik Tarım Kanunu ile Organik Tarımın Esasları ve Uygulanmasına İlişkin Yönetmelik hükümleri uygulanır.

(5) Yetkilendirilmiş laboratuvarlar, toprak analizi destekleme ödemeleri için düzenledikleri her türlü bilgi ve belgelerden sorumludurlar.

(6) Veri girişinde yetki verilen YTK'lar kendilerine tebliğ edilen kullanıcı adı ve şifresinin gizliliği ve güvenliğinden, yaptıkları veri girişlerinin doğruluğundan, düzenledikleri her türlü bilgi ve belgelerden sorumludurlar.

(7) Arazi intikalleri ve mücbir sebeplerden kaynaklanan nedenlerle zamanında destekleme ödemesi yapılamayan çiftçilere ilişkin iş ve işlemler ayrı olarak yapılır.

(8) Sahte belge düzenleyerek haksız destekleme ödemesi yapılmasına sebep olan bombus arı kolonisi üreticisinin üretim izni iptal edilir.

(9) Bu Tebliğde anılan destekleme ödemelerinde; ilgili üretim yılına esas ÇKS müracaatını yaptıktan sonra vefat eden çiftçiler için;

a) Yem bitkileri desteği ödeme taksitleri ile destekleme tutarları, desteklemeye esas şartların devamı halinde mirasçılarının müracaatı üzerine arazinin intikalinin yapılması ve/veya taahhütmenenin yenilenmesi halinde mirasçılarına ödenir.

b) OTD ödemelerinde; 2017 üretim yılı için organik tarım faaliyeti yürütmekte iken destekleme müracaatı yapamadan vefat eden çiftçilerin mirasçıları; organik tarım faaliyetleri ile ilgili gereklilikleri ve desteklemeye esas şartları devam ettirmeleri kaydıyla müracaat tarihleri içerisinde bu üretimler için OTD'ye esas şartların yerine getirilmiş olması kaydıyla mahkemeden veya noterden alınmış veraset belgesinin aslı ya da onaylanmış sureti ile mirasçılardan herhangi birinin diğer mirasçılardan alacağı muvafakatname-1 (EK-29) ile müracaatı üzerine vefat eden çiftçi adına destekleme ödemesi yapılır. Herhangi bir müracaat yapılmaması halinde hiçbir destekleme ödemesi yapılmaz.

c) İTUD ödemelerinde; 2017 üretim yılı için iyi tarım uygulamaları kapsamında Yetkilendirilmiş Kuruluş ile sözleşme imzalıktan sonra destekleme müracaatı yapamadan vefat eden çiftçilerin mirasçıları; iyi tarım uygulamaları faaliyetleri ile ilgili gereklilikleri ve desteklemeye esas şartları devam ettirmeleri kaydıyla, mahkemeden veya noterden alınmış veraset belgesinin aslı ya da onaylanmış sureti ile mirasçılardan herhangi birinin diğer mirasçılardan alacağı muvafakatname-1 (EK-29) ile müracaatı üzerine vefat eden çiftçi adına destekleme ödemesi yapılır. Herhangi bir müracaat yapılmaması halinde hiçbir destekleme ödemesi yapılmaz.

ç) Mazot ve gübre desteği hariç diğer destekleme ödemelerinde; 2017 üretim yılına esas destekleme müracaatını yapamadan vefat eden çiftçilerin mirasçıları, arazinin intikalini yaptırılmaması durumunda desteklemeye esas şartları devam ettirmeleri kaydıyla mahkemeden veya noterden alınmış veraset belgesinin aslı ya da onaylanmış sureti ile mirasçılardan herhangi birinin diğer mirasçılardan alacağı muvafakatname-1 (EK-29) ile müracaatı üzerine vefat eden çiftçi adına destekleme ödemesi yapılır. Herhangi bir müracaat yapılmaması halinde hiçbir destekleme ödemesi yapılmaz.

d) 2017 üretim yılına esas ÇKS ve destekleme müracaatlarını tamamladıktan sonra vefat eden üreticiler için destekleme ödemeleri vefat eden çiftçi adına bankaya yatırılır. Bu durumda olan çiftçiler dilekçe ile müracaat ettikleri halde EK-4'te istenilen belgeleri süresi içerisinde teslim edememeleri durumunda bu belgeler mirasçılarının herhangi biri tarafından süresi içerisinde il/ilçe müdürlüğüne teslim edilir. Belgelerin süresi içerisinde il/ilçe müdürlüğüne teslim edilmemesi durumunda destekleme ödemesi yapılmaz.

(10) Mücbir sebeplerden (savaş, yangın, sel, heyelan ve deprem gibi tabii afetler ve benzeri) dolayı mahsul elde edilememesi durumunda; mücbir sebebin meydana geldiği tarihi izleyen on iş günü içinde çiftçinin ÇKS'ye kayıtlı olduğu il/ilçe müdürlüğüne yazılı olarak bildirimde bulunması ve il/ilçe müdürlüğü tarafından yerinde tespit edilip belgelendirilmesi zorunludur. Mücbir sebep sonucu üretilmesi planlanan bitki türünün zarar gördüğünün il/ilçe tespit komisyonlarınınca tespit edilmesi halinde ödemesi gerçekleştirilen tarımsal destekleme geri alınmaz.

(11) Sertifikalı fidan/fide ve standart fidan kullanım desteği ve yem bitkileri desteği uygulamalarında; destek müracaatının yapıldığı il/ilçe müdürlüğü, ekiliş/dikilişin yapıldığı il/ilçe müdürlüğünden onaylı kontrol tutanağını ister ve ödemeye esas icmali hazırlar.

(12) Ürettikleri tohum, fidan/fideyi mahsul elde etmek amacıyla kendi arazisinde eken/diken, Tohum Üretici Belgesi, Fidan/Fide Üretici Belgesi'ne sahip çiftçilerden fatura istenmez. Bu çiftçilerin kendilerine mal edecekleri ürünler için kanuni defterlerine söz konusu ürün miktarlarını gösterir şekilde giriş kayıtlarını yaparak söz konusu defterin ilgili sayfasının/sayfalarının il/ilçe müdürlüğü tarafından "Aslı Görülmüştür" ibaresi yazılarak onaylanması halinde tohum, fidan/fide faturası yerine kabul edilir. Talep formunda yer alan bayi bölümünü kendileri imzalar ve kullanmış olduğu tohum, fide/fidanlara ait sertifika sureti ile tohum, fidan/fide üretici belgesini ibraz eder.

(13) İlama bağlı borç ödemelerinde ve yürütmenin durdurulmasına/yapılan işlemin iptaline ilişkin ödemelerde; mahkeme kararı, dilekçe ve geri ödemeye dair Vergi Dairesi Alındı Belgesi veya ilgili banka dekontu belgeleri aslı gibidir onayı yapılarak ödemeye esas icmalle birlikte BÜGEM'e gönderilir.

(14) Bu Tebliğde yer almayan teknik konularda Bakanlık genelgeleri ve talimatları uygulanır. Ancak bu Tebliğde yer almayıp yerinde tespit ve çözüm gerektiren konularla ilgili il/ilçe tahkim komisyonları yetkili ve sorumludur.

Finansman ve ödemeler

MADDE 25 – (1) 2017 Yılında Yapılacak Tarımsal Desteklemelere İlişkin Karar çerçevesinde bu Tebliğde anılan 2017 yılı tarımsal destekleme türleri ve destekleme miktarları EK-1'de yer almaktadır.

(2) Destekleme ödemeleri için gerekli finansman 2017 Yılında Yapılacak Tarımsal Desteklemelere İlişkin Kararda belirtilen esaslar çerçevesinde Bakanlık tarımsal destekleme bütçesinden karşılanır. Ödemeler bankanın ilgili şubelerinde daha önce çiftçiler adına açılan veya açılacak olan hesaplara yapılır.

Yürürlükten kaldırılan tebliğ

MADDE 26 – (1) 4/8/2016 tarihli ve 29791 sayılı Resmî Gazete'de yayımlanan Bitkisel Üretime Destekleme Ödemesi Yapılmasına Dair Tebliğ (Tebliğ No: 2016/29) yürürlükten kaldırılmıştır.

Tamamlanamayan işlemler

GEÇİCİ MADDE 1 – (1) Yürürlükten kaldırılan mevzuat hükümleri çerçevesinde başlatılmış ve bu Tebliğin yayımı tarihinde sonlandırılmamış olan işlemler, kendi mevzuat hükümleri çerçevesinde sonlandırılır.

Yürürlük

MADDE 27 – (1) Bu Tebliğ 1/1/2017 tarihinden geçerli olmak üzere yayımı tarihinde yürürlüğe girer.

Yürütme

MADDE 28 – (1) Bu Tebliğ hükümlerini Gıda, Tarım ve Hayvancılık Bakanı yürütür.

EK-1

BİTKİSEL ÜRETİM DESTEKLEME BİRİM FİYATLARI

Tarımsal Destekleme Türleri				Birim Destek Fiyatı
ALAN BAZLI TARIMSAL DESTEKLER				
Mazot ve Gübre Desteği (TL/da)				
Sıra No	Ürünler	Mazot (TL/da)	Gübre (TL/da)	Toplam Destek (TL/da)
1	Buğday, Arpa, Çavdar, Yulaf, Tritikale	13	4	17
2	Çeltik, Pamuk	36	4	40
3	Yağlık Ayçiçeği, Soya, Dane Mısır, Patates	17	4	21
4	Aspir, Nohut, Mercimek, Kuru Fasulye	11	4	15
5	Fındık, Yem Bitkileri, Çay, Kuru Soğan, Kanola, Diğer Ürünler	9	4	13
6	Nadas	5	-	5
Organik Tarım Desteklemesi (TL/da)				
1. Kategori Ürünler: Acur, Ağaç Kavunu, Ahududu, Altınçilek, Altıntop, Armut, Avokado, Ayva, Badem, Bakla, Balkabağı, Banya, Barbunya Fasulye, Barbunya Fasulye (Kuru), Bektaşüzümü, Bergamot, Biber, Bol Salat, Bögürtlen, Brokoli, Ceviz, Cibes, Çay, Çilek, Dereotu, Domates, Dut, Ejder Meyvesi, Elma, Endiviyen, Enginar, Erik, Fasulye(Kuru), Fasulye, Fındık, FrenkÜzüümü, Gelincik, Gilaburu (Viburnum Opulus),Gojiberry (KurtÜzüümü), Gül, Havuç, Hıyar, Hindiba,Hünnap,Ispanak, İğde, İncir, Japon Armutu, Japon Eriği, Kabak, Kamkat, Kuşüzümü, Karayemiş, Karnabahar, Karpuz, Kavun, Kayısı, Kereviz, Kestane, Kızılçik, Kiraz, Kiraz-Vişne, Kivi, Kohlraby, Kop Salat, Kudret Narı, Kuşkonmaz, Kuzukulağı, Labada, Lahana, Latin Çiçeği, Limon, Limon Grass, Lolorosso, Lolorosso (Kırmızı Yaprak), Lolorosso (Yeşil), Mandalina, Mantar, Marul, Maş Fasulyesi, Maydanoz, Meyve Fidani, Sebze Fideleri, Mizuna, Muşmula, Muz, Nanc, Nanc, Nektarin, Örtü Altı Fidencilik, Pathcan, Pazı, Pepino, Prasa, Pıkan Cevizi, Polorosso, Portakal, Radika, Roka, Sarımsak, Semizotu, Soğan, Şalgam, Şeftali, Şiniklav, Tangelo, Tangor, Tatsoi, Tere, Trabzon Hurması, Turp, Turuç, Üvez, Üzüm, Üzüm Kurutmalık, Üzüm Sofralık, Vişne,Yaban Mersini(Maviyemiş), Yenidünya, Yerelması, Zerdali				100
2. Kategori Ürünler: Adaçayı, Alıç, Anason, Antep Fıstığı, Arapsaçı(Fençel), Biberiye(Rozmarin), Civanperçemi, Çemen (Buy), Çörek Otu, Çöven (Gypsophila), Dağ çayı (Sideritis),Defne, Dulavratotu, Ebegümeçi, Ekinezya, Fesleğen (Reyhan),Isırgan Otu, Karabuğday, Kantaron, Kekik, Kimyon,Kinoa,Kişniş, Kuşburnu, Melissa (Oğül otu), Mercanköşk, Rezene, Safran,Salep, Şekerotu (Stevia), Şerbetçi Otu, Şevketi Bostan, Tarçın, Tarhun, Zahter, Zencefil, Zeytin				70
3. Kategori Ürünler: Ayçiçeği, Bakla (Kuru), Bezelye, Börülce, Çeltik, Kenevir Lif, Keten Lif, Mercimek, Nohut, Pamuk, Sarımsak (Kuru), Soğan (Kuru), Soya, Susan, Tütün, Yerfıstığı				30
4. Kategori Ürünler: Diğer Ürünler (1.,2. ve 3. Kategori Haricindeki Ürünler ve Nadas)				10
İyi Tarım Uygulamaları Desteği (TL/da)				
Meyve, Sebze		Bireysel Sertifikasyon		50
		Grup Sertifikasyonu		40
Süs Bitkileri, Tıbbi Aromatik Bitkiler		Bireysel Sertifikasyon		100
		Grup Sertifikasyonu		80
Çeltik (Bireysel ve Grup Sertifikasyonu)				10
Örtüaltı (Bireysel ve Grup Sertifikasyonu)				150
4 Bitkisel Üretim Yapan Küçük Aile İşletmesi Desteği (TL/da)				100
5 Fındık Alan Bazlı Gelir Desteği (TL/da)				170
TOPRAK ANALİZİ DESTEĞİ				
6 Toprak Analizi Desteği Birim Fiyatı (TL)				40

FARK ÖDEMESİ DESTEKLERİ (Kırs/kg)

7	Yağlık Aycıçeği	40
	Kanola	50
	Dane Mısır	3
	Kütlü Pamuk	80
	Soya	60
	Buğday, Arpa, Yulaf, Çavdar, Triticale	5
	Aspir	55
	Zeytinyağı	80
	Çeltik	10
	Kuru Fasulye, Nohut, Mercimek	30
Yeraltı sularının yetersiz seviyede ve su kısıtı olduğunun bakanlıkça tespit edildiği havzalarda 2017 yılında ekimi yapılan mercimek ve nohut için		Aldığı Desteğe %50 İlave

HAYVANCILIK DESTEKLERİ

Yem Bitkileri Desteği		
8	Yonca (Sulu)	60 TL/da/4 yıl
	Yonca (Kuru)	40 TL/da/4 yıl
	Korunga	60 TL/da/3 yıl
	Tek Yıllıklar	40 TL/da/ yıl
	Silajlık Tek Yıllıklar	40 TL/da/ yıl
	Silajlık Mısır (Sulu)	90 TL/da/ yıl
	Silajlık Mısır (Kuru)	40 TL/da/ yıl
	Yapay Çayır-Mera	60 TL/da/ 4 yıl
Yeraltı sularının yetersiz seviyede ve su kısıtı olduğunun Bakanlıkça tespit edildiği havzalarda 2017 üretim yılında ekilen fiğ, macar fiği, burçak ve mürdümük için		Aldığı Desteğe %50 İlave
9	Bombus Arısı Desteği (TL/koloni)	60

DİĞER TARIMSAL AMAÇLI DESTEKLER

Yurt İçi Sertifikalı Tohum Kullanım Desteği (TL/da)			
10	Arpa, Buğday	8,5	
	Yerfistiği, Yonca	15	
	Çavdar, Triticale, Yulaf	6	
	Çeltik	8	
	Kuru Fasulye, Mercimek, Nohut, Soya	20	
	Aspir, Kanola (Kolza), Susam	4	
	Patates	80	
	Fiğ, Korunga, Yem Bezelyesi	10	
Yurt İçi Sertifikalı Tohum Üretim Desteği (TL/kg)			
11	Buğday, Patates	0,10	
	Arpa, Triticale, Yulaf, Çavdar	0,08	
	Çeltik	0,25	
	Aspir, Kuru Fasulye, Mercimek, Nohut	0,50	
	Fiğ, Korunga, Yem Bezelyesi	0,75	
	Soya	0,35	
	Kanola	1,20	
	Susam	0,60	
	Yonca	2	
	Yerfistiği	0,80	
Orijinal/Temel ve Üstü Tohumluk Üretimi		Aldığı Desteğe %100 İlave	
Sertifikalı Fidan/Fide ve Standart Fidan Kullanım Desteği (TL/da)			
12	Bahçe Tesisi	Standart	Sertifikalı
	Bodur/Yarı Bodur Meyve Türleri ile Bahçe Tesisi	100	400
	Sertifikalı Çilek Fidesi	---	400
	Diğer Meyve Fidanları ile Bahçe Tesisi (Bağ ve Nar hariç)	100	280
Sertifikalı Fidan Üretim Desteği (TL/adet)			
13	Sertifikalı Sınıfta Tüm Çeşitler	Aşlı Fidan	Aşsız
		1	0,5
14	Geleneksel Zeytin Bahçelerinin Rehabilitasyonu Desteği (TL/da)	100	

EK-2

DESTEKLEME UYGULAMA TAKVİMİ					
Destekleme Adı	Belge Teslim Başlangıç Tarihi	Belge Teslim Bitiş Tarihi	Askı Süresi	Sertifika Düzenlenme Tarihi	Kesin İcmaların BÜGEM'e Gönderilme Tarihleri
Mazot ve Gübre Desteği	ÇKS ye kayıt başlangıç tarihi 1/9/2016	ÇKS ye kayıt bitiş tarihi 30/6/2017	5 (Beş) Gün		Şubat 2018
Toprak Analiz Desteği	Tebliğ yayım tarihi	29.12.2017	5 (Beş) Gün		Şubat 2018
Hububat Baklagil Fark Ödemesi Desteği	2.10.2017	4.5.2018	5 (Beş) Gün		Aralık 2017 Mart 2018 Mayıs 2018
Dane Mısır Fark Ödemesi Desteği	2.10.2017	4.5.2018	5 (Beş) Gün		Aralık 2017 Mart 2018 Mayıs 2018
Yağlı Tohumlu Bitkiler Fark Ödemesi Desteği	2.10.2017	2.4.2018	5 (Beş) Gün		Aralık 2017 Mart 2018 Mayıs 2018
Zeytinyağı Fark Ödemesi Desteği	2.10.2017	Tasiriye Faturası ile 1.6.2018 Alım-Satım Belgesi ile 28.9.2018	5 (Beş) Gün		Kasım 2018
Küçük Aile İşletmesi Desteği	Tebliğ yayım tarihi	29.12.2017	5 (Beş) Gün		Şubat 2018
Fındık Alan Bazlı Gelir Desteği	Tebliğ yayım tarihi	29.12.2017	5 (Beş) Gün		Şubat 2018
Organik Tarım Desteklemesi	Tebliğ yayım tarihi	30.3.2018	5 (Beş) Gün		Haziran 2018
İyi Tarım Uygulamaları Desteği	Tebliğ yayım tarihi	30.3.2018	5 (Beş) Gün	1.1.2017- 31.12.2017	Haziran 2018
Yeni Bitkileri Desteği	1.1.2017	17.11.2017	5 (Beş) Gün		Aralık 2017
Yurt İçi Sertifikalı Tohum Kullanım Desteği (2017)	Tebliğ yayım tarihi	31.10.2017	5 (Beş) Gün		Aralık 2017
Yurt İçi Sertifikalı Tohum/ Fidan Üretim Desteği	Tebliğ yayım tarihi	31.10.2018	5 (Beş) Gün		Kasım 2018
Sertifikalı Fidan/Fide ve Standart Fidan Kullanım Desteği (2017)	Tebliğ yayım tarihi	31.10.2017	5 (Beş) Gün		Aralık 2017
Bombus Arısı Desteği	Tebliğ yayım tarihi	29.12.2017	5 (Beş) Gün		Mart 2018
Geleneksel Zeytin Bahçelerinin Rehabilitasyonu Desteği	Tebliğ yayım tarihi	27.10.2017	5 (Beş) Gün		Mayıs 2018

EK-3

**BİTKİSEL ÜRETİME DESTEKLEME ÖDEMESİ
BAŞVURU DİLEKÇESİ**

..... **İl/İlçe Gıda Tarım ve Hayvancılık Müdürlüğüne**

5488 sayılı Tarım Kanununun 19 uncu maddesi ve Bitkisel Üretim Destekleme Ödemesi Yapılmasına Dair Tebliğ (Tebliğ No:) gereğince Çiftçi Kayıt Sistemine/ Örtüaltı Kayıt Sistemine/ Fındık Kayıt Sistemine kayıtlı olan ve söz konusu Tebliğ hükümlerine uyacak şekilde tarımsal üretimde bulunduğum tarım arazileri için destekleme talep formunda (EK-4) (X) işareti ile işaretlemiş olduğum desteklemelerden yararlandırılmam ve bu ödemelerin T.C. Ziraat Bankasında açılan/açılacak hesabıma aktarılması için gereğini arz ederim.

Destekleme müracaatlarına ilişkin istenilen belgeleri Tebliğde belirtilen süresi içerisinde il/ilçe müdürlüğüne teslim etmediğim takdirde desteklemelerden yararlandırılmayacağımı ayrıca ödemeye ilişkin düzenlenen ve askıya çıkarılan icmallere, askı süresi içerisinde itiraz etmediğim takdirde kesinleşmiş icmal bilgilerinin doğruluğunu kabul etmiş sayılacağımı, söz konusu ödemeyi Karar ve Tebliğ esaslarına aykırı olarak haksız yere aldığımın tespit edilmesi halinde, ödeme tarihinden itibaren 21/7/1953 tarihli ve 6183 sayılı Amme Alacaklarının Tahsil Usulü Hakkında Kanunun 51 inci maddesinde belirtilen gecikme zammı oranları dikkate alınarak hesaplanan kanunî faizi ile birlikte anılan Kanun hükümlerine göre geri vermeyi kabul ve taahhüt ederim. / / 201...

Adı ve Soyadı :
T.C. Kimlik/Vergi No :
Telefon :
Adresi :
İmza :

Evrak Kayıt Tarihi	
Evrak Kayıt Numarası	
Döner Sermaye Makbuz No	
Dilekçe Kabul Eden Personel	

EK-4

DESTEKLEME TALEP FORMU

Destek Adı	Belge Teslim Başlangıç Tarihi	Belge Teslim Bitiş Tarihi	İstenilen Belgeler
<input type="checkbox"/> Hububat Baklagıl	2.10.2017	4.5.2018	*Alım satım belgesi *Borsa tescil beyannamesi 15.5.2018 tarihine kadar
<input type="checkbox"/> Yağlı Tohumlu Bitkiler	2.10.2017	2.4.2018	*Alım satım belgesi (Elektronik ürün senedi alım satım belgesi olması durumunda borsa onayı aranmaz) *Borsa tescil beyannamesi (15.4.2018 tarihine kadar) *Kütlü pamuk için tohum sertifikası
<input type="checkbox"/> Dane Mısır	2.10.2017	4.5.2018	*Alım satım belgesi *Borsa tescil beyannamesi (15.5.2018 tarihine kadar)
<input type="checkbox"/> Zeytinyağı Fark Ödemesi Desteği	2.10.2017	Tasirye Faturası ile 1.6.2018	*Alım satım belgesi *Tasirye faturası
		Alım-Satım Belgesi ile 28.9.2018	*Borsa tescil beyannamesi (15.10.2018 tarihine kadar)
<input type="checkbox"/> Küçük Aile İşletmesi Desteği	Tebliğ yayım tarihi	29.12.2017	*OKS Belgesi (Örtü alı ünitelerinde üretim yapan çiftçiler için)
<input type="checkbox"/> Fındık Alan Bazlı Gelir Desteği	Tebliğ yayım tarihi	29.12.2017	
<input type="checkbox"/> Yurt İçi Sertifikalı Tohum Kullanım Desteği	Tebliğ yayım tarihi	31.10.2017	* Yurt içi sertifikalı tohum kullanım desteği talep formu (EK-11) *Tohumluk satış faturası *Tohumluk sertifikası fotokopisi *Gerekli durumda tohumluk analiz raporu
<input type="checkbox"/> Yurt İçi Sertifikalı Tohum/Fidan Üretim Desteği	Tebliğ yayım tarihi	31.10.2018	* BÜGFİM tarafından verilen YTK olduğuna gösterir belge * YTK Tarafından Beyan Edilen Fatura ve Sertifika Bilgileri (EK-12) ve bu belge ekinde tohum/ fidan alım/satım belgeleri ve tohum/ fidan sertifikalarını fotokopisi, * Üretilen Ve Sertifikalandırılan Tohum/Fidan Üretim Bilgileri (EK-13) ve bu belge ekinde tohum/ fidan üretim beyannameleri, tarla kontrol raporları, YTK ve bu kuruluşlar adına sözcümelî olarak tohumluk yetiştiricilerinin ÇKS belgesi,
<input type="checkbox"/> Sertifikalı Fidan/Fide ve Standart Fidan Kullanım Desteği	Tebliğ yayım tarihi	31.10.2017	* Taahhütname-2 (EK-20) * Fidan/Fide Kullanım Desteklemesi Talep Formu (EK-22) * Fidan Satış faturası * Gerekli durumda bitki muayene raporu * Fatura düzenleyen kişiye ait fidan/fide üretici belgesi veya doku költürü ile tohumluk üretici belgesi veya tohumluk bayi belgesi sureti (kanu kuruluşları hariç) *Fidan /Fide/Antep Fıstığı üretim materyali sertifikası fotokopisi
<input type="checkbox"/> Yem Bitkileri Desteği	1.1.2017	17.11.2017	*Arazi beyan formu (EK-8)
<input type="checkbox"/> Organik Tarım Desteklemesi	Tebliğ yayım tarihi	30.3.2018	
<input type="checkbox"/> İyi Tarım Uygulamaları Desteği	Tebliğ yayım tarihi	30.3.2018	*İyi Tarım Uygulamaları Sertifikası *İyi Tarım Uygulamaları destekleme ödemesi sertifika eki (EK-6) *Örtü altı alanlarda iyi tarım uygulamalarına alt kayıt sistemi belgesi (EK-7)
<input type="checkbox"/> Bombus Arısı Desteği	Tebliğ yayım tarihi	29.12.2017	*Alım satım belgesi
<input type="checkbox"/> Geleneksel Zeytin Bahçelerinin Rehabilitasyonu Desteği	Tebliğ yayım tarihi	27.10.2017	*Talep Formu (EK-23)

Yararlanmak istenilen destek adının yan tarafında bulunan onay kutucuğu (X) işaretlenecektir.

Bu form iki nüsha olarak düzenlenir. Bir nüshası çiftçinin ÇKS başvuru dosyasında muhafaza edilir, diğer nüshası imza karşılığında çiftçiye teslim edilir.

Formu teslim alan çiftçinin

Adı-Soyadı :

Tarih :

İmzası :

EK-5**TAAHHÜTNAME-1**

..... yılında hakkımda, “destekleme ödemelerinden beş yıl süreyle yararlandırılmama” yönünde karar alınmıştır. Bu kararın zaman içerisinde lehime bozulmaması halinde, müracaatımın herhangi bir ödemeye hak doğurmayacağını bildiğimi ve kabul ettiğimi taahhüt ederim. .../.../201...

Adı soyadı / unvanı :

T.C. Kimlik No :

--	--	--	--	--	--	--	--	--	--	--	--	--	--	--	--	--	--	--	--

Vergi no :

--	--	--	--	--	--	--	--	--	--	--	--	--	--	--	--	--	--	--	--

Adresi :

Telefon no :

E-posta adresi :

İmzası :

EK-6

İYİ TARIM UYGULAMALARI DESTEKLEME ÖDEMESİ SERTİFİKA EKI

1- BAŞVURUDA BULUNAN ÇİFTÇİYE AİT BİLGİLER

Adı Soyadı	T.C. Kimlik No/Vergi No ⁽¹⁾	Baba Adı	Doğum Tarihi

(1) Sadece tüzel kişiler için vergi no yazılır.

2- AÇIK ALANDA İYİ TARIM UYGULAMALARI YAPILAN MEYVE, SEBZE, ÇELTİK, SÜS BİTKİLERİ ve TIBBİ AROMATİK BİTKİ ÜRETİM ALANLARI⁽²⁾

İli	İlçesi	Bucak	Köyü/ Mah.	Belge Tipi (Tapu/ Keşif)	Ada No	Parsel No	Sertifikalandırılan Alan (dekar)	Yetiştirilen Ürün

(2) Çiftçinin 2017 üretim yılına ait ÇKS belgesi dikkate alınarak doldurulur

3- ÖRTÜALTINDA İYİ TARIM UYGULAMALARI YAPILAN ALANLAR⁽³⁾

İli	İlçesi	Bucak	Köyü/ Mah.	Belge Tipi (Tapu/ Keşif)	Ada No	Parsel No	Örtü Altı Kayıt No	Sertifikalandırılan Alan (dekar)	Yetiştirilen Ürün

(3) Çiftçinin 2017 üretim yılına ait ÇKS belgesi ile örtüaltı alanlarda iyi tarım uygulamalarına ait kayıt sistemi belgesi (EK-7) dikkate alınarak tanzim edilir.

4- YETKİLENDİRİLMİŞ KURULUŞ

..... (Yetkilendirilmiş Kuruluş Adı) olarak yukarıda kimlik bilgileri bulunan çiftçinin; da meyve, sebze ,süs bitkileri, çeltik ve tıbbi aromatik bitki üretim alanında, da örtü altında olmak üzere toplamdekar tarım arazisinde 7/12/2010 tarihli ve 27778 sayılı Resmî Gazete’de yayımlanan İyi Tarım Uygulamaları Hakkında Yönetmelik hükümlerince 2017 yılında bireysel⁽⁴⁾, grup⁽⁴⁾ sertifikasyon seçeneklerinde iyi tarım uygulamaları faaliyetinde bulunduğunu tasdik ederiz.

İş bu belge tarihli venolu İyi Tarım Uygulamaları Sertifikasının eki olarak tanzim edilmiştir.

...../201....

Sertifika'yı Düzenleyen

Yetkilendirilmiş Kuruluş Yetkilisi

(Adı Soyadı/ Kaşe ve İmza)

(4) Uygun olmayan seçeneğin üzerine çiziniz.

EK-7

**ÖRTÜALTI ALANLARDA İYİ TARIM UYGULAMALARINA AIT
KAYIT SİSTEMİ BELGESİ**

1- ÇİFTÇİ TALEBİ

..... İl/İlçe Gıda Tarım ve Hayvancılık Müdürlüğüne

2017 yılı içerisinde örtüaltında üretimde bulunmam nedeniyle Bitkisel Üretime Destekleme Ödemesi Yapılmasına Dair Tebliğ (Tebliğ No:...../....) kapsamında yapılacak destekten yararlanmak istiyorum. Bu nedenle 25/6/2014 tarihli ve 29041 sayılı Resmî Gazete’de yayımlanan “Örtüaltı Kayıt Sistemi Yönetmelik” hükümleri çerçevesinde oluşturulan Örtüaltı Kayıt Sistemine 2017 üretim yılına ait arazi bilgilerimin kayıtlı olduğuna dair belgenin tarafıma verilmesini arz ederim.

...../...../.....

İmza :
Adı ve Soyadı :
T.C. Kimlik/Vergi No :

2- İL/İLÇE MÜDÜRLÜKLERİ**A-Başvuruda Bulunan Çiftçiye Ait Bilgiler**

Adı Soyadı /Tüzel Kişi Unvanı	
-------------------------------	--

B-İyi Tarım Uygulamaları Gerçekleştirilen Örtüaltı Alana Ait Bilgiler⁽²⁾

İli	İlçesi	Bucak	Köyü/ Mah.	Belge Tipi (Tapu/ Keşif)	Ada No	Parsel No	ÖKS’de Kayıtlı Örtüaltı No	Üretim Alanı (da)
TOPLAM								

Yukarıdaki bilgiler Örtüaltı kayıt sistemi bilgileri esas alınarak doldurulur

İş bu belge ilgilinin talebi üzerine, örtüaltında iyi tarım uygulamaları desteği başvurusunda kullanılmak üzere düzenlenmiştir.

DÜZENLEYEN	KONTROL EDEN	ONAYLAYAN
Adı – Soyadı: Görevi: Tarih: İmza:	Adı – Soyadı: Görevi: Tarih: İmza:	Adı – Soyadı: Görevi: Tarih: İmza:

EK-8

**YEM BİTKİLERİ DESTEKLEMESİ
TARIM ARAZİSİ BEYAN FORMU**

İLİ :
İLÇESİ :
KÖYÜ / MAHALLESİ :
ADI SOYADI / TİCARİ ÜNVANI :
T.C. KİMLİK NO / VERGİ NO :

Açık kimliğimle birlikte yem bitkileri ekilişi yapacağım arazilerle ilgili bilgileri doğru olarak beyan ediyorum, Destekleme Uygulama Esasları Tebliği gereğince aşağıda beyan ettiğim parsel/parsellere ait yem bitkisi desteklemesinden yararlanmak istiyorum.

.../.../201...

İmza

Sıra No	Yem Bitkisi	Arazinin Bulunduğu Yer (Köy- Mahalle – Mevkii)	Ada No	Parsel No	Beyan Edilen Alan (da)	Çok Yıllık Yem Bitkisi Ekilişleri İçin İlk Tesis Yılı
1						
2						
3						
4						
5						

Teslim Alan Teknik Personelin

Adı Soyadı :

İmza/Tarih :

EK-9

YAPAY ÇAYIR-MERA ÜRETİM PROJESİ

1- PROJENİN ÖZETİ

Projenin Adı : Yapay Çayır Mera Projesi
 Projenin Kuruluş Yeri :
 Projenin Kapasitesi : da
 Projenin Yatırım Tutarı : TL
 Projenin Finansmanı : Özkaynak + Destekleme
 Yatırıma Başlama Tarihi : 201...

2- GENEL BİLGİLER

Şahıs veya Firma Adı :
 Adres :
 Kuruluş Tarihi : 201...
 Kuruluşun Hukuki Şekli : Şahıs
 Bağlı Olunduğu Oda : Ziraat Odası
 Kontrol Tutanak Tarihi : ../.../201...

3- ARAZİNİN KONUMU

Mevkisi :
 Yüzölçümü : da
 Tapu Kaydı :
 Köyü :
 Ada No :/.....
 Parsel No :
 Mülkiyeti : Tapu
 Su Durumu : Sulanabilir

4- PROJENİN TEKNİK ANALİZİ

A- Gelirler
 Verim (yeşil ot) : kg/da
 Satış Fiyatı (yeşil ot) : TL/kg
 Toplam Ekiliş Alanı : da
 Elde Edilen Gelir : TL

B- Giderler
 Maliyet : TL/da
 Sabit Yatırım :
 Toplam Ekiliş Alanı : da
 Toplam Gider : TL
 Bir Yıllık Net Gelir : TL

C- Üniversite/Araştırma Entitüsünce Önerilen Mera Karışım Oranı

- | | | |
|----|-------|------------|
| 1. | Bitki | : -----(%) |
| 2. | Bitki | : -----(%) |
| 3. | Bitki | : -----(%) |
| 4. | Bitki | : -----(%) |

.....
 Mühendis

.....
 Mühendis/Şube Müdürü

ONAY
 ../.../201...

İl/ilçe Müdürü

EK-10

201... YILI YEM BİTKİLERİ DESTEKLEMESİ
KONTROL TUTANAĞI

İLİ :
İLÇESİ :
KÖYÜ / MAHALLESİ :
ADI SOYADI / TİCARİ ÜNVANI :
T.C. KİMLİK NO / VERGİ NO :

Sıra No	Yem Bitkisi	Ada No	Parsel No	Beyan Edilen Alan (da)	*Tespit Edilen Alan (da)	Ekiliş Tarihi	Hasat Tarihi	Açıklama
1								
2								
3								
4								
5								

Parsel/parsellerin basit krokisi eklenecektir.

TEKNİK FLEMAN
KONTROL EDEN KONTROL EDEN

MUHTAR/AZA :

Adı Soyadı :

İmza

Mühür

Adı Soyadı :

İmza :

* Tespit edilen alana parsel alanına beyan edilen alan değil, desteklemeye uygun görülen alan yazılacaktır.

Parsel sayısının fazla olması nedeniyle formun yetersiz kalması hâlinde, tabloya satır eklemek suretiyle krokiler için ek form düzenlenebilir.

EK-11

YURT İÇİ SERTİFİKALI TOHUM KULLANIM DESTEĞİ TALEP FORMU

Tohumluk Sertifikası ve Fatura Bilgileri

1-Fatura Bilgileri

Fatura Numarası	Tarihi	Miktarı (kg)

2-Sertifika Bilgileri

Sertifikasyon Kuruluşunun Adı	Tarihi	Numarası	Tür Adı	Çeşit Adı	Satılan Sertifikalı Tohumluk Miktarı (kg)	Parti Büyüklüğü (kg)	Parti No
	---	S.---					
	---	S.---					
	---	S.---					

Yukarıda sertifikalı tohum ve fatura bilgileri kayıtlı olan toplam _____ kg sertifikalı tohumluğun, aşağıda açık kimliği yazılı çiftçiye satıldığını tasdik ederim.

Tohumluk Bayi

.../.../201...

(Kaşe ve İmza)

Sertifikalı Tohumluk Kullanılan Araziye ait Bilgiler

(Bu kısım çiftçi tarafından doldurulacaktır.)

Sıra No	İli	İlçesi	Köyü	Belge Tipi (Tapu/ Keşif)	Ada No	Parsel No	Parselde Kullanılan Tohumluk Türü	Parselde Kullanılan Tohumluk Miktarı (kg)	Desteklenen Arazi Miktarı	
									(da)	(m ²)

Başvuruda Bulunan Çiftçinin

Adı Soyadı		Baba Adı	
T.C. Kimlik No/Vergi No		Doğum Tarihi	
Cep Telefonu No		Ev Telefonu No	
Adres		İmza	

Formu Teslim Alan Personelin

Adı Soyadı		Tarih	
Ünvanı		İmzası	

EK-12

YURT İÇİ SERTİFİKALI TOHUM/FİDAN ÜRETİMİ DESTEKLEMESİ
YTK TARAFINDAN BEYAN EDİLEN ALIM/SATIM BELGESİ VE SERTİFİKA BİLGİLERİ

TOHUM/FİDAN ÜRETEN GERÇEK VEYA TÜZEL KİŞİLİK (YTK ADI) :	(1)	:							
T.C. KİMLİK NO/VERGİ NO :	(2)	:							

Sıra No	Fatura Bilgileri					Sertifika Bilgileri										
	Alım Satım Belgesi Tarihi	Alım Satım Belgesi Seri No/ Sıra No	Alım Satım Belgesinin Verildiği Kişi Adı Soyadı	Tohumluk (Tohum/Fidan)			Parasal Değeri (TL)	Sertifika İlacı	Sertifika No	Tohumluk						
				Türü	Çeşidi	Birimi Adet/ Kg				Miktarı	Türü	Çeşidi	Birimi Adet/Kg	Miktarı		
(3)	(4)	(5)	(6)	(7)	(8)	(9)	(10)	(11)	(12)	(13)	(14)	(15)	(16)	(17)	(18)	
1/20/...../...../...../...../...../...../...../...../...../...../...../...../...../...../.....
2/20/...../...../...../...../...../...../...../...../...../...../...../...../...../...../.....
3/20/...../...../...../...../...../...../...../...../...../...../...../...../...../...../.....
4/20/...../...../...../...../...../...../...../...../...../...../...../...../...../...../.....
5/20/...../...../...../...../...../...../...../...../...../...../...../...../...../...../.....
6/20/...../...../...../...../...../...../...../...../...../...../...../...../...../...../.....
7/20/...../...../...../...../...../...../...../...../...../...../...../...../...../...../.....
8/20/...../...../...../...../...../...../...../...../...../...../...../...../...../...../.....
9/20/...../...../...../...../...../...../...../...../...../...../...../...../...../...../.....
10/20/...../...../...../...../...../...../...../...../...../...../...../...../...../...../.....
TOPLAM																

Beyan eden YTK adına

Tarih :/...../20....

Adı Soyadı :

İmza :

Kaşe :

Not: (3) nolu sütuna verilen rakamlar bu belge ekine konulacak fatura suretlerine de verilecektir.

EK-13

YURT İÇİ SERTİFİKALI TOHUM/FIDAN ÜRETİMİ DESTEKLEMESİ
ÜRETİLEN VE SERTİFİKALANDIRILAN TOHUM/FIDAN ÜRETİM BİLGİLERİ

Tohum Üreten Gerçek veya Tüzel Kişilik (YTK Adı) (1) :		T.C. Kimlik No/Vergi No (2) :		ÇKS'ye Kayıtlı Olduğu İl/İlçe (3) :		Üretilen Sertifikalı Tohumluğun Türü (4) :		Üretilen Sertifikalı Tohumluğun Çeşidi (5) :		
T.C. Kimlik No/Vergi No		T.C. Kimlik No/Vergi No		ÇKS'ye Kayıtlı Olduğu İl/İlçe		Üretilen Sertifikalı Tohumluğun Türü		Üretilen Sertifikalı Tohumluğun Çeşidi		
Beyanname No (6)	Tohum/Fidan Yetiştiricisinin T.C. Kimlik No/Vergi No (7)		YTK'nın veya YTK ile Sözleşmeli Tohum/Fidan Üretilen Alanın İl (9)		Köy (11)	Ada No (12)	Parsel No (13)	Üretilen Sertifikalı Tohumluğun		Sertifikalandırılan Tohumluğun Ait Olduğu Parseldeki Sertifikalandırılan Miktarı (19)
	T.C. Kimlik No/Vergi No (8)		İlçe (10)	Birim (adet/Kg) (15)	Umulan Tohumluk Miktarı (16)	Ortalama Verim (..../Da) (17)	Sertifikanın Numarası (18)			
							TOPLAM			

Beyan eden YTK adına

Tarih :/...../20....

Adı Soyadı :

İmza :

Kaşe :

EK-14

YURT İÇİ SERTİFİKALI TOHUM ÜRETİMİ DESTEKLEMESİ
YETKİLENDİRİLMİŞ TOHUMCULUK KURULUŞU DETAYINDA BİLGİLER

İht :

İlçe Adı	Tohum Üreten Gerçek veya Tüzel Kişilik (YTK)				Üretilen Sertifikalı Tohumluğun			Desteklemeye Esas Üretilen Tohumluk	
	YTK Adı	T.C. Kimlik No	Vergi No	YTK Belgesinin Son Geçerlilik Tarihi	Türü	Çeşidi	Sınıfı	Miktarı (Kg)	Destekleme Tutarı (TL)
(1)	(2)	(3)	(4)	(5)	(6)	(7)	(8)	(9)	(10)
			/20.....					
			/20.....					
			/20.....					
			/20.....					
			/20.....					
			/20.....					
			/20.....					
			/20.....					
			/20.....					
					Genel Toplam				

Not: Her kuruluştan sonra toplam alınacaktır

Düzenleyenler

Adı-Soyadı
Görevi
Tarih
İmza

Kontrol Eden

Onaylayan

...../20.....

...../20.....

...../20.....

EK-15

**YURT İÇİ SERTİFİKALI FİDAN ÜRETİMİ DESTEKLEMESİ
YETKİLENDİRİLMİŞ TOHUMCULUK KURULUŞU DETAYINDA BİLGİLER**

İli :

İlçe Adı	Fidan Üreten Gerçek veya Tüzel Kişilik (YTK)				Üretilen Sertifikalı Fidanın		Desteklemeye Esas Üretilen Fidan	
	YTK Adı (2)	T.C. Kimlik No (3)	Vergi No (4)	YTK Belgesinin Son Geçerlilik Tarihi (5)	Türü (6)	Çeşidi (7)	Miktarı (adet) (8)	Destekleme Tutarı (TL) (9)
			/20....				
			/20....				
			/20....				
			/20....				
			/20....				
			/20....				
			/20....				
			/20....				
					Genel Toplam			

Not: Her kuruluşun sonra toplam alınacaktır

Adı-Soyadı

Görevi

Tarih

Düzenleyenler

Kontrol Eden

Onaylayan

...../20....

...../20....

...../20....

EK-16

YURT İÇİ SERTİFİKALI TOHUM ÜRETİM DESTEĞİ SERTİFİKA SINIFI DETAYINDA BİLGİLER

Tebliğ Dönemi :
İl Adı :

İlçe Adı	Tohum Üreten Gerçek veya Tüzel Kişilik (T.C. Kimlik No/Vergi No)	Üretilen Sertifikalı Tohumun		Sertifikanın			Sertifika Sınıfına Göre Destekleme Birim Fiyatı (TL/kg)	Sertifikalandırılan Tohum Miktarı (kg)	Desteklemeye Esas	
		Türü	Çeşidi	Numarası	Tarihi	Sınıfı			Sertifikalı Tohum Miktarı (kg)	Toplam Tutar (TL)
(1)	(2)	(3)	(4)	(5)	(6)	(7)	(8)	(9)	(10)	(11)
							Genel Toplam			

Not: TBS üzerinden alınacaktır.

Düzenleyenler

Kontrol Eden

Onaylayan

Adı - Soyadı :
Görevi :
Tarih :
İmza :

EK-17

SERTİFİKALI FİDAN ÜRETİM DESTEĞİ SERTİFİKA SINIFI DETAYINDA BİLGİLER

Tebliğ Dönemi :
İl Adı :

İlçe Adı	Fidan Üreten Gerçek veya Tüzel Kişilik (T.C. Kimlik No/Vergi No)		Üretilen Sertifikalı Fidanın			Sertifikanın		Destekleme Birim Fiyatı (TL/adet)	Sertifikalendirilen Fidan Miktarı (adet)	Desteklemeye Esas	
	(1)	(2)	Türü	Çeşidi	Numarası	Tarihi	Sınıfı			Sertifikalı Fidan Miktarı (adet)	Toplam Tutarı (TL)
			(3)	(4)	(5)	(6)	(7)	(8)	(9)	(10)	(11)
								Genel Toplam			

Not: TBS üzerinden alınacaktır.

Düzenleyenler

Kontrol Eden

Onaylayan

Adı – Soyadı :
Görevi :
Tarih :
İmza :

EK-18

BAHÇE TESİSİ TESPİT TUTANAĞI

Adı ve Soyadı										
T.C. Kimlik No										
Telefon No										
Adresi										

Sıra No	İl Adı	İlçe Adı	Ada	Parsel	Fidan/Fide Türü	Toplam Ağaç Sayısı (Fidan/Fide/Anepfistüğü/Çöğürü/Aşılama)	Sertificali Alan (da)	Standart Alan (da)	Toplam Alan (da)
					Toplam				

Yukarıda bilgileri verilen çiftçinin belirtilen alanda destekleme kapsamına alınması uygundur.

DÜZENLEYENLER

Adı ve Soyadı :	Adı ve Soyadı :
Görevi :	Görevi :
Tarih :	Tarih :
İmzası :	İmzası :

EK-20

TAAHHÜTNAME -2

İL/İLÇE GIDA, TARIM VE HAYVANCILIK MÜDÜRLÜĞÜNE

5/6/2017 tarihli ve 2017/10465 sayılı Bakanlar Kurulunca yürürlüğe konulan 2017 Yılında Yapılacak Tarımsal Desteklemelere İlişkin Karar ve ilgili Tebliğ gereğince 2017 yılı sertifikalı fidan/fide ve/veya standart fidan kullanımı desteğinden yararlanmak için;

- a) Bütün bilgi ve belgelerin gerçek olduğunu,
- b) Askı icmalarını süresi içinde kontrol edeceğimi,
- c) Askı süresi içinde itiraz etmediğim takdirde, kesinleşmiş bilgilerin doğruluğunu kabul edeceğimi,
- ç) Bahçe tesisimi Bakanlığın uygun gördüğü sürece her yıl kontrol ettireceğimi,
- d) Kapama bahçe tesisimi sökmeyeceğimi,
- e) Tesisin kapama bahçe özelliğini devam ettireceğimi,
- f) Kiraya vermem veya satmam halinde bilgi vereceğimi,
- g) Ödemeyi haksız aldığının tespit edilmesi, kapama bahçedeki fidan/fideleri mücbir sebep olmadığı halde tarafımca sökülmesi, mücbir sebep olsa dahi bilgi vermeden tarafımca sökülmesi, kiralama nedeniyle el değiştirmesi durumunda destekleme ödemesine konu ürün dışında başka bir ürünün ekim veya dikiminin yapıldığının tespit edilmesi, tesisin kapama bahçe özelliğini kaybetmesi halinde, söz konusu ödemeyi; ödeme tarihinden itibaren 21/7/1953 tarihli ve 6183 sayılı Amme Alacaklarının Tahsil Usulü Hakkında Kanununun 51 inci maddesinde belirtilen gecikme zammı oranları dikkate alınarak hesaplanan kanunî faizi ile birlikte anılan Kanun hükümlerine göre geri vermeyi kabul ve taahhüt ederim.

Yapılacak ödemenin ÇKS'de kayıtlı olduğum yerdeki banka şubesine gönderilmesini arz ederim.

...../...../.....

İmza

Adı ve Soyadı :

T.C. Kimlik No :

Telefon No :

Adresi :

EK-21

**SATIŞ YOLU İLE BAHÇENİN EL DEĞİŞTİRMESİNE İLİŞKİN TAAHHÜTNAME
(TAAHHÜTNAME-3)**

İL/İLÇE GIDA TARIM VE HAYVANCILIK MÜDÜRLÜĞÜNE

Kimlik Bilgileri	Bahçeyi Devreden	Bahçeyi Devralan
Adı ve Soyadı		
T.C. Kimlik No		
Telefon No		
Adresi		

Sertifikalı fidan/fide ve standart fidan ile tesis edilmiş olan ve bahçenin satışı ile devren aldığım tesisin; kapama bahçe özelliğini devam ettireceğimi ve sökmeyeceğimi, Bakanlığın uygun gördüğü sürece her yıl kontrol ettireceğimi, mücbir sebep durumunda 5 gün içinde il/ilçe müdürlüğüne yazılı olarak bildirimde bulunacağımı, kiralama veya satış nedeniyle el değiştirmesi durumunda il/ilçe müdürlüğüne bilgi vereceğimi, destekleme ödemesine konu ürün dışında başka bir ürün yetiştirmeyeceğimi, aksi tespit edilmese halinde, söz konusu kapama bahçeye yapılan destekleme ödemesini, ödeme tarihinden itibaren 21/7/1953 tarihli ve 6183 sayılı Amme Alacaklarının Tahsil Usulü Hakkında Kanununun 51 inci maddesinde belirtilen gecikme zammı oranları dikkate alınarak hesaplanan kanunî faizi ile birlikte anılan Kanun hükümlerine göre geri vermeyi kabul ve taahhüt ederim.

DEVREDEN

DEVRALAN

Tarih
İmzaTarih
İmza

İmzalar yukarıda belirtilen şahıslara aittir.

.....

.....
İl/İlçe Gıda, Tarım ve Hayvancılık Müdürü

EK-22

**SERTİFİKALI FİDAN/FİDE VE STANDART FİDAN KULLANIM DESTEĞİ
TALEP FORMU**

Sertifikalı Fidan/Fide, Standart Fidan ve Üretim Materyali Fatura Bilgileri
(Bu kısım yetkili satıcı veya kamu kuruluş yetkilisi tarafından doldurulacaktır)

Sertifikalı / Standart Fidan ve Sertifikalı Fide Sertifika Bilgileri	Türü			
	Anaç ve Çeşidi			
	Fidan Sınıfı (sertifikalı/standart)			
	Parti Büyüklüğünü Temsil Eden Miktarı (adet)			
Sertifika Bilgileri	Sertifikasyon Kuruluşunun Adı	Sertifikalı / Standart Fidan ve Sertifikalı Fide Sertifika Bilgileri		
		Tarihi	Numarası	Parti Numarası
	/...../20...		TR- - - - - - - - - - / - - - - -
Fatura Bilgileri	Fatura Numarası			
	Tarihi			
	Miktarı (adet)			

Yukarıda bilgileri kayıtlı olan _____ türüne ait toplam _____ adet sertifikalı fidan/fide, standart fidan veya üretim materyalinin aşağıda açık kimliği yazılı üreticiye satıldığını/verildiğini tasdik ederim.

.....
Üretici/Tohumluk Bayii/ Kamu Kuruluşu Yetkilisi Adı-Soyadı
(Kaşe ve İmza)

Sertifikalı Fidan/Fide, Standart Fidan veya Sertifikalı Üretim Materyali Kullanılan Araziye ait Bilgiler
(Bu kısım lar çiftçi tarafından doldurulacaktır)

Tesisin Kurulacağı							Kullanılan Fidan/Fide/ Üretim Materyali Miktarı	Desteklenen Arazi Miktarı	
Sıra No	İl	İlçe	Belde/Mahalle / Köy	Belge Tipi (Tapu/ Keşif)	Ada No	Parsel No		(Adet)	(da)
1									
2									
3									

Başvuruda Bulunan Üreticinin

Adı ve Soyadı	T.C. Kimlik No	Baba Adı	Doğum Tarihi	Vergi No
	□□□□□□□□□□	/...../.....	□□□□□□□□□□
Telefon Numarası		Adresi		
Tarih/...../.....	İmzası		

Formu Teslim Alan Personelin

Adı Soyadı		Tarih	
Ünvanı		İmzası	

EK-24

GELENEKSEL ZEYTİN BAHÇESİ GENÇLEŞTİRME BUDAMASI ÖNCESİ
TESPİT TUTANAĞI

Çiftçinin Adı Soyadı	T.C. Kimlik No	Baba Adı	Tespit Tarihi
			.../.../20...

Arazi Bilgileri

İli :
İlçesi :
Köy/mahalle :

Sıra no	Ada no	Parsel no	Zeytinlik Tapu Hisse Alanı (da)	Gençleştirme Budaması Yapılacak Alan (da)	Parseldeki Toplam Ağaç Sayısı (adet)	Gençleştirme Budaması Yapılması Gereken Ağaç Sayısı (adet)
TOPLAM						

Yukarıda kimlik ve arazi bilgileri bulunan çiftçinin başvuruda bulunduğu parseller için mahallinde yapılan kontrol sonucunda toplam dekar alanda, toplam..... adet ağacın gençleştirme budaması yapılması uygun görülmüştür. .../.../20...

İş bu tutanak mahallinde tarafımızdan tanzim ve imza edilmiştir.

Teknik Eleman

Teknik Eleman

Çiftçi

Muhtar

*Bu form Ek-23'deki bilgiler esas alınarak düzenlenir.

**Farklı köylerde/mahallelerde bulunan parseller için köy/mahalle bazında bu form ayrı ayrı tanzim edilecektir.

EK-25

GELENEKSEL ZEYTİN BAHÇESİ GENÇLEŞTİRME BUDAMASI SONRASI
KONTROL TUTANAĞI

Çiftçinin Adı Soyadı	T.C. Kimlik No	Baba Adı	Tespit Tarihi
			.../.../20...

Arazi Bilgileri

İli :
İlçesi :
Köy/mahalle :

Sıra No	Ada No	Parsel No	Zeytinlik Tapu Hisse Alanı (da)	Parseldeki Toplam Ağaç Sayısı (adet)	Gençleştirme Budaması Yapılması Gereken Ağaç Sayısı (adet)	Gençleştirme Budaması Yapılan Ağaç Sayısı (adet)	Desteğe Tabii Gençleştirme Budaması Yapılan Alan (da)
TOPLAM							

Yukarıda kimlik ve arazi bilgileri bulunan çiftçinin başvuruda bulunduğu parseller için mahallinde yapılan kontrol sonucunda toplam dekar alanda, toplam..... adet ağacın gençleştirme budaması yapılmıştır.

İş bu tutanak mahallinde tarafımızdan tanzim ve imza edilmiştir. .../.../20...

Teknik Eleman

Teknik Eleman

Çiftçi

Muhtar

*Bu form EK-24'deki bilgiler esas alınarak düzenlenir.

**Farklı köylerde/mahallelerde bulunan parseller için köy/mahalle bazında bu form ayrı ayrı tanzim edilecektir.

EK-26
İTİRAZ DİLEKÇE ÖRNEĞİ

Bu belge askı sürecinde itirazda bulunarak organik tarım sürecindeki arazi ve ürün bilgilerini düzelttirmek isteyen çiftçi tarafından bağlı olduğu yetkilenmiş kuruluşuna ÇKS'den alınan onaylı 2017 üretim yılına ait ÇKS Belgesi ile beraber verilecektir.

..... **Kontrol ve Sertifikasyon Kuruluşuna**

Bitkisel Üretime Destekleme Ödemesi Yapılmasına Dair Tebliğ (Tebliğ No: 2017/....) hükümleri gereğince, organik tarım destekleme ödemesine ilişkin askı sürecinde organik tarım faaliyetinde bulunduğum bilgilerimin eksik veya hatalı olduğu görülmüştür.

..... sayılı Bakanlar Kurulu Kararı doğrultusunda kuruluşunuzla sözleşmeli çiftçi olarak organik tarım faaliyetinde bulunduğum bilgilerimin Organik Tarım Bilgi Sisteminde düzeltilmesini arz ederim. /...../

İmza :

Adı ve Soyadı :

T.C. Kimlik/Vergi No :

Adresi _____ :

Telefon _____ :

EKLER _____ :

ÇKS'den alınan onaylı 2017 üretim sezonuna ait ÇKS Belgesi

EK-27

İLGİLİ ÜRETİCİLERE ÖDENMEK ÜZERE GÖNDERİLEN İLAMA BAĞLI DESTEKLEME ÖDEMELERİ TABLOSU

Davacı	T.C. Kimlik Numarası/Vergi Kimlik No	Davalı	İli/ İlçesi	MaHKeme Adı	Esas No/ Karar No	Destekleme Türü	Ürün Adı/ Ürün Yılı	Yasal Faiz Tarihi	Destek Tutarı (TL)	Yargılama Gideri/ Vekalet Ücreti (TL)	Toplam (TL)
GENEL TOPLAM											

Onaylayan

Kontrol Eden

Düzenleyenler

Adı – Soyadı :
 Görevi :
 Tarih :
 İmza :

EK-28**TOPRAK ANALİZİ DESTEĞİ
BAŞVURU DİLEKÇESİ**

..... İl Gıda, Tarım ve Hayvancılık Müdürlüğüne

5488 sayılı Tarım Kanunu'nun 19'uncu maddesi ve Bitkisel Üretim Destekleme Ödemesi Yapılmasına Dair Tebliğ (Tebliğ No: 2017/...) gereğince Tarımsal Amaçlı Toprak, Bitki ve Sulama Suyu Analiz Laboratuvarlarının Kuruluş, Yetki ve Denetim Genelgesi (2013/1) ve söz konusu Tebliğ (2017/...) hükümlerine uyacak şekilde yapmış olduğum toprak analizleri için verilecek desteklemelerden yararlandırılmam ve bu ödemelerin T.C. Ziraat Bankasında açılan/açılacak hesabıma aktarılması için gereğini arz ederim.

Söz konusu ödemeyi Karar, Tebliğ ve Genelge esaslarına aykırı olarak haksız yere aldığımı tespit edilmesi halinde, ödeme tarihinden itibaren 21/7/1953 tarihli ve 6183 sayılı Amme Alacaklarının Tahsil Usulü Hakkında Kanununun 51 inci maddesinde belirtilen gecikme zammı oranları dikkate alınarak hesaplanan kanunî faizi ile birlikte anılan Kanun hükümlerine göre geri vermeyi kabul ve taahhüt ederim. /..... /201...

Laboratuvarın Adı :
Vergi Numarası :
Yetkilisinin Adı Soyadı :
T.C. Kimlik No :
Adresi :
İmza :

EK-29

MUVAFKATNAME-1

2017 üretim yılında, muris tarafından tarımsal faaliyette bulunulan ve usulüne uygun olarak Bakanlık kayıt sistemlerine kayıtları tamamlanan bilgiler kapsamında, destekleme talep formunda (EK-4) işaretlemiş olduğum desteklemelerden ilgili Tebliğ maddesi gereğince yararlandırılmamı ve bu ödemelerin bankada muris adına açılan veya açılacak olan hesaba aktarılması için gereğini arz ederim.

Destekleme müracaatlarına ilişkin istenilen belgeleri Tebliğde belirtilen süresi içerisinde il/ilçe müdürlüğüne teslim etmediğim takdirde desteklemelerden yararlandırılmayacağımı, ayrıca ödemeye ilişkin düzenlenen ve askıya çıkarılan icmallere, askı süresi içerisinde itiraz etmediğim takdirde kesinleşmiş icmal bilgilerinin doğruluğunu kabul etmiş sayılacağımı, söz konusu ödemeyi 2017/... sayılı Tebliğ esaslarına aykırı olarak haksız yere aldığımın tespit edilmesi halinde, ödeme tarihinden itibaren 21/7/1953 tarihli ve 6183 sayılı Amme Alacaklarının Tahsil Usulü Hakkında Kanununun 51 inci maddesinde belirtilen gecikme zammı oranları dikkate alınarak hesaplanan kanunî faizi ile birlikte anılan Kanun hükümlerine göre geri vermeyi kabul ve taahhüt ederim./...../201...

Ekte sunulan Mahkemesi/Noterliği Karar No/Numaralı veraset ilamına göre;

Muvafakat alan ve varisler adına başvuru evrakını teslim eden hissedarın

Adı ve Soyadı	T.C. Kimlik No	Telefon	Adresi	İmza

Muvafakat veren hissedarların

Adı ve Soyadı	T.C. Kimlik No	Telefon	Adresi	İmza

(Veraset ilamında bulunan tüm hissedar bilgileri yazılacaktır)

Evrak Kayıt Tarihi :

Evrak Kayıt Numarası :

Dilekçe Kabul Eden Personel :

İLÂN BÖLÜMÜ

(İlanlarla ilgili müracaatlar Başbakanlık Basımevi Döner Sermaye İşletmesi Müdürlüğüne yapılır.)

ARTIRMA, EKSİLTME VE İHALE İLÂNI

GAYRİMENKULLER SATILACAKTIR

Sosyal Güvenlik Kurumu Başkanlığından:

Mülkiyeti Kurumumuza ait aşağıda tapu bilgileri yazılı gayrimenkullerin, Sosyal Güvenlik Kurumu Taşınmazlar Yönetmeliğinin 21, 22 ve 23 üncü maddelerine göre açık artırma usulü ile satışı yapılacaktır.

Kurumumuz 2886 Devlet İhale Kanununa tabi olmayıp gayrimenkul satış ihalesini yapıp yapmamakta tamamen serbesttir. Satış ihalesi ile ilgili verilen bilgiler taahhüt niteliğinde olmayıp genel bilgi mahiyetindedir.

İhaleye katılmak isteyenler, taşınmazın ihale dokümanını, İdarenin adresinde bedelsiz olarak görebilir. Satın alınmak istenilen gayrimenkul için belirlenen Şartname satın alma bedeli; tahsilata yetkili bankalara “Sosyal Güvenlik Kurumuna ödeme yapma” talebiyle müracaatta bulunarak, “Beyana dayalı Tahsilat” menüsünden T.C.K.N. veya Vergi Numarası ile 1008 kodundan yararlanarak, Kurumun İnşaat ve Emlak Daire Başkanlığının Adakale Sok. No: 30 Kızılay/ANKARA adresinden alınması zorunludur.

Teminat olarak, Devlet İhale Kanunu ile Kamu İhale Kanununda belirlenen tekdüveldeki Türk parası, 19/10/2005 tarihli ve 5411 sayılı Bankacılık Kanunu kapsamındaki kurum ve kuruluşlar tarafından verilen süresiz kesin teminat mektupları, Resmî Gazete’de belirlenen günlük bedellenen üzerinden Hazine Müsteşarlığına ihraç edilen devlet iç borçlanma senetleri ve bu senetlerin yerine geçen belgeler kabul edilir. Başka teminatlar kabul edilmez.

Teklif ve belgeler, ihale günü, ihale saatine kadar ihalemin yapılacağı Sosyal Güvenlik Kurumu İnşaat ve Emlak Daire Başkanlığı, Adakale Sok. No: 30 Kızılay/ANKARA adresine teslim edilecektir. Daha fazla bilgi almak isteyenler Kuruma ait 0312 585 61 43 / 585 61 45 no.lu telefonlardan bilgi alabilirler.

İhale Komisyonuna bizzat müracaat edilerek ihaleye iştirak edilir. Posta ve başka yöntemlerle ihaleye iştirak edip ihaleye katılmayan teklif sahibinin teklifi son ve kesin teklif olarak kabul edilir. İhale gün ve saatinden sonra İdareye ulaşan teklif ve belgeler değerlendirilmeye alınmaz.

ŞANLIURFA İLİNDE KAYITLI SATIŞ İHALESİ YAPILACAK OLAN GAYRİMENKULLER

İl	İlçe	Mahalle	Ada	Parsel	Y. ölçümü (m ²)	Niteliği	Günü	Saati	Şartname Bedeli (TL)	Muhammen Bedel (TL)	Teminat
											Tutan (TL)
Şanlıurfa	Merkez	Kaleboynu	4088	6	1.002,45	Arsa	09.10.2017	09:15	150,00	902.200,00	45.110,00
Şanlıurfa	Merkez	Kaleboynu	4088	7	903,83	Arsa	09.10.2017	10:00	150,00	768.300,00	38.415,00
Şanlıurfa	Merkez	Kaleboynu	4088	8	750,00	Arsa	09.10.2017	10:45	150,00	600.000,00	30.000,00

İl	İlçe	Mahalle	Ada	Parsel	Y. ölçümü (m ²)	Niteliği	Günü	Saati	Şartname Bedeli (TL)	Muhammen Bedel (TL)	Teminat Tutan (TL)
Şanlıurfa	Merkez	Kaleboynu	4088	9	903,83	Arsa	09.10.2017	11:30	150,00	723.100,00	36.155,00
Şanlıurfa	Merkez	Kaleboynu	4088	10	945,74	Arsa	09.10.2017	13:45	150,00	803.900,00	40.195,00
Şanlıurfa	Merkez	Kaleboynu	4088	11	832,02	Arsa	09.10.2017	14:30	150,00	707.200,00	35.360,00
Şanlıurfa	Merkez	Kaleboynu	4927	2	1.792,94	Arsa	09.10.2017	15:15	150,00	1.434.400,00	71.720,00
Şanlıurfa	Merkez	Yenice	4929	2	418,54	Arsa	09.10.2017	16:00	150,00	628.000,00	31.400,00
Şanlıurfa	Merkez	Yenice	4929	3	265,96	Arsa	10.10.2017	09:15	150,00	399.000,00	19.950,00
Şanlıurfa	Merkez	Yenice	4930	2	945,42	Arsa	10.10.2017	10:00	150,00	756.300,00	37.815,00
Şanlıurfa	Merkez	Yenice	4930	3	750,00	Arsa	10.10.2017	10:45	150,00	600.000,00	30.000,00
Şanlıurfa	Merkez	Yenice	4930	4	945,42	Arsa	10.10.2017	11:30	150,00	756.300,00	37.815,00
Şanlıurfa	Merkez	Yenice	4931	2	751,39	Arsa	10.10.2017	13:45	150,00	601.100,00	30.055,00
Şanlıurfa	Merkez	Yenice	4931	3	760,52	Arsa	10.10.2017	14:30	150,00	608.400,00	30.420,00
Şanlıurfa	Merkez	Yenice	4931	4	760,55	Arsa	10.10.2017	15:15	150,00	608.400,00	30.420,00
Şanlıurfa	Merkez	Yenice	4931	5	751,39	Arsa	10.10.2017	16:00	150,00	601.100,00	30.055,00
Şanlıurfa	Merkez	Yenice	4933	2	922,78	Arsa	11.10.2017	09:15	150,00	784.000,00	39.200,00
Şanlıurfa	Merkez	Yenice	4933	4	803,64	Arsa	11.10.2017	10:00	150,00	804.000,00	40.200,00
Şanlıurfa	Merkez	Yenice	4494	7	2.018,00	Arsa	11.10.2017	10:45	150,00	404.000,00	20.200,00
Şanlıurfa	Merkez	Yenice	4494	8	2.018,00	Arsa	11.10.2017	11:30	150,00	404.000,00	20.200,00
Şanlıurfa	Merkez	Yenice	4494	9	2.018,00	Arsa	11.10.2017	13:45	150,00	404.000,00	20.200,00
Şanlıurfa	Merkez	Yenice	4494	10	2.018,00	Arsa	11.10.2017	14:30	150,00	404.000,00	20.200,00
Şanlıurfa	Merkez	Yenice	4494	11	2.018,00	Arsa	11.10.2017	15:15	150,00	404.000,00	20.200,00
Şanlıurfa	Merkez	Yenice	4494	12	2.017,00	Arsa	11.10.2017	16:00	150,00	363.000,00	18.150,00

İl	İlçe	Mahalle	Ada	Parsel	Y. ölçümü (m ²)	Niteliği	Günü	Saati	Şartname Bedeli (TL)	Muhammen Bedel (TL)	Teminat Tutan (TL)
Şanlıurfa	Merkez	Yenice	4496	1	2.281,91	Arsa	12.10.2017	09:15	150,00	411.000,00	20.550,00
Şanlıurfa	Merkez	Yenice	4496	2	2.280,00	Arsa	12.10.2017	10:00	150,00	456.000,00	22.800,00
Şanlıurfa	Merkez	Yenice	4496	3	2.280,00	Arsa	12.10.2017	10:45	150,00	456.000,00	22.800,00
Şanlıurfa	Merkez	Yenice	4496	4	2.280,00	Arsa	12.10.2017	11:30	150,00	456.000,00	22.800,00
Şanlıurfa	Merkez	Yenice	4496	5	2.280,00	Arsa	12.10.2017	13:45	150,00	456.000,00	22.800,00
Şanlıurfa	Merkez	Yenice	4496	6	2.280,00	Arsa	12.10.2017	14:30	150,00	456.000,00	22.800,00
Şanlıurfa	Merkez	Yenice	4496	7	2.280,00	Arsa	12.10.2017	15:15	150,00	456.000,00	22.800,00
Şanlıurfa	Merkez	Yenice	4496	8	2.280,00	Arsa	12.10.2017	16:00	150,00	456.000,00	22.800,00
Şanlıurfa	Merkez	Yenice	4496	9	2.280,00	Arsa	13.10.2017	09:15	150,00	456.000,00	22.800,00
Şanlıurfa	Merkez	Yenice	4496	10	2.280,00	Arsa	13.10.2017	10:00	150,00	456.000,00	22.800,00
Şanlıurfa	Merkez	Yenice	4932	3	1.253,11 (A. Payı: 9/80)	Dükkan (11, 14, 17, 19 ve 21 no.lu B.B.)	13.10.2017	10:45	150,00	360.000,00	18.000,00
Şanlıurfa	Viranşehir	Yenişehir	453	1	3.077,00	Tapu Kayıt: Dört Blokta Müteşekkil Bahçeli İki Katlı On Altı Daireli Mesken Mevcut Hali: Arsa	13.10.2017	14:30	150,00	6.154.000,00	307.700,00
Şanlıurfa	Akçakale	Koruklu	119	3	31.194,72	Tarla	13.10.2017	15:15	150,00	1.560.000,00	78.000,00

** Resmî Gazete'nin 11 Eylül 2014 tarihli ve 29116 sayılı nüshasıyla yürürlüğe giren 6552 sayılı İş Kanunu ile Bazı Kanun ve Kanun Hükmünde Kararnamelerde Değişiklik Yapılması İle Bazı Alacakların Yeniden Yapılandırılmasına Dair Kanun'un 27. Maddesine istinaden KDY'den muaftır.

ÇEŞİTLİ İLÂNLAR

Bandırma Gümrük Müdürlüğünden:

İLANEN TEBLİGATTIR

Georgi GEORGIEV isimli şahıs adına kayıtlı olarak 15220100T357260 tescil sayıya kayden Kapıkule Yolcu Salonu Gümrük Müdürlüğünden 22.10.2015 tarihinde yurda girişi yapılan ve 19.04.2016 tarihine kadar yurttan kalma süresi verilen 2002 model CA 8371 MC plakalı BMW marka araç süresi içerisinde yurt dışı edilememesi sonucu Balıkesir İl Emniyet Müdürlüğü görevlilerince el konularak Müdürlüğümüze teslim edilmiştir.

Buna göre; söz konusu aracı başka şahsın kullandığı, aracı yurda getiren kişinin ilgili gümrük idaresine taşıtsız çıkış taahhütnameyi vermeden ve aracın ilgili gümrük idareleri gözetimine bırakılmadan yurt dışına çıkış yaptığı ve halen yurt dışında olduğu, EGM yolcu sorgulama programından yapılan sorgulamadan tespit edildiğinden, 5326 sayılı Kabahatler Kanununun 14/1 maddesi ile Geçici İthal Edilen Kara Taşıtlarına İlişkin 1 Seri No'lu Gümrük Genel Tebliğinin 19/1 maddesinin ihlal edilmesi nedeniyle, 4458 sayılı Gümrük Kanununun 238/1 md tatbik edilerek 29.06.2017 tarihli, 17160600CK000172 sayılı ceza kararı tanzim edilmiş ancak, adı geçen şahsın yeterli yurt içi ve yurt dışı adreslerinin tespit edilemediğinden tebligat yapılamamıştır.

Bu nedenle 29.06.2017 tarihli, 17160600CK000172 sayılı ceza kararı muhteviyatı 1.341,00 TL'nin (30) gün içinde Bandırma Gümrük Müdürlüğü'ne ödenmesi, tebligatın yayımlandığı tarihten itibaren 7 gün sonunda ilanen tebligatın yapılmış sayılacağı 7201 Sayılı Tebligat Kanununun 28 ve müteakip maddeleri uyarınca ilanen tebligat olunur.

8112/1-1

İLANEN TEBLİGATTIR

Nikolay GENOV isimli şahıs adına kayıtlı olarak 16220100T135510 tescil sayıya kayden 25.06.2016 tarihinde Kapıkule Yolcu Salonu Gümrük Müdürlüğünden yurda girişi yapılan ve 23.09.2016 tarihine kadar yurttan kalma süresi verilen 2003 model A 7350 MB plakalı Nissan marka aracın süresi içerisinde yurt dışı edilememesi sonucu Balıkesir İl Emniyet Müdürlüğü görevlilerince el konularak Müdürlüğümüze teslim edilmiştir.

Buna göre; söz konusu aracı başka şahsın kullandığı, aracı yurda getiren kişinin ilgili gümrük idaresine taşıtsız çıkış taahhütnameyi vermeden ve aracın ilgili gümrük idareleri gözetimine bırakılmadan yurt dışına çıkış yaptığı ve halen yurt dışında olduğu, EGM yolcu sorgulama programından yapılan sorgulamadan tespit edildiğinden, 5326 sayılı Kabahatler Kanununun 14/1 maddesi ile Geçici İthal Edilen Kara Taşıtlarına İlişkin 1 Seri No'lu Gümrük Genel Tebliğinin 19/1 maddesinin ihlal edilmesi nedeniyle, 4458 sayılı Gümrük Kanunu'nun 238/1 md tatbik edilerek 18.07.2017 tarihli, 17160600CK000180 sayılı ceza kararı tanzim edilmiş ancak, adı geçen şahsın yeterli yurt içi ve yurt dışı adreslerinin tespit edilemediğinden tebligat yapılamamıştır.

Bu nedenle; 18.07.2017 tarihli, 17160600CK000180 sayılı ceza kararı muhteviyatı 1.715,00- TL'nin (30) gün içinde Bandırma Gümrük Müdürlüğüne ödenmesi, tebliğ yayımlandığı tarihten itibaren 7 gün sonunda ilanen tebligatın yapılmış sayılacağı 7201 Sayılı Tebligat Kanununun 28 ve müteakip maddeleri uyarınca ilanen tebligat olunur.

8113/1-1

Kültür ve Turizm Bakanlıđından:**DİYARBAKIR KÜLTÜR VARLIKLARINI
KORUMA BÖLGE KURULU****KARAR**

Toplantı Tarihi ve No : 10.07.2017-187

TOPLANTI YERİ

Karar Tarihi ve No : 10.07.2017-4881

DİYARBAKIR

Dosya No : 47.00.424

Mardin ili Merkez, Artuklu İlçesi, Kentsel Sit Alanına yönelik hazırlanan “Koruma Amaçlı İmar Planı” çerçevesinde yerinde yapılan incelemelerde tescilli taşınmazların güncellenmesi ve sehven yapılmış olan tapu kayıt bilgilerine ilişkin; Gayrimenkul Eski Eserler Anıtlar Yüksek Kurulunun 21.09.1979 gün ve A-1933 sayılı kararı, Kültür ve Tabiat Varlıklarını Koruma Yüksek Kurulunun 31.05.1985 gün ve 1425 sayılı kararı, Kültür Varlıkları ve Müzeler Genel Müdürlüğü’nün 14.12.2015 gün ve 233525 sayılı yazısı, Diyarbakır Kültür Varlıklarını Koruma Bölge Kurulu uzmanlarının 07.07.2017 gün ve 2354 sayılı raporu okundu. Ekleri (Tescil Fişi) ve konuya ilişkin bilgi belgeler incelendi. Yapılan görüşmeler sonunda;

Mardin ili Merkez, Artuklu İlçesi, Kentsel Sit Alanına yönelik hazırlanan “Koruma Amaçlı İmar Planı” çerçevesinde yerinde yapılan incelemelerde tespit edilen; Mardin ili Merkez, Artuklu İlçesi sınırları içerisinde kalan korunması gerekli taşınmaz kültür varlıklarının yapı grupları, envanter numaraları ve tapu kayıtlarında sehven yapılan hataların ekli listedeki şekliyle düzeltilmesine, bu taşınmazlara ait güncellenen tescil fişlerinin uygun olduğuna karar verildi.

Mardin ili, Artuklu ilçesi sınırları içinde kalan tescilli ve tescili güncellenen taşınmazların listesi

SIRA NO	ENVANTER NO	İL	İLÇE	ADI	MARHALLE	ADRES	PAFTA	ADA	PARSEL	TARİHİ	YAPIL GRUBU
1	1	MARDİN	ARTUKLU	Zaviye Medresesi	Medrese Mahallesi	Medrese Mahallesi		28	1	21.09.1979 A-1933 (31.06.2011/3944) 19.06.2006/344	I Grup
2	2	MARDİN	ARTUKLU	Konut	Çakık Mahallesi	249 sok	31.32 K.29	29	14	(31.06.2011/3944)	II Grup
3	3	MARDİN	ARTUKLU	Konut	Medrese Mahallesi	Medrese Mah 253 Sok No 50		103	1	21.09.1979 A-1933 (31.06.2011/3944)	II Grup
4	4	MARDİN	ARTUKLU	Konut	Gül Mahallesi	Medrese Mah 254 Sok No 14-16		621	94	21.09.1979 A-1933 (31.06.2011/3944)	II Grup
5	5	MARDİN	ARTUKLU	Konut	Medrese Mahallesi	Medrese Mahallesi		102	29-31	18.05.2006/28 18.05.2006/29 (31.06.2011/3944) 04.04.2017/4666	II Grup
6	6	MARDİN	ARTUKLU	Zaviye	Medrese Mahallesi	Medrese Mah 253 Sok No 32		103	11	21.09.1979 A-1933 (31.06.2011/3944)	I Grup
7	7	MARDİN	ARTUKLU	Konut	Medrese Mahallesi	Medrese Mah 253 Sok No 40		103	4	21.09.1979 A-1933 (31.06.2011/3944)	II Grup
8	8	MARDİN	ARTUKLU	Konut	Medrese Mahallesi	Medrese Mah 253 Sok No 42		103	3	21.09.1979 A-1933 (31.06.2011/3944)	II Grup
9	9	MARDİN	ARTUKLU	Konut	Medrese Mahallesi	Medrese Mah 253 Sok No 44		103	2	21.09.1979 A-1933 (31.06.2011/3944)	II Grup
10	10	MARDİN	ARTUKLU	Kız Meslek Lisesi	Şehit Mahallesi	Medrese Mah Tc Lu Sok No 3		68	6	21.09.1979 A-1933 (31.06.2011/3944)	I Grup
11	11	MARDİN	ARTUKLU	Konut	Şehitçe Mahallesi	Şehitçe Mah 41 Sok No 13	31-32	335	14	19.11.2005/501 (31.06.2011/3944)	II Grup
12	12	MARDİN	ARTUKLU	Konut	Medrese Mahallesi	Medrese Mah 243 Sok No 13		100	3	21.09.1979 A-1933 (31.06.2011/3944)	II Grup
13	13	MARDİN	ARTUKLU	Konut	Medrese Mahallesi	Medrese Mah 255 Sok No 33		107	1-2-3	21.09.1979 A-1933 (31.06.2011/3944)	II Grup
14	14	MARDİN	ARTUKLU	Konut	Medrese Mahallesi	Medrese Mah 255 Sok No 29-31		107	4-5	21.09.1979 A-1933 (31.06.2011/3944)	II Grup
15	15	MARDİN	ARTUKLU	Konut	Medrese Mahallesi	Gül Mah 252 Sok No 8		109	4	21.09.1979 A-1933 (31.06.2011/3944)	II Grup
16	16	MARDİN	ARTUKLU	Konut	Medrese Mahallesi	Gül Mah 253 Sok No 70		108	2	21.09.1979 A-1933 (31.06.2011/3944)	II Grup
17	17	MARDİN	ARTUKLU	Konut	Medrese Mahallesi	Gül Mah 255 Sok No 64		106	7	21.09.1979 A-1933 (31.06.2011/3944)	II Grup
18	18	MARDİN	ARTUKLU	Konut	Medrese Mahallesi	Gül Mah 255 Sok No 24		105	4	21.09.1979 A-1933 (31.06.2011/3944)	II Grup
19	19	MARDİN	ARTUKLU	Konut	Gül Mahallesi	Gül Mah 260 Sok No 4		113	4	21.09.1979 A-1933 (31.06.2011/3944)	II Grup
20	20	MARDİN	ARTUKLU	Konut	Medrese Mahallesi	Gül Mah 260 Sok No 13		105	3	21.09.1979 A-1933 (31.06.2011/3944)	II Grup
21	21	MARDİN	ARTUKLU	Konut	Gül Mahallesi	Gül Mah 253 Sok No 16		113	5	21.09.1979 A-1933 (31.06.2011/3944)	II Grup
22	22	MARDİN	ARTUKLU	Konut	Gül Mahallesi	Gül Mah 253 Sok No 14		113	7-8	21.09.1979 A-1933 (31.06.2011/3944)	II Grup
23	23	MARDİN	ARTUKLU	Konut+Albana	Gül Mahallesi	1 Cadde 257 Sok No 2		131	1-13	21.09.1979 A-1933 (31.06.2011/3944)	II Grup
24	24	MARDİN	ARTUKLU	Konut	Gül Mahallesi	1 Cadde 257 Sok No 8		131	6	21.09.1979 A-1933 (31.06.2011/3944)	II Grup
25	25	MARDİN	ARTUKLU	Konut	Gül Mahallesi	Gül Mah 255 Sok No 56		130	1	21.09.1979 A-1933 (31.06.2011/3944)	II Grup
26	26	MARDİN	ARTUKLU	Konut	Gül Mahallesi	Gül Mah 255 Sok No 50		130	3	21.09.1979 A-1933 (31.06.2011/3944)	II Grup
27	27	MARDİN	ARTUKLU	Konut	Gül Mahallesi	Gül Mah 255 Sok No 44		130	4	21.09.1979 A-1933 (31.06.2011/3944)	II Grup
28	28	MARDİN	ARTUKLU	Konut	Gül Mahallesi	Gül Mah 255 Sok No 8		113	10	21.09.1979 A-1933 (31.06.2011/3944)	II Grup
29	29	MARDİN	ARTUKLU	Konut	Gül Mahallesi	Gül Mah 254 Sok No 10		113	9	21.09.1979 A-1933 (31.06.2011/3944)	II Grup
30	30	MARDİN	ARTUKLU	Konut	Gül Mahallesi	Gül Mah Düzler Sok No 95		131	12	21.09.1979 A-1933 (31.06.2011/3944)	II Grup
31	31	MARDİN	ARTUKLU	Konut	Gül Mahallesi	Gül Mah I Cad. No 47		128	1	21.09.1979 A-1933 (31.06.2011/3944)	II Grup
32	32	MARDİN	ARTUKLU	Ahanlığa Medresesi	Medrese Mahallesi	Medrese Mah 247 Sok No 13-15		102	7-8	21.09.1979 A-1933 (31.06.2011/3944)	I Grup
33	33	MARDİN	ARTUKLU	Konut	Medrese Mahallesi	Medrese Mah 233 Sok No 28-30-32		101	3	21.09.1979 A-1933 (31.06.2011/3944)	II Grup
34	34	MARDİN	ARTUKLU	Konut	Medrese Mahallesi	Medrese Mah 245 Sok No 22		102	34	21.09.1979 A-1933 (31.06.2011/3944)	II Grup
35	35	MARDİN	ARTUKLU	Konut	Medrese Mahallesi	Medrese Mah 245 Sok No 14		102	37	21.09.1979 A-1933 (31.06.2011/3944)	II Grup
36	36	MARDİN	ARTUKLU	Konut	Medrese Mahallesi	Medrese Mah 244 Sok No 12		102	38	21.09.1979 A-1933 (31.06.2011/3944)	II Grup
37	37	MARDİN	ARTUKLU	Konut	Medrese Mahallesi	Medrese Mah 244 Sok No 4		112	14	21.09.1979 A-1933 (31.06.2011/3944)	II Grup
38	38	MARDİN	ARTUKLU	Kervansaray (sırtı bitti)	Medrese Mahallesi	1 Cadde No 316-330		112	4-21-22-23-24-25	21.09.1979 A-1933 (31.06.2011/3944)	I Grup
39	39	MARDİN	ARTUKLU	P T T binası	Medrese Mahallesi	Medrese Mah I Cad. No 64		109	2	21.09.1979 A-1933 (31.06.2011/3944)	I Grup
40	40	MARDİN	ARTUKLU	Konut	Medrese Mahallesi	Medrese Mah 246 Sok No 20		102	9-10-11-14-15-16-17-18-26-30	21.09.1979 A-1933 (31.06.2011/3944)	II Grup
41	41	MARDİN	ARTUKLU	Konut	Medrese Mahallesi	Medrese Mah 253 Sok No 66		102	13	21.09.1979 A-1933 (31.06.2011/3944)	II Grup
42	42	MARDİN	ARTUKLU	Hah Sanayi Çiftliği	Gül Mahallesi	Gül Mah 256 Sok No 77		128	4	21.09.1979 A-1933 (31.06.2011/3944)	I Grup
43	43	MARDİN	ARTUKLU	TIKKE CAMII (ŞAH SULTAN HATUN MEDRESESİ)-KONUT	Gül Mahallesi	Gül Mah 255 Sok No 2		128	8-9	21.09.1979 A-1933 (31.06.2011/3944)	I Grup

(Handwritten signatures and notes at the bottom of the page)

Mardin ili ,Artuklu ilçesi sınırları içinde kalan tescilli ve tescilli güncellenen taşınmazların listesi

SIRA NO	ENVANTER NO	İL	İLÇE	ADI	MARALİLE	ADRES	PAFTA	ADA	PARSEL	TARİHİ	YAPTI GRUBU
44	44	MARDİN	ARTUKLU	Konut	Gül Mahallesi	Gül Mah 255 Sok No 14		118	14	21.09.1979-A-1933 (31.06.2011.2944)	II Grup
45	45	MARDİN	ARTUKLU	Konut	Gül Mahallesi	Gül Mah 276 Sok No 32		621	13-14	21.09.1979-A-1933 (31.06.2011.2944)	II Grup
46	46	MARDİN	ARTUKLU	Konut	Gül Mahallesi	Gül Mah 276 Sok No 88		114	4	21.09.1979-A-1933 (31.06.2011.2944)	II Grup
47	47	MARDİN	ARTUKLU	Konut	Gül Mahallesi	Gül Mah 276 Sok No 82-84		114	5	21.09.1979-A-1933 (31.06.2011.2944)	II Grup
48	48	MARDİN	ARTUKLU	Konut	Gül Mahallesi	Gül Mah 275 Sok No 15		127	2	21.09.1979-A-1933 (31.06.2011.2944)	II Grup
49	49	MARDİN	ARTUKLU	Konut	Gül Mahallesi	Gül Mah 268 Sok No 2,273 Sok No 11		127	3	21.09.1979-A-1933 (31.06.2011.2944)	II Grup
50	50	MARDİN	ARTUKLU	Konut	Gül Mahallesi	Gül Mah 275 Sok No 36		118	8-17-	21.09.1979-A-1933 (31.06.2011.2944)	II Grup
51	51	MARDİN	ARTUKLU	Konut	Gül Mahallesi	Gül Mah 269 Sok No 6-8		118	4	21.09.1979-A-1933 (31.06.2011.2944)	II Grup
52	52	MARDİN	ARTUKLU	Konut	Gül Mahallesi	Gül Mah 269 Sok No 6-8		118	5	21.09.1979-A-1933 (31.06.2011.2944)	II Grup
53	53	MARDİN	ARTUKLU	Konut	Gül Mahallesi	Gül Mah 270 Sok No 1-3		120	1	21.09.1979-A-1933 (31.06.2011.2944)	II Grup
54	54	MARDİN	ARTUKLU	Konut	Gül Mahallesi	Gül Mah 255 Sok No 66-68		115	6	21.09.1979-A-1933 (31.06.2011.2944)	II Grup
55	55	MARDİN	ARTUKLU	Konut	Gül Mahallesi	Gül Mah 276 Sok No 28		621	30	21.09.1979-A-1933 (31.06.2011.2944)	II Grup
56	56	MARDİN	ARTUKLU	Şeyh Lübnan Camii	Gül Mahallesi	Gül Mah 276 Sok		621	39	21.09.1979-A-1933 (31.06.2011.2944)	I Grup
57	57	MARDİN	ARTUKLU	Konut	Gül Mahallesi	Gül Mah 268 Sok No 11		126	3-4	21.09.1979-A-1933 (31.06.2011.2944)	II Grup
58	58	MARDİN	ARTUKLU	Konut	Gül Mahallesi	Gül Mah 270 Sok No 15		120	19	21.09.1979-A-1933 (31.06.2011.2944)	II Grup
59	59	MARDİN	ARTUKLU	Konut	Gül Mahallesi	Gül Mah 275 Sok No 9		126	5	21.09.1979-A-1933 (31.06.2011.2944)	II Grup
60	60	MARDİN	ARTUKLU	Konut	Gül Mahallesi	Gül Mah 266 Sok No 20,269 Sok No 16		126	7	21.09.1979-A-1933 (31.06.2011.2944)	II Grup
61	61	MARDİN	ARTUKLU	Konut	Gül Mahallesi	Gül Mah 272 Sok No 16		126	6	21.09.1979-A-1933 (31.06.2011.2944)	II Grup
62	62	MARDİN	ARTUKLU	Konut	Gül Mahallesi	Gül Mah 272 Sok No 24		126	8	21.09.1979-A-1933 (31.06.2011.2944)	II Grup
63	63	MARDİN	ARTUKLU	Konut	Medrese Mahallesi	Gül Mah 272 Sok No 15		139	5	21.09.1979-A-1933 (31.06.2011.2944)	II Grup
64	64	MARDİN	ARTUKLU	Konut	Gül Mahallesi	Gül Mah 272 Sok No 110A		140	1	21.09.1979-A-1933 (31.06.2011.2944)	II Grup
65	65	MARDİN	ARTUKLU	Pakal Camii (Şeyh Mehmet Düzenci)	Teker Mahallesi	Gül Mah 1 Cad.		132	1	21.09.1979-A-1933 (31.06.2011.2944)	I Grup
66	66	MARDİN	ARTUKLU	Konut	Teker Mahallesi	I Caddesi No 233		347	1-2-3-7-8	21.09.1979-A-1933 (31.06.2011.2944)	II Grup
67	67	MARDİN	ARTUKLU	Dükkan	Teker Mahallesi	I Caddesi No 187		618	1-2-	21.09.1979-A-1933 (31.06.2011.2944)	I Grup
68	68	MARDİN	ARTUKLU	Emir Hanımı	Teker Mahallesi	I Caddesi No 177		349	7	21.09.1979-A-1933 (31.06.2011.2944)	I Grup
69	69	MARDİN	ARTUKLU	Konut	Teker Mahallesi	I Caddesi No 135		349	20-21	21.09.1979-A-1933 (31.06.2011.2944)	II Grup
70	70	MARDİN	ARTUKLU	Mar Binası Kızıoğlu	Gül Mahallesi	262 Sokak		119	1	21.09.1979-A-1933 (31.06.2011.2944)	I Grup
71	71	MARDİN	ARTUKLU	Konut	Gül Mahallesi	Gül Mah 1 Caddesi No 25		128	10	21.09.1979-A-1933 (31.06.2011.2944)	II Grup
72	72	MARDİN	ARTUKLU	Konut	Gül Mahallesi	Gül Mah 1 Caddesi No 39		131	11	21.09.1979-A-1933 (31.06.2011.2944)	II Grup
73	73	MARDİN	ARTUKLU	Konut	Gül Mahallesi	Gül Mah Düzölçer Sok No 258		131	10	21.09.1979-A-1933 (31.06.2011.2944)	II Grup
74	74	MARDİN	ARTUKLU	Konut	Gül Mahallesi	I Caddesi No 31		131	4-5	21.09.1979-A-1933 (31.06.2011.2944)	II Grup
75	75	MARDİN	ARTUKLU	Konut-Abbara	Sarıkaplı Mahallesi	Şehidiye Mah 262 Sok (Kaplı) No 5		345	1-2	21.09.1979-A-1933 (31.06.2011.2944)	II Grup
76	76	MARDİN	ARTUKLU	Konut	Sarıkaplı Mahallesi	Şehidiye Mah 262 Sok (Kaplı) No 7		345	2	21.09.1979-A-1933 (31.06.2011.2944)	II Grup
77	77	MARDİN	ARTUKLU	Konut	Sarıkaplı Mahallesi	Şehidiye Mah 262 Sok (Kaplı) No 18		345	4	21.09.1979-A-1933 (31.06.2011.2944)	II Grup
78	78	MARDİN	ARTUKLU	Konut	Medrese Mahallesi	Medrese Mah 256 Sok No 11		107	16-17	21.09.1979-A-1933 (31.06.2011.2944)	II Grup
79	79	MARDİN	ARTUKLU	Konut	Şehidiye Mahallesi	Şehidiye Mah 1 Caddesi No 188-190		344	2	21.09.1979-A-1933 (31.06.2011.2944)	II Grup
80	80	MARDİN	ARTUKLU	Konut	Şehidiye Mahallesi	Şehidiye Mah 1 Caddesi No 97		339	1	21.09.1979-A-1933 (31.06.2011.2944)	II Grup
81	81	MARDİN	ARTUKLU	Konut	Şehidiye Mahallesi	Şehidiye Mah 1 Caddesi No 91		339	2	21.09.1979-A-1933 (31.06.2011.2944)	II Grup
82	82	MARDİN	ARTUKLU	Konut	Şehidiye Mahallesi	Şehidiye Mah 1 Caddesi No 182		344	3	21.09.1979-A-1933 (31.06.2011.2944)	II Grup
83	83	MARDİN	ARTUKLU	Konut	Şehidiye Mahallesi	Şehidiye Mah 1 Caddesi No 176		344	4-5	21.09.1979-A-1933 (31.06.2011.2944)	II Grup
84	84	MARDİN	ARTUKLU	Konut	Şehidiye Mahallesi	Şehidiye Mah 1 Caddesi No 146		344	10-11-12	21.09.1979-A-1933 (31.06.2011.2944)	II Grup
85	85	MARDİN	ARTUKLU	Konut	Şehidiye Mahallesi	Sarıkaplı Mah 262 Sok No 7		344	13-14	21.09.1979-A-1933 (31.06.2011.2944)	II Grup
86	86	MARDİN	ARTUKLU	Şeyh Zehun (Hamdani Camii)	Şehidiye Mahallesi	I Caddesi No 76-81		341	9-10	21.09.1979-A-1933 (31.06.2011.2944)	I Grup
87	87	MARDİN	ARTUKLU	Hükümet Konağı	Gül Mahallesi			135	1	21.09.1979-A-1933 (31.06.2011.2944)	I Grup
88	88	MARDİN	ARTUKLU	Zindanlar Komutanlığı	Gül Mahallesi			134	6-9	21.09.1979-A-1933 (31.06.2011.2944)	I Grup

Mardin ili Artuklu ilçesi sınırları içinde kalan tescilli ve tescilli güncellenen taşınmazların listesi

(Handwritten signatures and stamps)

Mardin ili, Artuklu ilçesi sınırları içinde kalan tescilli ve tescilli güncellenen taşınmazların listesi

SIRA NO	ENVANTER NO	İL	İLÇE	ADI	MAHALLE	ADRES	FAFTA	ADA	PARSEL	TARİH	YAPI GRUBU
89	89	MARDİN	ARTUKLU	Konut+Abbara	Sarıkapı Mahallesi	Sarıkapı Mah 38 Sok No 16		145	1	21.09.1979-A-1933 (31.06.2011/2944)	II Grup
90	90	MARDİN	ARTUKLU	Konut	Sarıkapı Mahallesi	Sarıkapı Mah 38 Sok No 14		145	3	21.09.1979-A-1933 (31.06.2011/2944)	II Grup
91	91	MARDİN	ARTUKLU	Konut	Sarıkapı Mahallesi	Sarıkapı Mah 38 Sok No 3		163	6	21.09.1979-A-1933 (31.06.2011/2944)	II Grup
92	92	MARDİN	ARTUKLU	Konut	Sarıkapı Mahallesi	Sarıkapı Mah 202 Sok No 3-5		145	5	21.09.1979-A-1933 (31.06.2011/2944)	II Grup
93	93	MARDİN	ARTUKLU	Melik Mahmut (Buh Es Sarı Camii)	Sarıkapı Mahallesi	Sarıkapı Mahallesi		163	7	21.09.1979-A-1933 (31.06.2011/2944)	I Grup
94	94	MARDİN	ARTUKLU	Konut	Sarıkapı Mahallesi	Sarıkapı Mah 22 Sok No 5-7-9-11		174	8-9-10-	21.09.1979-A-1933 (31.06.2011/2944)	II Grup
95	95	MARDİN	ARTUKLU	Konut+Abbara	Şehidiye Mahallesi	Şehidiye Mah 30 Sok No 15		274	2-3-4	21.09.1979-A-1933 (31.06.2011/2944)	II Grup
96	96	MARDİN	ARTUKLU	Konut	Şehidiye Mahallesi	Şehidiye Mah 30 Sok No 24-26-28		322	6-7-8-9	21.09.1979-A-1933 (31.06.2011/2944)	II Grup
97	97	MARDİN	ARTUKLU	Konut	Şehidiye Mahallesi	Şehidiye Mah 30 Sok No 6		322	10	21.09.1979-A-1933 (31.06.2011/2944)	II Grup
98	98	MARDİN	ARTUKLU	Konut	Sarıkapı Mahallesi	Şehidiye Mah 30 Sok No 1-3		321	24-25	21.09.1979-A-1933 (31.06.2011/2944)	II Grup
99	99	MARDİN	ARTUKLU	Konut	Şehidiye Mahallesi	Şehidiye Mah 30 Sok No 2		322	13	21.09.1979-A-1933 (31.06.2011/2944)	II Grup
100	100	MARDİN	ARTUKLU	Konut	Şehidiye Mahallesi	Şehidiye Mah 30 Sok No 4		322	12	21.09.1979-A-1933 (31.06.2011/2944)	II Grup
101	101	MARDİN	ARTUKLU	Konut	Şehidiye Mahallesi	Şehidiye Mah 33 Sok No 8		342	15	21.09.1979-A-1933 (31.06.2011/2944)	II Grup
102	102	MARDİN	ARTUKLU	Konut	Sarıkapı Mahallesi	Sarıkapı Mah 5 Sok No 8		149	1	21.09.1979-A-1933 (31.06.2011/2944)	II Grup
103	103	MARDİN	ARTUKLU	Sim Kadıyye (Hamamı) Medresesi	Gül Mahallesi	Gül Mahallesi		137	3-4-8	21.09.1979-A-1933 (31.06.2011/2944)	I Grup
104	104	MARDİN	ARTUKLU	Sarıkapı Beğir ve Hamamı	Gül Mahallesi	Gül Mahallesi		136	1	21.09.1979-A-1933 (31.06.2011/2944)	I Grup
105	105	MARDİN	ARTUKLU	Konut	Gül Mahallesi	Gül Mah 275 Sok No 6		121	1	21.09.1979-A-1933 (31.06.2011/2944)	II Grup
106	106	MARDİN	ARTUKLU	Konut	Gül Mahallesi	Gül Mah 272 Sok No 12		125	2	21.09.1979-A-1933 (31.06.2011/2944)	II Grup
107	107	MARDİN	ARTUKLU	Konut	Gül Mahallesi	Gül Mah 272 Sok No 14		125	1	21.09.1979-A-1933 (31.06.2011/2944)	II Grup
108	108	MARDİN	ARTUKLU	Konut	Gül Mahallesi	Gül Mah 273 Sok No 2		124	1	21.09.1979-A-1933 (31.06.2011/2944)	II Grup
109	109	MARDİN	ARTUKLU	Sultan Hamza-ı Kebir Camii	Sarıkapı Mahallesi	Sarıkapı Mahallesi		158	2	21.09.1979-A-1933 (31.06.2011/2944)	I Grup
110	110	MARDİN	ARTUKLU	Şeyh Hamit Türbesi	Sarıkapı Mahallesi	Sarıkapı Mahallesi		673	18	21.09.1979-A-1933 (31.06.2011/2944)	I Grup
111	111	MARDİN	ARTUKLU	Hamza-ı Sagar Zaferanı	Sarıkapı Mahallesi	Sarıkapı Mahallesi		166	9	21.09.1979-A-1933 (31.06.2011/2944)	I Grup
112	112	MARDİN	ARTUKLU	Ayn-Ceviz Çarşısı	Sarıkapı Mahallesi	Sarıkapı Mahallesi		165	6	21.09.1979-A-1933 (31.06.2011/2944)	I Grup
113	113	MARDİN	ARTUKLU	Konut	Sarıkapı Mahallesi	Sarıkapı Mah 1 Sok No 1-2		171	3	21.09.1979-A-1933 (31.06.2011/2944)	II Grup
114	114	MARDİN	ARTUKLU	Konut+Abbara	Sarıkapı Mahallesi	Sarıkapı Mah 1 Sok No 5		158	10-11-20-26	21.09.1979-A-1933 (31.06.2011/2944)	II Grup
115	115	MARDİN	ARTUKLU	Konut	Sarıkapı Mahallesi	Sarıkapı Mah 13 Sok No 1		199	4	21.09.1979-A-1933 (31.06.2011/2944)	II Grup
116	116	MARDİN	ARTUKLU	Konut	Sarıkapı Mahallesi	Sarıkapı Mah 12 Sok No 1		660	1-6	21.09.1979-A-1933 (31.06.2011/2944)	II Grup
117	117	MARDİN	ARTUKLU	Şeyh Şartan Mesudi	Sarıkapı Mahallesi	Sarıkapı Mahallesi		197	12	21.09.1979-A-1933 (31.06.2011/2944)	I Grup
118	118	MARDİN	ARTUKLU	Konut	Sarıkapı Mahallesi	Sarıkapı Mah 20 Sok No 5		196	2	21.09.1979-A-1933 (31.06.2011/2944)	II Grup
119	119	MARDİN	ARTUKLU	Konut	Sarıkapı Mahallesi	Sarıkapı Mah 20 Sok No 1		196	1	21.09.1979-A-1933 (31.06.2011/2944)	II Grup
120	120	MARDİN	ARTUKLU	Konut	Sarıkapı Mahallesi	Sarıkapı Mah 20 Sok No 3-7		195	1	21.09.1979-A-1933 (31.06.2011/2944)	II Grup
121	121	MARDİN	ARTUKLU	Şeyh İsmailoğlu Türbesi	Sarıkapı Mahallesi	Sarıkapı Mahallesi		321	4	21.09.1979-A-1933 (31.06.2011/2944)	I Grup
122	122	MARDİN	ARTUKLU	Konut	Sarıkapı Mahallesi	Sarıkapı Mah 20 Sok No 8		175	4	21.09.1979-A-1933 (31.06.2011/2944)	II Grup
123	123	MARDİN	ARTUKLU	Konut	Sarıkapı Mahallesi	Sarıkapı Mah 21 Sok No 10-18		175	5-6-7-8-10	21.09.1979-A-1933 (31.06.2011/2944)	II Grup
124	124	MARDİN	ARTUKLU	Konut	Sarıkapı Mahallesi	Sarıkapı Mah 16 Sok No 2-4		174	05-07	21.09.1979-A-1933 (31.06.2011/2944)	II Grup
125	125	MARDİN	ARTUKLU	Konut	Sarıkapı Mahallesi	Sarıkapı Mah 16 Sok No 1		173	11	21.09.1979-A-1933 (31.06.2011/2944)	II Grup
126	126	MARDİN	ARTUKLU	Konut	Sarıkapı Mahallesi	Sarıkapı Mah 4 Sok No 4		164	1-13	21.09.1979-A-1933 (31.06.2011/2944)	II Grup
127	127	MARDİN	ARTUKLU	Konut	Şar Mahallesi	Şar Mahallesi		94	2	18.12.2014/2809	II Grup
128	128	MARDİN	ARTUKLU	Ayn Tokmak Çarşısı	Gül Mahallesi	Gül Mahallesi		139	9	21.09.1979-A-1933 (31.06.2011/2944)	I Grup
129	129	MARDİN	ARTUKLU	Konut	Gül Mahallesi	Gül Mah 271 Sok No 19		140	10	21.09.1979-A-1933 (31.06.2011/2944)	II Grup
130	130	MARDİN	ARTUKLU	Konut	Sarıkapı Mahallesi	Sarıkapı Mah 4 Sok No 3,5,6		160	16	21.09.1979-A-1933 (31.06.2011/2944)	II Grup
131	131	MARDİN	ARTUKLU	Konut	Gül Mahallesi	Gül Mah 271 Sok No 6		132	10-11-	21.09.1979-A-1933 (31.06.2011/2944)	II Grup
132	132	MARDİN	ARTUKLU	Konut	Sarıkapı Mahallesi	Sarıkapı Mah 8 Sok No 8,18		161	6-7-8-21-26	21.09.1979-A-1933 (31.06.2011/2944)	II Grup

(Handwritten signatures and stamps)

Mardin ili ,Artuklu ilçesi sınırları içinde kalan tescilli ve tescilli güncellenen taşınmazların listesi

SIRA NO	ENVANTER NO	İL	İLÇE	ADI	MARALE	ADRES	PAFTA	ADA	PARSEL	TARİH	YAPIL GRUBU
133	133	MARDİN	ARTUKLU	Konut	Sarıkapı Mahallesi	Sarıkapı Mahl Cad.No 10.4 Sok No 1		160	17-25-26	21.09.1979-A-1933 (31.06.2011/3944)	İİ Grup
134	134	MARDİN	ARTUKLU	Konut+Abbara	Sarıkapı Mahallesi	Sarıkapı Mah 4 Sok No 4		160	8	21.09.1979-A-1933 (31.06.2011/3944)	İİ Grup
135	135	MARDİN	ARTUKLU	Konut	Sarıkapı Mahallesi	Sarıkapı Mah 6 Sok No 9-11/A		162	3	21.09.1979-A-1933 (31.06.2011/3944)	İİ Grup
136	136	MARDİN	ARTUKLU	Konut+Abbara	Sarıkapı Mahallesi	Sarıkapı Mah 6 Sok No 7		161	14-23	21.09.1979-A-1933 (31.06.2011/3944)	İİ Grup
137	137	MARDİN	ARTUKLU	Konut	Sarıkapı Mahallesi	Sarıkapı Mah Hacı Ali Sok No 9/11		149	10-11-	21.09.1979-A-1933 (31.06.2011/3944)	İİ Grup
138	138	MARDİN	ARTUKLU	Konut	Sarıkapı Mahallesi	Gül Mah 15 Sok No 20		150	1-2	21.09.1979-A-1933 (31.06.2011/3944)	İİ Grup
139	139	MARDİN	ARTUKLU	Konut	Sarıkapı Mahallesi	Sarıkapı Mah 8 Sok No 8,18		162	5-6-14-	21.09.1979-A-1933 (31.06.2011/3944)	İİ Grup
140	140	MARDİN	ARTUKLU	Konut	Şehidiye Mahallesi	Şehidiye Mah 25 Sok No 8		340	18	21.09.1979-A-1933 (31.06.2011/3944)	İİ Grup
141	141	MARDİN	ARTUKLU	Konut	Şehidiye Mahallesi	Şehidiye Mah 35 Sok No 5		341	2-3	21.09.1979-A-1933 (31.06.2011/3944)	İİ Grup
142	142	MARDİN	ARTUKLU	Konut	Şehidiye Mahallesi	Şehidiye Mah 32 Sok No 16		342	1-2-	21.09.1979-A-1933 (31.06.2011/3944)	İİ Grup
143	143	MARDİN	ARTUKLU	Konut	Şehidiye Mahallesi	Şehidiye Mah 33 Sok No 24		326	4-5-7-8-10-13	21.09.1979-A-1933 (31.06.2011/3944)	İİ Grup
144	144	MARDİN	ARTUKLU	Konut	Şehidiye Mahallesi	Şehidiye Mah 26 Sok No 6		323	1-2-	21.09.1979-A-1933 (31.06.2011/3944)	İİ Grup
145	145	MARDİN	ARTUKLU	Konut	Şehidiye Mahallesi	Şehidiye Mah 26 Sok No 58		324	4	21.09.1979-A-1933 (31.06.2011/3944)	İİ Grup
146	146	MARDİN	ARTUKLU	Konut	Şehidiye Mahallesi	Şehidiye Mah 26 Sok No 64		324	6	21.09.1979-A-1933 (31.06.2011/3944)	İİ Grup
147	147	MARDİN	ARTUKLU	Konut	Şehidiye Mahallesi	Şehidiye Mah 26 Sok No 68		325	6	21.09.1979-A-1933 (31.06.2011/3944)	İİ Grup
148	148	MARDİN	ARTUKLU	Mar Şumari Kütüphanesi	Şehidiye Mahallesi	Şehidiye Mahallesi		319	1	21.09.1979-A-1933 (31.06.2011/3944)	I Grup
149	149	MARDİN	ARTUKLU	Mar Behram Kütüphanesi	Çabuk Mahallesi	Sar Mahallesi		34	1	21.09.1979-A-1933 (31.06.2011/3944)	I Grup
150	150	MARDİN	ARTUKLU	Konut	Şehidiye Mahallesi	Şehidiye Mah 39 Sok No 1		340	7-8-9-	21.09.1979-A-1933 (31.06.2011/3944)	İİ Grup
151	151	MARDİN	ARTUKLU	Konut	Şehidiye Mahallesi	Şehidiye Mah 39 Sok No 4		339	4	21.09.1979-A-1933 (31.06.2011/3944)	İİ Grup
152	152	MARDİN	ARTUKLU	Konut	Şehidiye Mahallesi	Şehidiye Mah 37 Sok No 42		332	6	21.09.1979-A-1933 (31.06.2011/3944)	İİ Grup
153	153	MARDİN	ARTUKLU	Konut	Şehidiye Mahallesi	Şehidiye Mah 33 Sok No 31		330	1	21.09.1979-A-1933 (31.06.2011/3944)	İİ Grup
154	154	MARDİN	ARTUKLU	Konut	Şehidiye Mahallesi	Şehidiye Mah 37 Sok ve 65 Sok No 2.60-64		333	3-13-14-15	21.09.1979-A-1933 (31.06.2011/3944)	İİ Grup
155	155	MARDİN	ARTUKLU	Molla Han Süleyman Paşa Camii + Abbara	Şehidiye Mahallesi	Şehidiye Mahallesi		331	1-2	21.09.1979-A-1933 (31.06.2011/3944)	I Grup
156	156	MARDİN	ARTUKLU	Konut	Şehidiye Mahallesi	Şehidiye Mah 52 Sok No 16		333	10-11-	21.09.1979-A-1933 (31.06.2011/3944)	İİ Grup
157	157	MARDİN	ARTUKLU	Konut	Şehidiye Mahallesi	Şehidiye Mah 52 Sok No 6		335	11	21.09.1979-A-1933 (31.06.2011/3944)	İİ Grup
158	158	MARDİN	ARTUKLU	Şehidiye Medrese İÇİMSİ	Şehidiye Mahallesi	Şehidiye Mahallesi		335	4-5	21.09.1979-A-1933 (31.06.2011/3944)	I Grup
159	159	MARDİN	ARTUKLU	Konut	Şehidiye Mahallesi	Şehidiye Mah 39 Sok No 14		336	8	21.09.1979-A-1933 (31.06.2011/3944)	İİ Grup
160	160	MARDİN	ARTUKLU	Konut	Teker Mahallesi	Şehidiye Mah 39 Sok No 19		409	9-10-11-	21.09.1979-A-1933 (31.06.2011/3944)	İİ Grup
161	161	MARDİN	ARTUKLU	Konut	Teker Mahallesi	Şehidiye Mah 65 Sok No 4.162		409	8	21.09.1979-A-1933 (31.06.2011/3944)	İİ Grup
162	162	MARDİN	ARTUKLU	Konut	Teker Mahallesi	Şehidiye Mah 33 Sok No 70		409	7	18.05.2006-32 (31.06.2011/3944)	İİ Grup
163	163	MARDİN	ARTUKLU	Konut	Teker Mahallesi	Şehidiye Mah 33 Sok No 39		353	2-10	21.09.1979-A-1933 (31.06.2011/3944)	İİ Grup
164	164	MARDİN	ARTUKLU	Konut	Şehidiye Mahallesi	Şehidiye Mah 26 Sok No 29		329	4	21.09.1979-A-1933 (31.06.2011/3944)	İİ Grup
165	165	MARDİN	ARTUKLU	Konut	Şehidiye Mahallesi	Şehidiye Mah 26 Sok No 15		330	3	21.09.1979-A-1933 (31.06.2011/3944)	İİ Grup
166	166	MARDİN	ARTUKLU	Konut	Şehidiye Mahallesi	Şehidiye Mah 31 Sok No 8.37 Sok No 7-9		135	14	21.09.1979-A-1933 (31.06.2011/3944)	İİ Grup
167	167	MARDİN	ARTUKLU	Konut	Şehidiye Mahallesi	Şehidiye Mah 51 Sok No 3		334	1	21.09.1979-A-1933 (31.06.2011/3944)	İİ Grup
168	168	MARDİN	ARTUKLU	Konut	Teker Mahallesi	Şehidiye Mah 52 Sok No 2.4.6.8.12 I Cad No 118.121.123.125.127.129.131		349	22-23-24-25	21.09.1979-A-1933 (31.06.2011/3944)	İİ Grup
169	169	MARDİN	ARTUKLU	Konut	Teker Mahallesi	Şehidiye Mah 71 Sok No 2		351	2	21.09.1979-A-1933 (31.06.2011/3944)	İİ Grup
170	170	MARDİN	ARTUKLU	Konut	Teker Mahallesi	Şehidiye Mah 51 Sok No 5		350	1	21.09.1979-A-1933 (31.06.2011/3944)	İİ Grup
171	171	MARDİN	ARTUKLU	Konut	Teker Mahallesi	Şehidiye Mah 71 Sok No 5		350	2	21.09.1979-A-1933 (31.06.2011/3944)	İİ Grup
172	172	MARDİN	ARTUKLU	Konut	Teker Mahallesi	Şehidiye Mah 49 Sok No 12		350	3	21.09.1979-A-1933 (31.06.2011/3944)	İİ Grup
173	173	MARDİN	ARTUKLU	Konut	Teker Mahallesi	Teker Mah.33 Sok No 86		351	8-9-	21.09.1979-A-1933 (31.06.2011/3944)	İİ Grup
174	174	MARDİN	ARTUKLU	Konut	Teker Mahallesi	Teker Mah 51 Sok No 5-A.55 Sok No 1		351	1	21.09.1979-A-1933 (31.06.2011/3944)	İİ Grup
175	175	MARDİN	ARTUKLU	Konut	Teker Mahallesi	Teker Mah 55 Sok No 2		379	2	21.09.1979-A-1933 (31.06.2011/3944)	İİ Grup

Mardin ili ,Artuklu ilçesi sınırları içinde kalan tescilli ve tescilli güncellenen taşınmazların listesi

11

W. Bayaz

Mardin ili ,Artuklu ilçesi sınırları içinde kalan tescilli ve tescilli güncellenen taşınmazların listesi

SIRA NO	ENVANTER NO	İL	İLÇE	ADI	MAHALLE	ADRES	PAFTA	ADA	PARSEL	TARİHİ	YAPI GRUBU	
176	176	MARDİN	ARTUKLU	Konut	Teker Mahallesi	Teker Mah 56 Sok No 4		380	10	21.09.1979-A-1933 (31.06.2011)29441	II Grup	
177	177	MARDİN	ARTUKLU	Konut	Teker Mahallesi	Teker Mah 33 Sok No 94		380	23-24	21.09.1979-A-1933 (31.06.2011)29442	II Grup	
178	178	MARDİN	ARTUKLU	Revakli/Siphahler (Çarşı (1 kovan)	Teker Mahallesi			377	8-9-36-37-38-39-40- 41-42-43-44-45	21.09.1979-A-1933 (31.06.2011)29443	I Grup	
179	178	MARDİN	ARTUKLU	Revakli/Siphahler (Çarşı (2 kovan)	Teker Mahallesi			381	25-29-30-34-35-37- 39-41	21.09.1979-A-1933 (31.06.2011)29444	I Grup	
180	179	MARDİN	ARTUKLU	Aktarlar Çarşısı	Teker Mahallesi			347	16-17-18-19-20-21- 22-23-24-25-26-27- 28-29-30-31	21.09.1979-A-1933 (31.06.2011)29445	I Grup	
181	179	MARDİN	ARTUKLU	Aktarlar Çarşısı	Teker Mahallesi			377	1-2-3-4-5-6-7-8-20- 31-32-33-34	21.09.1979-A-1933 (31.06.2011)29446	I Grup	
182	180	MARDİN	ARTUKLU	Reyhanyer Camı	Teker Mahallesi			349	32-33-34-35-36-37- 38-39-40-41-42-43- 54	21.09.1979-A-1933 (31.06.2011)29447	I Grup	
183	181	MARDİN	ARTUKLU	Konut	Teker Mahallesi	Teker Mah 25 Sok No 1		355	2	21.09.1979-A-1933 (31.06.2011)29448	II Grup	
184	182	MARDİN	ARTUKLU	Konut	Teker Mahallesi	Teker Mah 25 Sok No 90		388	3	21.09.1979-A-1933 (31.06.2011)29449	II Grup	
185	183	MARDİN	ARTUKLU	Konut	Teker Mahallesi	Teker Mah 25 Sok No 92		388	2	21.09.1979-A-1933 (31.06.2011)29450	II Grup	
186	184	MARDİN	ARTUKLU	Konut	Teker Mahallesi	Teker Mah 73 Sok No 8		353	11	21.09.1979-A-1933 (31.06.2011)29451	II Grup	
187	185	MARDİN	ARTUKLU	Konut	Teker Mahallesi	Teker Mah 73 Sok No 5		354	3	21.09.1979-A-1933 (31.06.2011)29452	II Grup	
188	186	MARDİN	ARTUKLU	Konut	Teker Mahallesi	Teker Mah 82 Sok No 3		385	1-2-3-4-5-6-7	21.09.1979-A-1933 (31.06.2011)29453	II Grup	
189	187	MARDİN	ARTUKLU	Semel (Semel) Menzil	Teker Mahallesi	Teker Mahallesi		384	1	21.09.1979-A-1933 (31.06.2011)29454	I Grup	
190	188	MARDİN	ARTUKLU	Semel(Semel) Çarşısı	Teker Mahallesi	Teker Mahallesi		384	5	21.09.1979-A-1933 (31.06.2011)29455	I Grup	
191	189	MARDİN	ARTUKLU	Konut	Teker Mahallesi	Teker Mah 63 Sok No 1		382	18	21.09.1979-A-1933 (31.06.2011)29456	II Grup	
192	190	MARDİN	ARTUKLU	Konut	Teker Mahallesi	Teker Mah 87 Sok No 28		374	32	21.09.1979-A-1933 (31.06.2011)29457	II Grup	
193	191	MARDİN	ARTUKLU	Konut	Teker Mahallesi	Teker Mah 87 Sok No 7		407	3	21.09.1979-A-1933 (31.06.2011)29458	II Grup	
194	192	MARDİN	ARTUKLU	Konut	Teker Mahallesi	Teker Mah 84 Sok No 1		407	4	21.09.1979-A-1933 (31.06.2011)29459	II Grup	
195	193	MARDİN	ARTUKLU	Çalı Çarşısı	Teker Mahallesi	Teker Mahallesi		405	5	21.09.1979-A-1933 (31.06.2011)29460	I Grup	
196	194	MARDİN	ARTUKLU	Konut	Sıvıkapı Mahallesi	Teker Mah 53 Sok (Çanak) No 1		386	1	21.09.1979-A-1933 (31.06.2011)29461	II Grup	
197	195	MARDİN	ARTUKLU	Konut	Teker Mahallesi	Teker Mah 52 Sok No 100		387	1-2-3-4	21.09.1979-A-1933 (31.06.2011)29462	II Grup	
198	196	MARDİN	ARTUKLU	Teker Camı	Teker Mahallesi			363	5	21.09.1979-A-1933 (31.06.2011)29463	I Grup	
199	197	MARDİN	ARTUKLU	Teker Çarşısı	Teker Mahallesi			363	5	21.09.1979-A-1933 (31.06.2011)29464	I Grup	
200	198	MARDİN	ARTUKLU	Konut	Teker Mahallesi	Teker Mah 85 Sok No 9		405	3-4	21.09.1979-A-1933 (31.06.2011)29465	II Grup	
201	199	MARDİN	ARTUKLU	Konut	Ulucami Mahallesi	Ulucami Mah 108 Sok No 3		440	6-7	21.09.1979-A-1933 (31.06.2011)29466	II Grup	
202	200	MARDİN	ARTUKLU	Konut	Ulucami Mahallesi	Ulucami Mah 108 Sok No 4		436	7	21.09.1979-A-1933 (31.06.2011)29467	II Grup	
203	201	MARDİN	ARTUKLU	Konut-Abbara	Ulucami Mahallesi	Ulucami Mah 111 Sok No 41		419	4	21.09.1979-A-1933 (31.06.2011)29468	II Grup	
204	202	MARDİN	ARTUKLU	Konut	Ulucami Mahallesi	Ulucami Mah 106 Sok No 1		417	2	21.09.1979-A-1933 (31.06.2011)29469	II Grup	
205	203	MARDİN	ARTUKLU	Ulu Camı Hamamı	Teker Mahallesi	Ulucami Mahallesi		374	1	21.09.1979-A-1933 (31.06.2011)29470	I Grup	
206	204	MARDİN	ARTUKLU	Sarıç Çarşısı	Teker Mahallesi	Ulucami Mahallesi		406	1	21.09.1979-A-1933 (31.06.2011)29471	I Grup	
207	205	MARDİN	ARTUKLU	Konut	Teker Mahallesi	Ulucami Mah 94 Sok No 2		404	2	21.09.1979-A-1933 (31.06.2011)29472	II Grup	
208	206	MARDİN	ARTUKLU	Konut	Teker Mahallesi	Ulucami Mah 94 Sok No 4		404	1	21.09.1979-A-1933 (31.06.2011)29473	II Grup	
209	207	MARDİN	ARTUKLU	Konut	Teker Mahallesi	Teker Mah 93 Sok No 18-96 Sok No 3.1		401	1-2	21.09.1979-A-1933 (31.06.2011)29474	II Grup	
210	208	MARDİN	ARTUKLU	Konut	Teker Mahallesi	Teker Mah 93 Sok No 6		403	4	21.09.1979-A-1933 (31.06.2011)29475	II Grup	
211	209	MARDİN	ARTUKLU	Konut	Teker Mahallesi	Ulucami Mah 94 Sok No 8		403	1	21.09.1979-A-1933 (31.06.2011)29476	II Grup	
212	210	MARDİN	ARTUKLU	Konut	Ulucami Mahallesi	Teker Mah 104 Sok No 9,11,13		436	3	21.09.1979-A-1933 (31.06.2011)29477	II Grup	
213	211	MARDİN	ARTUKLU	Konut	Teker Mahallesi	Ulucami Mah 112 Sok No 16		371	1	21.09.1979-A-1933 (31.06.2011)29478	II Grup	
214	212	MARDİN	ARTUKLU	Konut	Ulucami Mahallesi	Ulucami Mah 113 Sok No 18		420	1-2	21.09.1979-A-1933 (31.06.2011)29479	II Grup	
215	213	MARDİN	ARTUKLU	Konut	Yemkapı Mahallesi	Ulucami Mah 122 Sok No 2		3	455	1	21.09.1979-A-1933 (31.06.2011)29480	II Grup
216	214	MARDİN	ARTUKLU	Yalıçı Çarşısı	Yemkapı Mahallesi			453	3	21.09.1979-A-1933 (31.06.2011)29481	I Grup	
217	215	MARDİN	ARTUKLU	Değerli Zulfen Kütüphanesi	Eski Kale Mahallesi			91		21.09.1979-A-1933 (31.06.2011)29482	I Grup	
218	216	MARDİN	ARTUKLU	Konut	Ulucami Mahallesi	Ulucami Mah K. Etilend Sok No 2/C		437	4	21.09.1979-A-1933 (31.06.2011)29483	II Grup	

Mardin ili ,Artuklu ilçesi sınırları içinde kalan tescilli ve tescilli güncellenen taşınmazların listesi

SIRA NO	ENVANTER NO	İL	İLÇE	ADI	MAHALLE	ADRES	PAFTA	ADA	PARSEL	TARİH	YAPİ GRUBU
219	217	MARDİN	ARTUKLU	Kamur (Şeyh Kevrak) Kütüphanesi	Ulcami Mahallesi			424	1-2	21.09.1979 A-1933 (31.06.2011.7944)	I Grup
220	218	MARDİN	ARTUKLU	Konut	Ulcami Mahallesi	Ulcami Mah 110 Sok. No 1		436	1	21.09.1979 A-1933 (31.06.2011.7944)	II Grup
221	219	MARDİN	ARTUKLU	Cevheriye Çarşısı	Ulcami Mahallesi			443	1	21.09.1979 A-1933 (31.06.2011.7944)	I Grup
222	220	MARDİN	ARTUKLU	Konut	Ulcami Mahallesi	Ulcami Mah 110 Sok. No 8		433	3	21.09.1979 A-1933 (31.06.2011.7944)	II Grup
223	221	MARDİN	ARTUKLU	Konut+Abbara	Ulcami Mahallesi	Ulcami Mah 104 Sok. No 10		404	02-10-19	21.09.1979 A-1933 (31.06.2011.7944) (30.11.2016.0352)	II Grup
224	222	MARDİN	ARTUKLU	Konut	Ulcami Mahallesi	Ulcami Mah 104 Sok. No 23		433	1	21.09.1979 A-1933 (31.06.2011.7944)	II Grup
225	223	MARDİN	ARTUKLU	Konut	Ulcami Mahallesi	Ulcami Mah 127 Sok. No 57		434	1-13-	21.09.1979 A-1933 (31.06.2011.7944)	II Grup
226	224	MARDİN	ARTUKLU	Konut	Ulcami Mahallesi	Ulcami Mah 126 Sok. No 13		434	17	21.09.1979 A-1933 (31.06.2011.7944)	II Grup
227	225	MARDİN	ARTUKLU	Konut	Ulcami Mahallesi	Ulcami Mah 126 Sok. No 6		434	12	21.09.1979 A-1933 (31.06.2011.7944)	II Grup
228	226	MARDİN	ARTUKLU	Konut	Yeni Kaps Mahallesi	Ulcami Mah 148 Sok. No 2		448	6	21.09.1979 A-1933 (31.06.2011.7944)	II Grup
229	227	MARDİN	ARTUKLU	Konut	Yeni Kaps Mahallesi	Yeni Kaps Mah 135 Sok. No 6		451	7	21.09.1979 A-1933 (31.06.2011.7944)	II Grup
230	228	MARDİN	ARTUKLU	Şeyh Kasım Halveti Turbeli Mesjid-i	Yeni Kaps Mahallesi			463	1	21.09.1979 A-1933 (31.06.2011.7944)	I Grup
231	229	MARDİN	ARTUKLU	Yeni Kaps Hançeri Katması	Yeni Kaps Mahallesi			466	1	21.09.1979 A-1933 (31.06.2011.7944)	I Grup
232	230	MARDİN	ARTUKLU	Konut	Yeni Kaps Mahallesi	Yeni Kaps Mah 139 Sok. No 1-5		470	1	21.09.1979 A-1933 (31.06.2011.7944)	II Grup
233	231	MARDİN	ARTUKLU	Konut	Yeni Kaps Mahallesi	Yeni Kaps Mah 139 Sok. No 10-11		448	4	21.09.1979 A-1933 (31.06.2011.7944)	II Grup
234	232	MARDİN	ARTUKLU	Konut	Yeni Kaps Mahallesi	Yeni Kaps Mah 145 Sok. No 18		95	1-2-	21.09.1979 A-1933 (31.06.2011.7944)	II Grup
235	233	MARDİN	ARTUKLU	Konut	Ulcami Mahallesi	Yeni Kaps Mah 128 Sok. No 4		429	2	21.09.1979 A-1933 (31.06.2011.7944)	II Grup
236	234	MARDİN	ARTUKLU	Konut	Ulcami Mahallesi	Yeni Kaps Mah 128 Sok. No 10		429	1	21.09.1979 A-1933 (31.06.2011.7944)	II Grup
237	235	MARDİN	ARTUKLU	Konut	Latifye Mahallesi	Latifye Mah 151 Sok. No 18		510	3-5-	21.09.1979 A-1933 (31.06.2011.7944)	II Grup
238	236	MARDİN	ARTUKLU	Konut	Latifye Mahallesi	Latifye Mah 153 Sok. No 2		509	13	21.09.1979 A-1933 (31.06.2011.7944)	II Grup
239	237	MARDİN	ARTUKLU	Konut	Latifye Mahallesi	Latifye Mah 153 Sok. No 10		509	9	21.09.1979 A-1933 (31.06.2011.7944)	II Grup
240	238	MARDİN	ARTUKLU	Konut	Latifye Mahallesi	Latifye Mah 153 Sok. No 12		509	8	21.09.1979 A-1933 (31.06.2011.7944)	II Grup
241	239	MARDİN	ARTUKLU	Konut+Abbara	Latifye Mahallesi	Latifye Mah 154 Sok. No 14-16		509	1-2-13-16	21.09.1979 A-1933 (31.06.2011.7944) (30.11.2016.0351)	II Grup
242	240	MARDİN	ARTUKLU	Konut	Neccetin Mahallesi	Latifye Mah 153 Sok. No 30		480	2-3-	21.09.1979 A-1933 (31.06.2011.7944)	II Grup
243	241	MARDİN	ARTUKLU	Latifye (Abdullah) Camii	Latifye Mahallesi	Latifye Mahallesi		509	14	21.09.1979 A-1933 (31.06.2011.7944)	I Grup
244	242	MARDİN	ARTUKLU	Konut	Latifye Mahallesi	Latifye Mah 151 Sok. No 30		507	9	21.09.1979 A-1933 (31.06.2011.7944)	II Grup
245	243	MARDİN	ARTUKLU	Protestan Kilisesi	Latifye Mahallesi	Latifye Mah 152 sok. No 32		507	8	21.09.1979 A-1933 (31.06.2011.7944)	I Grup
246	244	MARDİN	ARTUKLU	Konut	Latifye Mahallesi	Latifye Mah 153 Sok. No 44		513	1	21.09.1979 A-1933 (31.06.2011.7944)	II Grup
247	245	MARDİN	ARTUKLU	Konut	Latifye Mahallesi	Latifye Mah 153 Sok. No 16		513	14-15	21.09.1979 A-1933 (31.06.2011.7944)	II Grup
248	246	MARDİN	ARTUKLU	Konut	Latifye Mahallesi	Latifye Mah 153 Sok. No 14		513	10	21.09.1979 A-1933 (31.06.2011.7944)	II Grup
249	247	MARDİN	ARTUKLU	Meryem Ana Kilisesi	Şar Mahallesi	Şar Mah 227 Sok. No 3		24	3	21.09.1979 A-1933 (31.06.2011.7944)	I Grup
250	248	MARDİN	ARTUKLU	Mer Yusuf Kilisesi	Şar Mahallesi	Şar Mah 218 Sok. No 6		82	1	21.09.1979 A-1933 (31.06.2011.7944)	I Grup
251	249	MARDİN	ARTUKLU	Masra (Eski Pazarcıbaşı)	Şar Mahallesi	Şar Mah. Cumhuriyet Meydanı		24	2	21.09.1979 A-1933 (31.06.2011.7944)	I Grup
252	250	MARDİN	ARTUKLU	Ulu Camii	Ulcami Mahallesi	Ulcami Mahallesi		416	15	21.09.1979 A-1933 (31.06.2011.7944)	I Grup
253	251	MARDİN	ARTUKLU	Kayseriye Beldesi	Ulcami Mahallesi			415	64	21.09.1979 A-1933 (31.06.2011.7944)	I Grup
254	252	MARDİN	ARTUKLU	Çarşılar Çarşısı (1. kısım)	Teker Mahallesi	Ulu Camii Mah 2		375	4-6-11-14-15-16-17-18-20-22-24-26	21.09.1979 A-1933 (31.06.2011.7944)	I Grup
255	252	MARDİN	ARTUKLU	Çarşılar Çarşısı (2. kısım)	Teker Mahallesi	Ulu Camii Mah 2		376	10-17-18-19-20-21-22-23-24-25-26-27-28-29-30	21.09.1979 A-1933 (31.06.2011.7944)	I Grup
256	253	MARDİN	ARTUKLU	Marağozlar Çarşısı	Teker Mahallesi	Ulcami Mahallesi		347	32-33-34-35-36-37-38-39-40-41-42-43	21.09.1979 A-1933 (31.06.2011.7944)	I Grup
257	253	MARDİN	ARTUKLU	Marağozlar Çarşısı (2. kısım)	Teker Mahallesi	Ulcami Mahallesi		348	1-2-3-4-5-7-8-9-10-11-12-13-14-19	21.09.1979 A-1933 (31.06.2011.7944)	I Grup
258	255	MARDİN	ARTUKLU	Konut	Neccetin Mahallesi	Neccetin Mah 161 Sok. No 40		485	3-4-	21.09.1979 A-1933 (31.06.2011.7944)	II Grup
259	256	MARDİN	ARTUKLU	Gıyâ Paşa Dükkanı	Latifye Mahallesi	Latifye Mah 109 Sok. No 2		438	5-6	21.09.1979 A-1933 (31.06.2011.7944)	I Grup
260	256	MARDİN	ARTUKLU	Konut	Neccetin Mahallesi	Neccetin Mah 161 Sok. No 28		504	4	21.09.1979 A-1933 (31.06.2011.7944)	II Grup
261	257	MARDİN	ARTUKLU	Şeyh Mansur Camii	Mansuriye Köyü	Mansuriye Köyü				21.09.1979 A-1933 (31.06.2011.7944)	I Grup

Mardin ili ,Artuklu ilçesi sınırları içinde kalan tescilli ve tescilli güncellenen taşınmazların listesi

[Handwritten signatures and stamps]

Mardin ili ,Artuklu İlçesi sınırları içinde kalan tescilli ve tescilli güncellenen taşınmazların listesi

SIRA NO	ENVANTER NO	İL	İLÇE	ADI	MARHALLE	ADRES	PAFTA	ADA	PARSEL	TARİH	YAPI GRUBU	
262	258	MARDİN	ARTUKLU	Konut(Fahriye Köprü)	Çabuk Mahallesi	Çabuk Mahallesi	31.32-C-D	20	4	21.09.1979-A-1933 (31.06.2011.7944) 31.05.1983-1425 10.09.1977-709	II Grup	
263	259	MARDİN	ARTUKLU	Kasımpaşa(Sultan Kasım) Medresesi	Sarıcaözü Mahallesi	Sarıcaözü Mah.		17	605	2	21.09.1979-A-1933 (31.06.2011.7944)	I Grup
264	260	MARDİN	ARTUKLU	Çağır Bey Zaviyesi	Sarıcaözü Mahallesi	Sarıcaözü Mah.		17	604	4	21.09.1979-A-1933 (31.06.2011.7944)	I Grup
265	261	MARDİN	ARTUKLU	Mar Michael Kütüphanesi	Sarıcaözü Mahallesi				585	4	21.09.1979-A-1933 (31.06.2011.7944)	I Grup
266	262	MARDİN	ARTUKLU	Zaferan Çiğni Muhammed Fıratlı Camii	Sarıcaözü Mahallesi				586	16	21.09.1979-A-1933 (31.06.2011.7944)	I Grup
267	263	MARDİN	ARTUKLU	Konut,Fevziye Köprü	Sarıcaözü Mahallesi	Meydanbaşı Mah. Nusretin Yolu Üzeri	31-32	214	7	21.09.1979-A-1933 (31.06.2011.7944)	II Grup	
268	264	MARDİN	ARTUKLU	Tarihi Han	Şar Mahallesi	Ulucamış Mah. Cumhuriyet Caddesi 2.Cadde			97	1	26.10.2010.7447 (31.06.2011.7944)	I Grup
269	265	MARDİN	ARTUKLU	Mar Yuhanna Kütüphanesi	Teker Mahallesi	Teker Mah. Akın Sok.			347	5	26.03.2009.2131 (31.06.2011.7944)	I Grup
270	266	MARDİN	ARTUKLU	Konut	Şar Mahallesi	Teker Mahallesi			382	2	04.04.2012.7467	II Grup
271	267	MARDİN	ARTUKLU	Konut,Cemiyet Köprüsü	Sarıcaözü Mahallesi	Meydanbaşı Mah.268			311	1	21.09.1979-A-1933 (31.06.2011.7944)	II Grup
272	268	MARDİN	ARTUKLU	Konut	Latifye Mahallesi	Latifye Mah.153 Sok.No 3, 121 Sok.No 10/a			512	1	21.09.1979-A-1933 (31.06.2011.7944)	II Grup
273	269	MARDİN	ARTUKLU	Konut	Latifye Mahallesi	Latifye Mah.151 Sok.No 39			511	1	21.09.1979-A-1933 (31.06.2011.7944)	II Grup
274	270	MARDİN	ARTUKLU	Konut	Necmettin Mahallesi	Necmettin Mah.175 Sok.No 22			482	8	21.09.1979-A-1933 (31.06.2011.7944)	II Grup
275	271	MARDİN	ARTUKLU	Konut	Necmettin Mahallesi	Necmettin Mah.158 Sok.No 20			482	5-7-	21.09.1979-A-1933 (31.06.2011.7944)	II Grup
276	272	MARDİN	ARTUKLU	Konut	Necmettin Mahallesi	Necmettin Mah.157 Sok.No 17			482	6-9	21.09.1979-A-1933 (31.06.2011.7944)	II Grup
277	273	MARDİN	ARTUKLU	Cem-Ül-Asyacı(Sarı)	Necmettin Mahallesi	Necmettin Mahallesi			498	1	21.09.1979-A-1933 (31.06.2011.7944)	I Grup
278	274	MARDİN	ARTUKLU	Konut	Necmettin Mahallesi	Necmettin Mah.165 Sok.No 4			496	3	21.09.1979-A-1933 (31.06.2011.7944)	II Grup
279	275	MARDİN	ARTUKLU	Konut	Latifye Mahallesi	Latifye Mah.154 Sok.No 7			514	1	21.09.1979-A-1933 (31.06.2011.7944)	II Grup
280	276	MARDİN	ARTUKLU	Konut	Emmeddin Mahallesi	Latifye Mah.173 Sok.No 10			477	2	21.09.1979-A-1933 (31.06.2011.7944)	II Grup
281	277	MARDİN	ARTUKLU	Konut	Emmeddin Mahallesi	Emmeddin Mah.173 Sok.No 12			477	1	21.09.1979-A-1933 (31.06.2011.7944)	II Grup
282	278	MARDİN	ARTUKLU	Emmeddin Külliyesi	Emmeddin Mahallesi	Emmeddin Mah.			519	1-2-3-	21.09.1979-A-1933 (31.06.2011.7944)	I Grup
283	279	MARDİN	ARTUKLU	Konut	Emmeddin Mahallesi	Emmeddin Mah.153 Sok.No 25			539	1	21.09.1979-A-1933 (31.06.2011.7944)	II Grup
284	280	MARDİN	ARTUKLU	Konut	Emmeddin Mahallesi	Emmeddin Mah.153 Sok.No 23			518	1-2-	21.09.1979-A-1933 (31.06.2011.7944)	II Grup
285	281	MARDİN	ARTUKLU	Konut	Emmeddin Mahallesi	Emmeddin Mah.177 Sok.No 48			535	5-6-	21.09.1979-A-1933 (31.06.2011.7944)	II Grup
286	282	MARDİN	ARTUKLU	Konut	Şar Mahallesi	Şar Mah.219 Sok.No 13			83	5	21.09.1979-A-1933 (31.06.2011.7944)	II Grup
287	283	MARDİN	ARTUKLU	Konut	Şar Mahallesi	Şar Mah.223 Sok.No 8			82	4	21.09.1979-A-1933 (31.06.2011.7944)	II Grup
288	284	MARDİN	ARTUKLU	Konut	Şar Mahallesi	Şar Mah.221 Sok.No 82			56	7	21.09.1979-A-1933 (31.06.2011.7944)	II Grup
289	285	MARDİN	ARTUKLU	Konut	Sarıcaözü Mahallesi	Sarıcaözü Mahallesi			171	4	18.05.2007.401 (31.06.2011.7944)	II Grup
290	286	MARDİN	ARTUKLU	Konut	Şar Mahallesi	Şar Mah.221 Sok.No 76			80	2	21.09.1979-A-1933 (31.06.2011.7944)	II Grup
291	287	MARDİN	ARTUKLU	Konut	Şar Mahallesi	Şar Mah.224 Sok.No 14			56	5	21.09.1979-A-1933 (31.06.2011.7944)	II Grup
292	288	MARDİN	ARTUKLU	Konut	Şar Mahallesi	Şar Mah.224 Sok.No 1			80	1	21.09.1979-A-1933 (31.06.2011.7944)	II Grup
293	289	MARDİN	ARTUKLU	Muhammed Şerifullah Camii	Şar Mahallesi	Şar Mahallesi			48	1	21.09.1979-A-1933 (31.06.2011.7944)	I Grup
294	290	MARDİN	ARTUKLU	Konut	Şar Mahallesi	Şar Mah.231 Sok.No 14			57	2	21.09.1979-A-1933 (31.06.2011.7944)	II Grup
295	291	MARDİN	ARTUKLU	Konut	Şar Mahallesi	Şar Mah.221 Sok.No 9			56	1	21.09.1979-A-1933 (31.06.2011.7944)	II Grup
296	292	MARDİN	ARTUKLU	Konut	Şar Mahallesi	Şar Mah.239 Sok.No 94			55	2	21.09.1979-A-1933 (31.06.2011.7944)	II Grup
297	293	MARDİN	ARTUKLU	Konut	Şar Mahallesi	Şar Mah.222 Sok.No 1			53	12	21.09.1979-A-1933 (31.06.2011.7944)	II Grup
298	294	MARDİN	ARTUKLU	Konut	Şar Mahallesi	Şar Mah.241 Sok.No 116			52	3	21.09.1979-A-1933 (31.06.2011.7944)	II Grup
299	295	MARDİN	ARTUKLU	Konut	Şar Mahallesi	Şar Mah.220 Sok.No 1			53	1	21.09.1979-A-1933 (31.06.2011.7944)	II Grup
300	296	MARDİN	ARTUKLU	Konut	Şar Mahallesi	Şar Mah.213 Sok.No 5			53	2	21.09.1979-A-1933 (31.06.2011.7944)	II Grup
301	297	MARDİN	ARTUKLU	Konut	Çabuk Mahallesi	Şar Mah.239 Sok.No 102			33	2-6-7-	21.09.1979-A-1933 (31.06.2011.7944)	II Grup
302	298	MARDİN	ARTUKLU	Konut	Çabuk Mahallesi	Şar Mah.220 Sok.No 29			32	10-11-18-	21.09.1979-A-1933 (31.06.2011.7944)	II Grup
303	299	MARDİN	ARTUKLU	Konut	Çabuk Mahallesi	Şar Mah.220 Sok.No 112			38	2-4-5-	21.09.1979-A-1933 (31.06.2011.7944)	II Grup
304	300	MARDİN	ARTUKLU	Konut	Çabuk Mahallesi	Çabuk Mah.217 Sok.No 6			34	2-3-4-5-6-7-8	21.09.1979-A-1933 (31.06.2011.7944)	II Grup
305	301	MARDİN	ARTUKLU	Konut	Çabuk Mahallesi	Diyarbakırkapısı Mah.142 Sok.No 1			31	10	21.09.1979-A-1933 (31.06.2011.7944)	II Grup

(Handwritten signatures and stamps)

C.B. Bayraktar

Mardin ili ,Artuklu ilçesi sınırları içinde kalan tescilli ve tescilli güncellenen taşınmazların listesi

SIRA NO	ENVANTER NO	İL	İLÇE	ADI	MARHALLE	ADRES	PAFTA	ADA	PARSEL	TARİHİ	YAPİ GRUBU
306	302	MARDİN	ARTUKLU	Konut	Çabuk Mahallesi	Şar Mah 142 Sok No 126		31	19-20	21 09 1979-A-1933 (31.06.2011/7944)	II Grup
307	303	MARDİN	ARTUKLU	Konut	Şar Mahallesi	Şar Mah 230 Sok No 11		78	6-7-8-	21 09 1979-A-1933 (31.06.2011/7944)	II Grup
308	304	MARDİN	ARTUKLU	Konut	Şar Mahallesi	Şar Mah 230 Sok No 9		78	4-5-	21 09 1979-A-1933 (31.06.2011/7944)	II Grup
309	305	MARDİN	ARTUKLU	Konut	Şar Mahallesi	Şar Mah 229 Sok No 19		50	7	30.06.2006.83 21 09 1979-A-1933 (31.06.2011/7944)	II Grup
310	306	MARDİN	ARTUKLU	Konut	Şar Mahallesi	Şar Mah 322 Sok No 3		50	10	21 09 1979-A-1933 (31.06.2011/7944)	II Grup
311	307	MARDİN	ARTUKLU	Konut	Şar Mahallesi	Şar Mah 272 Sok No 50,52,54		81	3	21 09 1979-A-1933 (31.06.2011/7944)	II Grup
312	308	MARDİN	ARTUKLU	Konut	Şar Mahallesi	Şar Mah 228 Sok No 31		88	6	21 09 1979-A-1933 (31.06.2011/7944)	II Grup
313	309	MARDİN	ARTUKLU	Manlye Medresesi	Şar Mahallesi	Şar Mah 251 Sok No 37		63	4	21 09 1979-A-1933 (31.06.2011/7944)	I Grup
314	310	MARDİN	ARTUKLU	Konut	Şar Mahallesi	Şar Mah 250 Sok No 7		63	2	21 09 1979-A-1933 (31.06.2011/7944)	II Grup
315	311	MARDİN	ARTUKLU	Konut	Şar Mahallesi	Şar Mah 235 Sok No 7		74	2	21 09 1979-A-1933 (31.06.2011/7944)	II Grup
316	312	MARDİN	ARTUKLU	Konut	Şar Mahallesi	Şar Mah 239 Sok No 28		75	8	21 09 1979-A-1933 (31.06.2011/7944)	II Grup
317	313	MARDİN	ARTUKLU	Konut	Şar Mahallesi	Şar Mah 239 Sok No 22,24,26		75	9	21 09 1979-A-1933 (31.06.2011/7944)	II Grup
318	314	MARDİN	ARTUKLU	Konut	Şar Mahallesi	Şar Mah 239 Sok No 30		75	3-6-13-	21 09 1979-A-1933 (31.06.2011/7944)	II Grup
319	315	MARDİN	ARTUKLU	Konut	Şar Mahallesi	Şar Mah 239 Sok No 42 A,B,C		75	2	21 09 1979-A-1933 (31.06.2011/7944)	II Grup
320	316	MARDİN	ARTUKLU	Mar Hemez Kültürü	Şar Mahallesi			89	7	21 09 1979-A-1933 (31.06.2011/7944)	I Grup
321	317	MARDİN	ARTUKLU	Şeyh Yusuf Camii	Şar Mahallesi			92	3	21 09 1979-A-1933 (31.06.2011/7944)	I Grup
322	318	MARDİN	ARTUKLU	Şeyh Adılandı Camii	Şar Mahallesi			96	5-8	21 09 1979-A-1933 (31.06.2011/7944)	I Grup
323	319	MARDİN	ARTUKLU	Konut	Şar Mahallesi	Şar Mah 239 Sok No 93 Cad No 516		89	5	21 09 1979-A-1933 (31.06.2011/7944)	II Grup
324	320	MARDİN	ARTUKLU	Konut	Şar Mahallesi	Şar Mah 228 Sok No 2		89	4	21 09 1979-A-1933 (31.06.2011/7944)	II Grup
325	321	MARDİN	ARTUKLU	Konut	Şar Mahallesi	Şar Mah 239 Sok No 16		73	2	21 09 1979-A-1933 (31.06.2011/7944)	II Grup
326	322	MARDİN	ARTUKLU	Konut	Şar Mahallesi	Şar Mah 251 Sok No 34		65	13	21 09 1979-A-1933 (31.06.2011/7944)	II Grup
327	323	MARDİN	ARTUKLU	Konut	Şar Mahallesi	Şar Mah 228 Sok No 14		73	9	21 09 1979-A-1933 (31.06.2011/7944)	II Grup
328	324	MARDİN	ARTUKLU	Konut	Şar Mahallesi	Şar Mah 240 Sok No 6-8		70	5	21 09 1979-A-1933 (31.06.2011/7944)	II Grup
329	325	MARDİN	ARTUKLU	Konut	Şar Mahallesi	Şar Mah 240 Sok No 20-22		66	9	21 09 1979-A-1933 (31.06.2011/7944)	II Grup
330	326	MARDİN	ARTUKLU	Konut	Şar Mahallesi	Şar Mah 241 Sok No 24		66	8	21 09 1979-A-1933 (31.06.2011/7944)	II Grup
331	327	MARDİN	ARTUKLU	Ticaret Lisansı	Şar Mahallesi			68	9	21 09 1979-A-1933 (31.06.2011/7944)	I Grup
332	328	MARDİN	ARTUKLU	Manlye/Pınarbaşı 1 Camii	Gül Mahallesi			128	5	21 09 1979-A-1933 (31.06.2011/7944)	I Grup
333	329	MARDİN	ARTUKLU	Arıp Camii	Sarıcağız Mahallesi			188	7	21 09 1979-A-1933 (31.06.2011/7944)	I Grup
334	330	MARDİN	ARTUKLU	Şeyh Selah Türkesi	Sarıcağız Mahallesi					21 09 1979-A-1933 (31.06.2011/7944)	I Grup
335	331	MARDİN	ARTUKLU	Kale Camii	Gül Mahallesi	Mardin kalası içi		621	165	21 09 1979-A-1933 16.12.2005/536 (31.06.2011/7944)	I Grup
336	332	MARDİN	ARTUKLU	Hazar Camii (Hazar Mezarı)	Gül Mahallesi	Mardin kalası içi		621	165	21 09 1979-A-1933 16.12.2005/536 (31.06.2011/7944)	I Grup
337	333	MARDİN	ARTUKLU	Kale Sarı	Gül Mahallesi	Mardin kalası				21 09 1979-A-1933 (31.06.2011/7944)	I Grup
338	334	MARDİN	ARTUKLU	İlk Eğitim Merkezi	Larifiye Mahallesi	Necmettin Mah 150 Sok No 54		506	5	21 09 1979-A-1933 (31.06.2011/7944)	I Grup
339	335	MARDİN	ARTUKLU	Konut	Larifiye Mahallesi	Çabuk Mah. 150 Sok No 58		506	4	21 09 1979-A-1933 (31.06.2011/7944)	II Grup
340	336	MARDİN	ARTUKLU	Konut	Diyarbakırlıcağız mahallesi	Diyarbakırlıcağız Mah 186 Sok No 1		567	1	21 09 1979-A-1933 (31.06.2011/7944)	II Grup
341	337	MARDİN	ARTUKLU	Kıncın Camii ve Ayn Mesud Çeşmesi	Emenadin Mahallesi	Necmettin mah 179 sok No 1		540	1-2	21 09 1979-A-1933 (31.06.2011/7944)	I Grup
342	338	MARDİN	ARTUKLU	Konut	Emenadin Mahallesi	Emenadin Mah 182 Sok No 94		528	4	21 09 1979-A-1933 (31.06.2011/7944)	II Grup
343	339	MARDİN	ARTUKLU	Konut	Larifiye Mahallesi	I Caddesi No 601-603		506	1-2-	21 09 1979-A-1933 (31.06.2011/7944)	II Grup
344	340	MARDİN	ARTUKLU	Şeyh Çabuk Camii	Diyarbakırlıcağız mahallesi	Larifiye Mah 183 Sok		552	1	21 09 1979-A-1933 (31.06.2011/7944)	I Grup
345	341	MARDİN	ARTUKLU	Konut	Diyarbakırlıcağız mahallesi	Diyarbakırlıcağız Mah No 74		553	1	21 09 1979-A-1933 (31.06.2011/7944)	II Grup
346	342	MARDİN	ARTUKLU	Gençlik ve Kültür Mür	Diyarbakırlıcağız mahallesi	Diyarbakırlıcağız Mah I Caddesi		550	4	21 09 1979-A-1933 (31.06.2011/7944)	I Grup
347	343	MARDİN	ARTUKLU	Konut	Diyarbakırlıcağız mahallesi	Diyarbakırlıcağız Mah 202 Sok No 16-18		566	2	21 09 1979-A-1933 (31.06.2011/7944)	II Grup
348	344	MARDİN	ARTUKLU	Konut	Diyarbakırlıcağız mahallesi	Diyarbakırlıcağız Mah 189 Sok No 1		542	11	21 09 1979-A-1933 (30.11.2016/4358)	II Grup

İmza alanı

Mardin ili ,Artuklu ilçesi sınırları içinde kalan tescilli ve tescilli güncellenen taşınmazların listesi

SIRA NO	ENVANTER NO	İL	İLÇE	ADI	MARALLESİ	ADRESİ	PAFTA	AOA	PARSEL	TARİHİ	YAPTI GRUBU
349	345	MARDİN	ARTUKLU	Konut-1	Diyarbakırpaş Mahallesi	Diyarbakırpaş Mah 189 Sok No 1		542	11	21 09 1979 A-1933 (30.11.2006:4358)	II Grup
350	346	MARDİN	ARTUKLU	Konut-2	Diyarbakırpaş Mahallesi	Diyarbakırpaş Mah 189 Sok No 1		542	11	21 09 1979 A-1933 (30.11.2006:4358)	II Grup
351	347	MARDİN	ARTUKLU	E Jan Aday Kom Adaları Çarşısı	Diyarbakırpaş Mahallesi	Diyarbakırpaş Mah		542	1	21 09 1979 A-1933 (31.06.2011:3944)	I Grup
352	348	MARDİN	ARTUKLU	E Jan Aday Kom Adaları Köyü	Diyarbakırpaş Mahallesi	Diyarbakırpaş Mah		542	1	21 09 1979 A-1933 (31.06.2011:3944)	I Grup
353	349	MARDİN	ARTUKLU	Konut	Diyarbakırpaş Mahallesi	Diyarbakırpaş Mah 221 Sok No 208		549	11	21 09 1979 A-1933 (31.06.2011:3944)	II Grup
354	350	MARDİN	ARTUKLU	Eko Köyü (Mar eksen Köyü)	Çabuk Mahallesi	Diyarbakırpaş Mah		29	73	21 09 1979 A-1933 (31.06.2011:3944)	I Grup
355	351	MARDİN	ARTUKLU	Konut	Çabuk Mahallesi	Diyarbakırpaş Mah 142 Sok		31	9	21 09 1979 A-1933 (31.06.2011:3944)	II Grup
356	352	MARDİN	ARTUKLU	Konut	Çabuk Mahallesi	Diyarbakırpaş Mah 141 Sok No 146		31	8	21 09 1979 A-1933 (31.06.2011:3944)	II Grup
357	353	MARDİN	ARTUKLU	Konut	Çabuk Mahallesi	Diyarbakırpaş Mah 221 Sok No 140		42	12	21 09 1979 A-1933 (31.06.2011:3944)	II Grup
358	354	MARDİN	ARTUKLU	Konut	Çabuk Mahallesi	Diyarbakırpaş Mah 211 Sok No 210		42	22	21 09 1979 A-1933 (31.06.2011:3944)	II Grup
359	355	MARDİN	ARTUKLU	Kahvehane ve Suçuk Salonu	Ulucami Mahallesi	Ulucami Mah Cumhuriyet Çarşısı		410	17	21 09 1979 A-1933 (31.06.2011:3944)	I Grup
360	356	MARDİN	ARTUKLU	Konut	Ulucami Mahallesi	Ulucami Mah 104 Sok No 32		412	20	21 09 1979 A-1933 (31.06.2011:3944)	II Grup
361	357	MARDİN	ARTUKLU	Konut	Ulucami Mahallesi	Ulucami Mah 104 Sok No 38		411	7	21 09 1979 A-1933 (31.06.2011:3944)	II Grup
362	358	MARDİN	ARTUKLU	Konut	Ulucami Mahallesi	Ulucami Mah 104 Sok No 24		412	16	21 09 1979 A-1933 (31.06.2011:3944)	II Grup
363	359	MARDİN	ARTUKLU	Konut	Ulucami Mahallesi	Ulucami Mah 103 Sok No 5		412	18	21 09 1979 A-1933 (31.06.2011:3944)	II Grup
364	360	MARDİN	ARTUKLU	Konut	Ulucami Mahallesi	Ulucami Mah 103 Sok No 6		413	14	21 09 1979 A-1933 (31.06.2011:3944)	II Grup
365	361	MARDİN	ARTUKLU	Kaam Tutanlar Camii	Şar Mahallesi	Şar Mahallesi		97	13-14-15-16-17	21 09 1979 A-1933 (31.06.2011:3944)	I Grup
366	362	MARDİN	ARTUKLU	Rica Ömer (Halidiye) Camii	Diyarbakırpaş Mahallesi	Diyarbakırpaş Mah		546	7	21 09 1979 A-1933 (31.06.2011:3944)	I Grup
367	363	MARDİN	ARTUKLU	Konut	Larfiye Mahallesi	1 Cadde No 38		507	6	21 09 1979 A-1933 (31.06.2011:3944)	II Grup
368	364	MARDİN	ARTUKLU	Konut	Şar Mahallesi	Şar Mah 1 Cadde	31-32	90	30	8.11.1999:3944 31.06.2011:3944	II Grup
369	365	MARDİN	ARTUKLU	Konutlar Çarşısı	Şar Mahallesi	Şar Mahallesi		69	61-62-63-64-65-66-67-68-69	04.04.1999:417 (31.06.2011:3944)	I Grup
370	366	MARDİN	ARTUKLU	Konut	Şehidiye Mahallesi	Şehidiye Mahallesi	31-32 M	338	1-2-3	20.11.1996:1887 (31.06.2011:3944)	II Grup
371	367	MARDİN	ARTUKLU	Konut	Sarıkapık Mahallesi	Sarıkapık Mah 4 Sok No 3,5,6		160	15	21 09 1979 A-1933 (31.06.2011:3944)	II Grup
372	368	MARDİN	ARTUKLU	Konut	Medrese Mahallesi	Medrese Mah 1 Cad No 254		102	52	21 09 1979 A-1933 31.06.2011:3944	II Grup
373	369	MARDİN	ARTUKLU	Konut	Yeniçami Mahallesi	Ulucami Mah 141 Sok No 10				21 09 1979 A-1933 (31.06.2011:3944)	II Grup
374	370	MARDİN	ARTUKLU	Çeşme	Emineddin Mahallesi	Emineddin Mah		533	1	21 09 1979 A-1933 (31.06.2011:3944)	I Grup
375	371	MARDİN	ARTUKLU	Konut	Medrese Mahallesi	Gal Mah 252 Sok No 8		109	5	21 09 1979 A-1933 (31.06.2011:3944)	II Grup
376	372	MARDİN	ARTUKLU	Konut	Medrese Mahallesi	1 Cadde 257 Sok No 2		107	17	21 09 1979 A-1933 (31.06.2011:3944)	II Grup
377	373	MARDİN	ARTUKLU	Konut	Sarıkapık Mahallesi	Gal Mah 15 Sok No 20		150	3-6	21 09 1979 A-1933 (31.06.2011:3944)	II Grup
378	374	MARDİN	ARTUKLU	Konut	Sarıkapık Mahallesi	Gal Mah 15 Sok No 20		150	4	21 09 1979 A-1933 (31.06.2011:3944)	II Grup
379	375	MARDİN	ARTUKLU	Konut	Sarıkapık Mahallesi	Gal Mah 15 Sok No 20		150	5	21 09 1979 A-1933 (31.06.2011:3944)	II Grup
380	376	MARDİN	ARTUKLU	Dükkan	Tekir Mahallesi	Tekir Mah 56 Sok No 4		380	1-2-3-4-5-6-7-8-9	21 09 1979 A-1933 (31.06.2011:3944)	II Grup
381	377	MARDİN	ARTUKLU	Konut	Yeniçami Mahallesi	Ulucami Mah 122 Sok No 2	3	455	2	21 09 1979 A-1933 (31.06.2011:3944)	II Grup
382	378	MARDİN	ARTUKLU	Ayn Mesud Çeşmesi	Emineddin Mahallesi	Necmettin mah 179 sok No 1		540	2	21 09 1979 A-1933 (31.06.2011:3944)	I Grup
383	379	MARDİN	ARTUKLU	Konut	Gözü Köyü Köyü	Gözü Köyü Köyü İki Mevki	12		699	12.04.2005:2333 (31.06.2011:3944)	I Grup
384	379	MARDİN	ARTUKLU	Konut	Sarıkapık Mahallesi	Sarıkapık Mahallesi	31-32	162	1	31.03.2009:223 (31.06.2011:3944)	II Grup
385	380	MARDİN	ARTUKLU	Konut	Sarıgözü Beldesi	Sarıgözü Beldesi				04.12.2000:2738 (31.06.2011:3944)	II Grup
386	380	MARDİN	ARTUKLU	Konut	Şehidiye Mahallesi	Şehidiye Mah 52 Sok	31-32	335	6	19.11.2003:501 (31.06.2011:3944)	II Grup
387	381	MARDİN	ARTUKLU	Konut	Sarıgözü Beldesi	Sarıgözü Beldesi				04.12.2000:2737 (31.06.2011:3944)	II Grup
388	381	MARDİN	ARTUKLU	Konut	Şar Mahallesi	Şar Mahallesi 237 Sokak	31-32 K b	84	2	16.03.2006:3 (31.06.2011:3944)	II Grup
389	382	MARDİN	ARTUKLU	Konut	Sarıgözü Beldesi	Sarıgözü Beldesi				04.12.2000:2736 (31.06.2011:3944)	II Grup
390	382	MARDİN	ARTUKLU	Konut	Necmettin Mahallesi	Necmettin Mahallesi	31 32 K a	482	1	18.05.2006:6 (31.06.2011:3944)	II Grup
391	383	MARDİN	ARTUKLU	Konut	Şar Mahallesi	Şar Mahallesi	31 32 L a	71	7	18.05.2006:26 (31.06.2011:3944)	II Grup
392	384	MARDİN	ARTUKLU	Konut	Şar Mahallesi	Şar Mahallesi	31 32 L a	75	7	18.05.2006:27 (31.06.2011:3944)	II Grup

Mardin ili „Artuklu İlçesi sınırları içinde kalan tescilli ve tescilli güncellenen taşınmazların listesi

SIRA NO	ENVANTER NO	İL	İLÇE	ADI	MARHALLE	ADRES	PAFTA	ADA	PARSEL	TARİH	YAPİ GRUBU
393	385	MARDİN	ARTUKLU	Konut	Teker Mahallesi	Teker Mahallesi	31 32 L c	407	8	18 05 2006 30 (31 06 2011 39444)	II Grup
394	386	MARDİN	ARTUKLU	Konut	Teker Mahallesi	Teker Mahallesi	31 32 M a	409	4	18 05 2006 31 (31 06 2011 39444)	II Grup
395	387	MARDİN	ARTUKLU	Konut	Teker Mahallesi	Teker Mahallesi	31 32 L c	400	4	18 05 2006 33 (31 06 2011 39444)	II Grup
396	388	MARDİN	ARTUKLU	Konut	Yenikapı Mahallesi	Yenikapı Mahallesi	31 32 L d	429	14	18 05 2006 34 (31 06 2011 39444)	II Grup
397	389	MARDİN	ARTUKLU	Konut	Ulucami Mahallesi	Ulucami Mahallesi	31 32 L d	419	12	18 05 2006 35 (31 06 2011 39444)	II Grup
398	390	MARDİN	ARTUKLU	Konut (Kıpç)	Sarıkapı Mahallesi	Sarıkapı Mahallesi	6	673	57	18 05 2006 36 (31 06 2011 39444)	II Grup
399	391	MARDİN	ARTUKLU	Konut (Kıpç)	Sarıkapı Mahallesi	Sarıkapı Mahallesi	6	673	6	18 05 2006 37 (31 06 2011 39444)	II Grup
400	392	MARDİN	ARTUKLU	Konut	Larfiye Mahallesi	Larfiye Mahallesi	31 32 K e	313	3	18 05 2006 38 (31 06 2011 39444)	II Grup
401	393	MARDİN	ARTUKLU	Konut	Larfiye Mahallesi	Larfiye Mahallesi	31 32 L d	438	3	18 05 2006 39 (31 06 2011 39444)	II Grup
402	394	MARDİN	ARTUKLU	Konut	Gül Mahallesi	Gül Mahallesi	31 32 F e	139	7	18 05 2006 41 (31 06 2011 39444)	II Grup
403	395	MARDİN	ARTUKLU	Konut	Gül Mahallesi	Gül Mahallesi		127	4	18 05 2006 42 (31 06 2011 39444)	II Grup
404	396	MARDİN	ARTUKLU	Konut	Şar Mahallesi	Şar Mahallesi	31 32 L a	51	8	18 05 2006 44 (31 06 2011 39444)	II Grup
405	397	MARDİN	ARTUKLU	Konut	Teker Mahallesi	Teker Mahallesi	31 32 L c	394	1	30 06 2006 82 (31 06 2011 39444)	II Grup
406	398	MARDİN	ARTUKLU	Konut	Gül Mahallesi	Gül Mahallesi	31 32 F e	121	6	30 06 2006 86 (31 06 2011 39444)	II Grup
407	399	MARDİN	ARTUKLU	Konut	Gül Mahallesi	Gül Mahallesi	31 32 F d	421	92	23 08 2006 97 (31 06 2011 39444)	II Grup
408	400	MARDİN	ARTUKLU	Konut	Yenikapı Mahallesi	Yenikapı Mahallesi	31 32 L c	454	8	23 08 2006 98 (31 06 2011 39444)	II Grup
409	401	MARDİN	ARTUKLU	Konut	Teker Mahallesi	Teker Mahallesi	31 32 L b	383	1	23 08 2006 99 (31 06 2011 39444)	II Grup
410	402	MARDİN	ARTUKLU	Konut	Gül Mahallesi	Gül Mahallesi	31 32 F e	121	12	23 08 2006 100 (31 06 2011 39444)	II Grup
411	403	MARDİN	ARTUKLU	Konut	Sarıkapı Mahallesi	Sarıkapı Mahallesi	31 32 M b	191	4	23 08 2006 101 (31 06 2011 39444)	II Grup
412	404	MARDİN	ARTUKLU	Konut	Gül Mahallesi	Gül Mahallesi	31 32 F d	621	9	23 08 2006 102 (31 06 2011 39444)	II Grup
413	405	MARDİN	ARTUKLU	Konut	Çuhak Mahallesi	Çuhak Mahallesi	31 32 K b	31	20	23 08 2006 103 (31 06 2011 39444)	II Grup
414	406	MARDİN	ARTUKLU	Konut	Çuhak Mahallesi	Çuhak Mahallesi	31 32 K b	38	6	23 08 2006 104 (31 06 2011 39444)	II Grup
415	407	MARDİN	ARTUKLU	Konut	Şar Mahallesi	Şar Mahallesi	31 32 K b	55	3-7	23 08 2006 105 (31 06 2011 39444)	II Grup
416	408	MARDİN	ARTUKLU	Konut	Çuhak Mahallesi	Çuhak Mahallesi	31 32 K b	29	18	23 08 2006 106 (31 06 2011 39444)	II Grup
417	409	MARDİN	ARTUKLU	Konut	Sarıkapı Mahallesi	Şehiye Mahallesi	31 32 M a	343	5	19 09 2006 139 (31 06 2011 39444)	II Grup
418	410	MARDİN	ARTUKLU	Konut	Çuhak Mahallesi	Çuhak Mahallesi	31 32 K b	41	3	19 09 2006 160 (31 06 2011 39444)	II Grup
419	411	MARDİN	ARTUKLU	Konut	Diyarbakır Mahallesi	Diyarbakır Mahallesi	31 32 K c	354	1	19 09 2006 161 (31 06 2011 39444)	II Grup
420	412	MARDİN	ARTUKLU	Konut	Çuhak Mahallesi	Çuhak Mahallesi		29	12	19 09 2006 162 (31 06 2011 39444)	II Grup
421	413	MARDİN	ARTUKLU	Konut	Şar Mahallesi	Şar Mahallesi	31 32 K b	53	8	19 09 2006 163 (31 06 2011 39444)	II Grup
422	414	MARDİN	ARTUKLU	Konut	Gül Mahallesi	Gül Mahallesi	31 32 M a	128	2	19 09 2006 165 (31 06 2011 39444)	II Grup
423	415	MARDİN	ARTUKLU	Konut	Sarıkapı Mahallesi	Sarıkapı Mahallesi	31 32 M a	149	15	19 09 2006 166 (31 06 2011 39444)	II Grup
424	416	MARDİN	ARTUKLU	Konut	Medrese Mahallesi	Medrese Mahallesi	31 32 L b	102	39	31 03 2006 195 (31 06 2011 39444)	II Grup
425	417	MARDİN	ARTUKLU	Konut	Emmedin Mahallesi	Emmedin Mahallesi	31 32 K c	520	3	30 03 2007 339 (31 06 2011 39444)	II Grup
426	418	MARDİN	ARTUKLU	Konut	Teker Mahallesi	Teker Mahallesi		401	5	14 04 2007 378 (31 06 2011 39444)	II Grup
427	419	MARDİN	ARTUKLU	Konut	Gül Mahallesi	Gül Mahallesi		141	8	14 04 2007 379 (31 06 2011 39444)	II Grup
428	420	MARDİN	ARTUKLU	Eski Halk Eğitimi Merkezi	Medrese Mahallesi	Medrese Mahallesi	31 32	110	1	14 04 2007 380 (31 06 2011 39444)	I Grup
429	421	MARDİN	ARTUKLU	Konut	Şar Mahallesi	Şar Mahallesi	31 32 K b	35	4	18 05 2007 399 (31 06 2011 39444)	II Grup
430	422	MARDİN	ARTUKLU	Mar Yakup Manastırı	Eski Kale Mahallesi	Merkez Değirliyan Kilesi Aka Tarafı doğu ve kuzey tarafları				18 05 2007 402 (31 06 2011 39444)	I Grup
431	423	MARDİN	ARTUKLU	Seyir Nohte Meyem Ana Kilesisi	Eski Kale Mahallesi	Merkez Değirliyan Kilesi Aka Tarafı doğu ve kuzey tarafları				18 05 2007 402 (31 06 2011 39444)	I Grup
432	424	MARDİN	ARTUKLU	Mar İzzeddin Kaya Manastırı	Eski Kale Mahallesi	Merkez Değirliyan Kilesi Aka Tarafı doğu ve kuzey tarafları				18 05 2007 402 (31 06 2011 39444)	I Grup
433	425	MARDİN	ARTUKLU	Mar Yusuf Sevmaz Kaya Manastırı	Eski Kale Mahallesi	Merkez Değirliyan Kilesi Aka Tarafı doğu ve kuzey tarafları				18 05 2007 402 (31 06 2011 39444)	I Grup
434	426	MARDİN	ARTUKLU	Mar Behnam Kaya Kilesisi	Eski Kale Mahallesi	Merkez Değirliyan Kilesi Aka Tarafı doğu ve kuzey tarafları				18 05 2007 402 (31 06 2011 39444)	I Grup
435	427	MARDİN	ARTUKLU	Konut	Şar Mahallesi	Şar Mahallesi		79	2-3	18 05 2007 404 (31 06 2011 39444)	II Grup

Mardin ili ,Artuklu ilçesi sınırları içinde kalan tescilli ve tescili güncellenen taşınmazların listesi

SIRA NO	ENVANTER NO	İL	İLÇE	ADI	MAHALLE	ADRES	PAFTA	ADA	PARSEL	TARİH	YAPTI GRUBU
436	428	MARDİN	ARTUKLU	Konut	Ulucami Mahallesi	Ulucami Mahallesi		430	9	18.05.2007/405 (31.06.2011/3944)	II Grup
437	429	MARDİN	ARTUKLU	Konut	Şar Mahallesi	Şar Mahallesi		56	2	18.05.2007/406 (31.06.2011/3944) 19.09.2007/302 (31.06.2011/3944)	II Grup
438	430	MARDİN	ARTUKLU	Konut	Şar Mahallesi	Cumhuriyet Mahallesi		88	2	19.09.2007/409 (31.06.2011/3944)	II Grup
439	431	MARDİN	ARTUKLU	Konut	Şehidiye Mahallesi	Şehidiye Mahallesi		334	3	19.09.2007/409 (31.06.2011/3944)	II Grup
440	432	MARDİN	ARTUKLU	Konut	Teker Mahallesi	Teker Mahallesi	31.32 LB	349	28-29	27.03.2008/1480 (31.06.2011/3944)	II Grup
441	433	MARDİN	ARTUKLU	Konut	Gül Mahallesi	Gül Mah. Hatunye med birliği	31.32 m.b	137	4	24.04.2008/1505 (31.06.2011/3944)	II Grup
442	434	MARDİN	ARTUKLU	Karşok Binası	Nur Mahallesi	Nur Mah. İzzetpaşa Mevki		833	14	11.07.2008/1090 (31.06.2011/3944)	I Grup
443	435	MARDİN	ARTUKLU	Konut	Necmettin Mahallesi	Necmettin Mah.151 Bayır Sok. No 7		485	2	26.11.2008/1876 (31.06.2011/3944)	II Grup
444	436	MARDİN	ARTUKLU	Konut	Latıfye Mahallesi	Latıfye Mahallesi		515	4	16.12.2008/1916 (31.06.2011/3944)	II Grup
445	437	MARDİN	ARTUKLU	Konut	Teker Mahallesi	Teker Mah. 51 Sok.		349	27	16.12.2008/1913 (31.06.2011/3944)	II Grup
446	438	MARDİN	ARTUKLU	Konut	Latıfye Mahallesi	Latıfye Mahallesi		510	1	16.12.2008/1912 (31.06.2011/3944)	II Grup
447	439	MARDİN	ARTUKLU	Konut	Şar Mahallesi	Şar Mah. 230 Mesudiy Sok.		65	21	16.12.2008/1919 (31.06.2011/3944)	II Grup
448	440	MARDİN	ARTUKLU	Konut	Medrese Mahallesi	Medrese Mah. Kardeşler 243 Sok.		100	4	16.12.2008/1918 (31.06.2011/3944)	II Grup
449	441	MARDİN	ARTUKLU	Konut	Sarıvıçka Mahallesi	Sarıvıçka Mah. Meydanbaşı mevk.		264	37	16.12.2008/1920 29.04.2009/2181 (31.06.2011/3944)	II Grup
450	442	MARDİN	ARTUKLU	Konut	Şehidiye Mahallesi	Şehidiye Mahallesi		339	6	16.12.2008/1914 (31.06.2011/3944)	II Grup
451	443	MARDİN	ARTUKLU	Konut	Necmettin Mahallesi	Necmettin Mah.158 Sok. No:5/1		487	5	16.12.2008/1917 (31.06.2011/3944)	II Grup
452	444	MARDİN	ARTUKLU	Konut	Teker Mahallesi	Teker Mah. Bölük Sok.		384	2	26.02.2009/2071 (31.06.2011/3944)	II Grup
453	445	MARDİN	ARTUKLU	Konut	Teker Mahallesi	Teker Mah. Çayır Sok. No 78		382	19	26.02.2009/2066 (31.06.2011/3944)	II Grup
454	446	MARDİN	ARTUKLU	Konut	Sarıvıçka Mahallesi	Sarıvıçka Mah. Kuru 78 Sok.	31-32mb	145	15	29.04.2009/2180 (31.06.2011/3944)	II Grup
455	447	MARDİN	ARTUKLU	Konut	Şar Mahallesi	Şar Mah. 241 Sok. No 54	31-32mb	61	11	29.04.2009/2182 (31.06.2011/3944)	II Grup
456	448	MARDİN	ARTUKLU	Konut	Şar Mahallesi	Şar Mah. 231 Sok.	31-32-KB	57	3	15.05.2009/2228 (31.06.2011/3944)	II Grup
457	449	MARDİN	ARTUKLU	Konut	Sarıvıçka Mahallesi	Sarıvıçka Mah.Şadı (Menemen) Mevki		664	6	27.08.2009/2411 (31.06.2011/3944)	II Grup
458	450	MARDİN	ARTUKLU	Konut	Gül Mahallesi	Gül Mah.262 Sok. No 10		134	3	29.09.2009/2462 (31.06.2011/3944)	II Grup
459	451	MARDİN	ARTUKLU	Bağrı	Diyarbakır Mahallesi	Yenigöze Mah. Ravza Mevki		703	4	29.09.2009/2469 (31.06.2011/3944)	II Grup
460	452	MARDİN	ARTUKLU	Konut	Şar Mahallesi	Şar Mah. Varan Sok. No 8		86	1	29.09.2009/2463 (31.06.2011/3944)	II Grup
461	453	MARDİN	ARTUKLU	Konut Kırmızı Meşek Lisesi Açılması	Şar Mahallesi	Medrese Mahallesi		68	6	17.12.2009/2728 (31.06.2011/3944)	II Grup
462	454	MARDİN	ARTUKLU	Konut	Şar Mahallesi	Şar Mahallesi		73	1	08.03.2010/2164 (31.06.2011/3944)	II Grup
463	455	MARDİN	ARTUKLU	Konut	Şar Mahallesi	Şar Mahallesi	31-32	88	9	25.04.2007/382 08.03.2010/2167 (31.06.2011/3944)	II Grup
464	456	MARDİN	ARTUKLU	Konut	Diyarbakır Mahallesi	Diyarbakır Mah.		350	10	15.04.2010/3076 (31.06.2011/3944)	II Grup
465	457	MARDİN	ARTUKLU	Konut	Şar Mahallesi	Şar Mahallesi		57	5	16.09.2010/3335 (31.06.2011/3944)	II Grup
466	458	MARDİN	ARTUKLU	Konut	Ayn Mevki Çarşısı	Şehidiye Mahallesi		341	5	26.10.2010/3444 27.08.2010/2411 (31.06.2011/3944)	I Grup
467	459	MARDİN	ARTUKLU	Konut	Yenikapı Mahallesi	Yenikapı Mahallesi		454	11	26.10.2010/3455 (31.06.2011/3944)	II Grup
468	460	MARDİN	ARTUKLU	Konut	Diyarbakır Mahallesi	Diyarbakır Mah.		549	2	26.10.2010/3449 (31.06.2011/3944)	II Grup
469	461	MARDİN	ARTUKLU	Konut	Gül Mahallesi	Gül Mahallesi		130	7	26.10.2010/3447 (31.06.2011/3944)	II Grup
470	462	MARDİN	ARTUKLU	Konut	Teker Mahallesi	Teker Mahallesi		354	2	26.10.2010/3445 (31.06.2011/3944)	II Grup
471	463	MARDİN	ARTUKLU	Konut	Çabuk Mahallesi	Çabuk Mahallesi		41	4	26.10.2010/3443 (31.06.2011/3944)	II Grup
472	464	MARDİN	ARTUKLU	Konut	Diyarbakır Mahallesi	Diyarbakır Mah.		549	1	26.10.2010/3440 (31.06.2011/3944)	II Grup
473	465	MARDİN	ARTUKLU	Konut	Teker Mahallesi	Teker Mahallesi		383	11	26.10.2010/3474 (31.06.2011/3944)	II Grup
474	466	MARDİN	ARTUKLU	Molla Halil Çarşısı	Şehidiye Mahallesi	Molla Halil Camı (331-1) Binliği katında bölge				26.10.2010/3452 (31.06.2011/3944)	I Grup
475	467	MARDİN	ARTUKLU	Konut	Şar Mahallesi	Şar Mah. 222 Sok. No 3 Ve Çikarım Sok. No 16		53	9	26.10.2010/3473 (31.06.2011/3944)	II Grup
476	468	MARDİN	ARTUKLU	Konut	Şar Mahallesi	Şar Mah. 222 Şemsi Sok. No 7-9		53	11	26.10.2010/3440 (31.06.2011/3944)	II Grup
477	469	MARDİN	ARTUKLU	Seneciler Çarşısı	Şar Mahallesi	Ulucami Mah. Cumhuriyet Çarşısı		97	23-24-25-26-27-28-29-30-31-32-34	26.10.2010/3457 (31.06.2011/3944)	I Grup
478	470	MARDİN	ARTUKLU	Katlık Çarşısı	Sarıvıçka Mahallesi	Sarıvıçka Mahallesi		321	2	26.10.2010/3459 (31.06.2011/3944)	I Grup
479	471	MARDİN	ARTUKLU	Ayn Seyid Çarşısı	Şehidiye Mahallesi	(139 ada 4 parsel binası)				26.10.2010/3453 (31.06.2011/3944)	I Grup

(Handwritten signatures and notes at the bottom of the page)

Mardin ili, Artuklu ilçesi sınırları içinde kalan tescilli ve tescilli güncellenen taşınmazların listesi

SIRA NO	ENVANTER NO	İL	İLÇE	ADI	MAHALLE	ADRES	PAFTA	ADA	PARSEL	TARİH	YAPIL GRUBU
480	472	MARDİN	ARTUKLU	Topal Çeçmesi	Teker Mahallesi	Teker Mah 34 Sok. No 16-A		385	8	26.10.2010/3438 (31.06.2011/3944)	I Grup
481	473	MARDİN	ARTUKLU	Turlu Ayn Mehal Çeçmesi	Gül Mahallesi	Gül Mah 272 Sok		124	5	26.10.2010/3431 (31.06.2011/3944)	I Grup
482	474	MARDİN	ARTUKLU	Konut	Çabuk Mahallesi	Çabuk Mah		18	15	26.10.2010/3434 (31.06.2011/3944)	II Grup
483	475	MARDİN	ARTUKLU	Konut	Şar Mahallesi	Şar Mah 229 Sok No 46		81	5-6	26.10.2010/3470 (31.06.2011/3944)	II Grup
484	476	MARDİN	ARTUKLU	Konut	Şar Mahallesi	Şar Mah 229 Sok No 25		50	9	26.10.2010/3468 (31.06.2011/3944)	II Grup
485	477	MARDİN	ARTUKLU	Konut	Şar Mahallesi	Şar Mah 229 Sok No 23		50	8	26.10.2010/3472 (31.06.2011/3944)	II Grup
486	478	MARDİN	ARTUKLU	Konut	Şar Mahallesi	Şar Mah 229 Tensül Sok No 21-22-7		86	6	26.10.2010/3461 (31.06.2011/3944)	II Grup
487	479	MARDİN	ARTUKLU	Konut	Teker Mahallesi	Teker Mah 53 Sok		387	9-10-11-12-13	26.10.2010/3463 (31.06.2011/3944)	II Grup
488	480	MARDİN	ARTUKLU	Konut	Teker Mahallesi	Teker Mah 84 Sok. No 42		407	5	26.10.2010/3465 (31.06.2011/3944)	II Grup
489	481	MARDİN	ARTUKLU	Konut	Şar Mahallesi	Teker Mah 221 Sok No 84 ve 225 Sok No 15		56	6	26.10.2010/3462 (31.06.2011/3944)	II Grup
490	482	MARDİN	ARTUKLU	Konut	Teker Mahallesi	Teker Mahallesi		408	2	26.10.2010/3466 (31.06.2011/3944)	II Grup
491	483	MARDİN	ARTUKLU	Konut	Teker Mahallesi	Şehidiye Mah 87 Kabbe Sok. No 4-6		373	5	26.10.2010/3460 (31.06.2011/3944)	II Grup
492	484	MARDİN	ARTUKLU	Konut	Şar Mahallesi	Şar Mahallesi		73	10	26.10.2010/3467 (31.06.2011/3944)	II Grup
493	485	MARDİN	ARTUKLU	Konut	Teker Mahallesi	Teker Mah 87 Kabbe Sok. No 11		407	2	26.10.2010/3464 (31.06.2011/3944)	II Grup
494	486	MARDİN	ARTUKLU	Konut	Teker Mahallesi	Teker Mahallesi		372	3	16.12.2010/3627 (31.06.2011/3944)	II Grup
495	487	MARDİN	ARTUKLU	Konut	Şar Mahallesi	Şar Mah 229 Sok No 15		50	6	16.12.2010/3618 (31.06.2011/3944)	II Grup
496	488	MARDİN	ARTUKLU	Konut	Medrese Mahallesi	Medrese Mahallesi		105	1	16.12.2010/3617 (31.06.2011/3944)	II Grup
497	489	MARDİN	ARTUKLU	Konut	Medrese Mahallesi	Medrese Mah 1 Cadd	31-37-M	107	6-14	16.12.2010/3621 (31.06.2011/3944)	II Grup
498	490	MARDİN	ARTUKLU	Dükkan	Gül Mahallesi	Gül Mahallesi		133	1	16.02.2010/2884	I Grup
499	491	MARDİN	ARTUKLU	Konut	Çabuk Mahallesi	Çabuk Mahallesi		44	2	16.12.2010/3616 (31.06.2011/3944)	II Grup
500	492	MARDİN	ARTUKLU	Konut	Çabuk Mahallesi	Çabuk Mahallesi		32	1	16.12.2010/3615 (31.06.2011/3944)	II Grup
501	493	MARDİN	ARTUKLU	Konut	Teker Mahallesi	Teker Mahallesi		394	4	16.12.2010/3614 (31.06.2011/3944)	II Grup
502	494	MARDİN	ARTUKLU	Konut	Çabuk Mahallesi	Çabuk Mahallesi		33	4	16.12.2010/3613 (31.06.2011/3944)	II Grup
503	495	MARDİN	ARTUKLU	Konut	Çabuk Mahallesi	Çabuk Mahallesi		32	3	16.12.2010/3612 (31.06.2011/3944)	II Grup
504	496	MARDİN	ARTUKLU	Konut	Sarıkapı Mahallesi	Sarıkapı Mah Amnuh Sok No 14		196	5	26.01.2011/3701 (31.06.2011/3944)	II Grup
505	497	MARDİN	ARTUKLU	Konut	Teker Mahallesi	Teker Mahallesi		373	6	24.02.2011/3737 (31.06.2011/3944)	II Grup
506	498	MARDİN	ARTUKLU	Konut	Sarıcağlı Mahallesi	Cumhuriyet Mahallesi		604	2	24.03.2011/3807 (31.06.2011/3944)	II Grup
507	499	MARDİN	ARTUKLU	Konut	Emiraddin Mahallesi	Emiraddin Mah		530	3	21.04.2011/3904 (31.06.2011/3944)	II Grup
508	500	MARDİN	ARTUKLU	Konut	Gül Mahallesi	Gül Mahallesi		131	2	31.05.2011/3959	II Grup
509	501	MARDİN	ARTUKLU	Dükkan	Teker Mahallesi	Teker Mah Etk Sok		377	24	05.07.2011/4044	I Grup
510	502	MARDİN	ARTUKLU	Konut	Teker Mahallesi	Teker Mah 47 Sok	31.32 L.e	294	14	05.07.2011/4043	II Grup
511	503	MARDİN	ARTUKLU	Konut	Şehidiye Mahallesi	Şehidiye Mah 39 Sok	31.32 MA	340	12	05.07.2011/4043	II Grup
512	504	MARDİN	ARTUKLU	Konut	Ulucami Mahallesi	Ulucami Mahallesi		436	12	25.11.2011/127	II Grup
513	505	MARDİN	ARTUKLU	Konut	Gül Mahallesi	Gül Mahallesi		134	4	25.11.2011/126	II Grup
514	506	MARDİN	ARTUKLU	Konut	Çabuk Mahallesi	Çabuk Mah 241 Sok No 13		32	4	16.12.2011/224	II Grup
515	507	MARDİN	ARTUKLU	Konut	Şehidiye Mahallesi	Şehidiye Mahallesi	31.32 MA	336	5	26.01.2012/272	II Grup
516	508	MARDİN	ARTUKLU	Konut	Şar Mahallesi	Şar Mah 229 Mesudiye Sok		63	17	31.07.2007/473	II Grup
517	509	MARDİN	ARTUKLU	Konut	Şar Mahallesi	Şar Mahallesi	31.32 L-A	96	38-1	26.04.2012/460	II Grup
518	510	MARDİN	ARTUKLU	Konut	Sarıkapı Mahallesi	Sarıkapı Mahallesi		164	5	25.05.2012/547	II Grup
519	511	MARDİN	ARTUKLU	Konut	Çabuk Mahallesi	Çabuk Mahallesi		32	8	25.05.2012/549	II Grup
520	512	MARDİN	ARTUKLU	Konut	Ulucami Mahallesi	Ulucami Mah. Sisler sokak	31.32 L.e	419	1	31.07.2007/471	II Grup
521	513	MARDİN	ARTUKLU	Konut	Gül Mahallesi	Gül Mahallesi	31.32 F.C	121	15	31.07.2007/472	II Grup
522	514	MARDİN	ARTUKLU	Konut	Yenişehir Mahallesi	Yenişehir Mahallesi		444	2	22.11.2012/925	II Grup
523	515	MARDİN	ARTUKLU	Telafat Çeçmesi	Teker Mahallesi	Teker Mahallesi		381	11-22-23-26	13.12.2012/1021 15.06.2017/2825	I Grup
524	516	MARDİN	ARTUKLU	Konut	Sarıkapı Mahallesi	Sarıkapı Mahallesi		162	2	13.12.2012/1020	II Grup
525	517	MARDİN	ARTUKLU	Konut	Gül Mahallesi	Ulucami Mahallesi		121	13	21.02.2013/1172	II Grup
526	518	MARDİN	ARTUKLU	Konut	Gül Mahallesi	Gül Mahallesi	31-32-FC	140	2	21.02.2013/1170	II Grup
527	519	MARDİN	ARTUKLU	Konut	Şehidiye Mahallesi	Şehidiye Mah 1 Cad		344	8	21.03.2013/1265	II Grup
528	520	MARDİN	ARTUKLU	Konut	Sarıkapı Mahallesi	Sarıkapı Mahallesi		160	19	21.03.2013/1262	II Grup
529	521	MARDİN	ARTUKLU	Konut	Ulucami Mahallesi	Ulucami Mahallesi		419	2	21.03.2013/1259	II Grup
530	522	MARDİN	ARTUKLU	Konut	Gül Mahallesi	Gül Mahallesi		115	5	21.03.2013/1263	II Grup

Mardin İli Artuklu İlçesi Sınırları İçinde Kalan Tescilli ve Tescilli Güncellenen Taşınmazların Listesi

ŞA

cl. Boyal

Mardin İli ,Artuklu İlçesi sınırları içinde kalan tescilli ve tescilli güncellenen taşınmazların listesi

SIRA NO	ENVANTER NO	İL	İLÇE	ADI	MAHALLE	ADRES	PAFTA	ADA	PARSEL	TARİH	YAPİ GRUBU
531	523	MARDİN	ARTUKLU	Konut	Latıfye Mahallesi	Latıfye Mahallesi		507	3	21.03.2013/1207	İİ Grup
532	524	MARDİN	ARTUKLU	Konut	Emineddin Mahallesi	Emineddin Mah. 135 Sok.		528	2-3	25.04.2013/1322	İİ Grup
533	525	MARDİN	ARTUKLU	Konut	Gül Mahallesi	Gül Mahallesi		527	6	19.09.2013/1671	İİ Grup
534	526	MARDİN	ARTUKLU	Konut	Sarıkapı Mahallesi	Sarıkapı Mahallesi		199	8	24.10.2013/1762	İİ Grup
535	527	MARDİN	ARTUKLU	Beğevi	Sarıkapı Mahallesi	Sarıkapı Mah. Bıyğgara Mevki		679	2	24.10.2013/1759	İİ Grup
536	528	MARDİN	ARTUKLU	Konut	Yenişar Mahallesi	Yenişar Mahallesi	31.32 LC	454	10	24.10.2013/1758	İİ Grup
537	529	MARDİN	ARTUKLU	Konut	Ulucami Mahallesi	Ulucami Mahallesi		412	17	21.11.2013/1830	İİ Grup
538	530	MARDİN	ARTUKLU	Konut	Şar Mahallesi	Şar Mahallesi		66	14	21.11.2013/1829	İİ Grup
539	531	MARDİN	ARTUKLU	Konut	Çabuk Mahallesi	Şar Mahallesi		29	16	13.01.2014/1839	İİ Grup
540	532	MARDİN	ARTUKLU	Konut	Sarıcağı Mahallesi	Sarıcağı Mah.		592	1	13.01.2014/1860	İİ Grup
541	533	MARDİN	ARTUKLU	Ceviz(Cevizlik) Kaan de Su Kaare(Kesra Avcı)	Sarıkapı Mahallesi	Sarıkapı Mah.		676	5	13.01.2014/1856	İİ Grup
542	534	MARDİN	ARTUKLU	Konut	Çabuk Mahallesi	Çabuk Mahallesi		39	4	13.01.2014/1855	İİ Grup
543	535	MARDİN	ARTUKLU	Konut	Şehidiye Mahallesi	Şehidiye Mahallesi		330	2	22.05.2014/2231	İİ Grup
544	536	MARDİN	ARTUKLU	Konut	Yenişar Mahallesi	Yenişar Mahallesi		439	1	18.06.2014/2283	İİ Grup
545	537	MARDİN	ARTUKLU	Konut	Teker Mahallesi	Teker Mahallesi		400	5	14.07.2014/2334	İİ Grup
546	538	MARDİN	ARTUKLU	Konut	Şar Mahallesi	Şar Mahallesi		74	7	18.09.2014/2472	İİ Grup
547	539	MARDİN	ARTUKLU	Konut	Sarıkapı Mahallesi	Sarıkapı Mahallesi		171	1	21.10.2014/2582	İİ Grup
548	540	MARDİN	ARTUKLU	Konut	Necmetin Mahallesi	Necmetin Mahallesi		486	1	21.10.2014/2580	İİ Grup
549	541	MARDİN	ARTUKLU	Konut	Şar Mahallesi	Şar Mahallesi		73	3	21.10.2014/2581	İİ Grup
550	542	MARDİN	ARTUKLU	Konut	Sarıkapı Mahallesi	Sarıkapı Mahallesi		173	9	21.10.2014/2583	İİ Grup
551	543	MARDİN	ARTUKLU	Konut	Çabuk Mahallesi	Çabuk Mahallesi		32	14	20.11.2014/2655	İİ Grup
552	544	MARDİN	ARTUKLU	Konut	Şehidiye Mahallesi	Şehidiye Mahallesi		322	3	20.11.2014/2656	İİ Grup
553	545	MARDİN	ARTUKLU	Konut	Şar Mahallesi	Medrese Mahallesi		26	15	20.11.2014/2657	İİ Grup
554	546	MARDİN	ARTUKLU	Konut	Necmetin Mahallesi	Necmetin Mahallesi		505	3	20.11.2014/2658	İİ Grup
555	547	MARDİN	ARTUKLU	Konut	Çabuk Mahallesi	Çabuk Mahallesi		35	23	20.11.2014/2659	İİ Grup
556	548	MARDİN	ARTUKLU	Konut	Şar Mahallesi	Şar Mahallesi		44	7	20.11.2014/2660	İİ Grup
557	549	MARDİN	ARTUKLU	Konut	Yenişar Mahallesi	Yenişar Mahallesi		463	2	20.11.2014/2661	İİ Grup
558	550	MARDİN	ARTUKLU	Konut	Çabuk Mahallesi	Çabuk Mahallesi		39	3	18.12.2014/2810	İİ Grup
559	551	MARDİN	ARTUKLU	Konut	Şar Mahallesi	Şar Mahallesi		53	10	26.02.2015/3008	İİ Grup
560	552	MARDİN	ARTUKLU	Konut	Şehidiye Mahallesi	Şehidiye Mahallesi		333	7	19.03.2015/3121	İİ Grup
561	553	MARDİN	ARTUKLU	Konut	Şar Mahallesi	Şar Mahallesi		68	4	19.03.2015/3120	İİ Grup
562	554	MARDİN	ARTUKLU	Konut	Latıfye Mahallesi	Latıfye Mahallesi		513	9	15.04.2015/3228	İİ Grup
563	555	MARDİN	ARTUKLU	Konut	Şar Mahallesi	Şar Mahallesi		93	3-5	15.04.2015/3229	İİ Grup
564	556	MARDİN	ARTUKLU	Konut	Emineddin Mahallesi	Emineddin Mah.		529	4	16.12.2015/3730	İİ Grup
565	557	MARDİN	ARTUKLU	Konut+Çerge	Teker Mahallesi	Teker Mahallesi		391	4	01.03.2016/3822	İİ Grup
566	558	MARDİN	ARTUKLU	Konut	Teker Mahallesi	Teker Mahallesi		396	1	30.06.2016/3979	İİ Grup
567	559	MARDİN	ARTUKLU	Konut	Necmetin Mahallesi	Necmetin Mahallesi		504	3	30.06.2016/3978	İİ Grup
568	560	MARDİN	ARTUKLU	Konut	Şehidiye Mahallesi	Şehidiye Mahallesi		315	16	30.06.2016/3977	İİ Grup
569	561	MARDİN	ARTUKLU	Zahireler Çarşısı(Kısım 1)	Teker Mahallesi	Teker Mahallesi		378	23-23-26-27-28-29	21.09.2016/4126	I Grup
570	561	MARDİN	ARTUKLU	Zahireler Çarşısı(Kısım 2)	Teker Mahallesi	Teker Mahallesi		381	43-44-45-46-47-48-49	21.09.2016/4126	I Grup
571	561	MARDİN	ARTUKLU	Zahireler Çarşısı(Kısım 4)	Teker Mahallesi	Teker Mahallesi		383	3-4-6-7-8	21.09.2016/4126	I Grup
572	561	MARDİN	ARTUKLU	Zahireler Çarşısı(Kısım 2)	Teker Mahallesi	Teker Mahallesi		380	11-12-13-16-17-18-19-20-21-25-26	26.04.2012/405 (31.06.2011/3944) 21.09.2016/4126	I Grup
573	562	MARDİN	ARTUKLU	Konut	Gül Mahallesi	Gül Mahallesi		121	5	21.09.2016/4139	İİ Grup
574	563	MARDİN	ARTUKLU	Konut	Necmetin Mahallesi	Necmetin Mahallesi		491	3	21.09.2016/4133	İİ Grup
575	564	MARDİN	ARTUKLU	Konut	Gül Mahallesi	Gül Mahallesi		137	02-03	21.09.2016/4130	İİ Grup
576	565	MARDİN	ARTUKLU	Konut	Emineddin Mahallesi	Emineddin Mah.		528	5	21.09.2016/4129	İİ Grup
577	566	MARDİN	ARTUKLU	Konut+Abbara	Ulucami Mahallesi	Ulucami Mahallesi		432	2	30.11.2016/4353	İİ Grup
578	567	MARDİN	ARTUKLU	Konut	Gül Mahallesi	Gül Mahallesi		141	1	30.11.2016/4354	İİ Grup
579	568	MARDİN	ARTUKLU	Konut	Diyahükükapı Mahallesi	Diyahükükapı Mah.		549	14	08.02.2017/4519	İİ Grup
580	569	MARDİN	ARTUKLU	Konut	Şehidiye Mahallesi	Şehidiye Mahallesi		339	5	08.02.2017/4517	İİ Grup
581	570	MARDİN	ARTUKLU	Konut	Teker Mahallesi	Teker Mahallesi		353	1	08.02.2017/4516	İİ Grup
582	571	MARDİN	ARTUKLU	Konut	Medrese Mahallesi	Medrese Mahallesi		102	4	04.04.2017/4649	İİ Grup

(Handwritten signatures and stamps)

Mardin ili ,Artuklu ilçesi sınırları içinde kalan tescilli ve tescilli güncellenen taşınmazların listesi


SIRA NO	ENVANTER NO	İL	İLÇE	ADI	MAHALLE	ADRES	PAFTA	ADA	PARSEL	TARİH	YAPTI GRUBU
583	572	MARDİN	ARTUKLU	Konut	Medrese Mahallesi	Medrese Mahallesi		105	7	04.04.2017/4650	II Grup
584	573	MARDİN	ARTUKLU	Konut	Medrese Mahallesi	Medrese Mahallesi		104	1	04.04.2017/4651	II Grup
585	574	MARDİN	ARTUKLU	Dükkan	Medrese Mahallesi	Medrese Mahallesi		112	9	04.04.2017/4652	I Grup
586	575	MARDİN	ARTUKLU	Dükkan	Medrese Mahallesi	Medrese Mahallesi		112	8	04.04.2017/4653	I Grup
587	576	MARDİN	ARTUKLU	Dükkan	Şar Mahallesi	Şar Mahallesi		79	4-5-6	04.04.2017/4654	I Grup
588	577	MARDİN	ARTUKLU	Konut	Şar Mahallesi	Şar Mahallesi		73	13	04.04.2017/4655	II Grup
589	578	MARDİN	ARTUKLU	Dükkan	Şar Mahallesi	Şar Mahallesi		75	14	04.04.2017/4656	I Grup
590	579	MARDİN	ARTUKLU	Konut	Latfiye Mahallesi	Latfiye Mahallesi		510	2	04.04.2017/4657	II Grup
591	580	MARDİN	ARTUKLU	Konut	Gül Mahallesi	Gül Mahallesi		121	11	03.05.2017/4708	II Grup
592	581	MARDİN	ARTUKLU	Yenel Beyül Huku Kararı	Sarıkapı Mahallesi	Sarıkapı		672	8	03.05.2017/4707	II Grup
593	582	MARDİN	ARTUKLU	Yenesciler Çarşısı (1 katlı)	Şar Mahallesi	Şar Mahallesi		69	23-25-26-27-30-31-32-33	15.06.2017/4825	I Grup
594	583	MARDİN	ARTUKLU	Ahşap	Şar Mahallesi	Şar Mahallesi		74	8	15.06.2017/4825	I Grup
595	584	MARDİN	ARTUKLU	Çeyne	Gül Mahallesi	Gül Mahallesi		116	2	15.06.2017/4825	I Grup
596	585	MARDİN	ARTUKLU	Dükkan	Teker Mahallesi	Teker Mahallesi		132	12-13	15.06.2017/4825	I Grup
597	586	MARDİN	ARTUKLU	Dükkan	Teker Mahallesi	Teker Mahallesi		132	14-15-16-17-18-19-20	15.06.2017/4825	I Grup
598	587	MARDİN	ARTUKLU	Çeyne	Teker Mahallesi	Teker Mahallesi		352	3	15.06.2017/4825	I Grup
599	588	MARDİN	ARTUKLU	Bakarcılar Çarşısı (3 katlı)	Teker Mahallesi	Teker Mahallesi		174	16-17-18-19-20-21-22-23-24-25-26	15.06.2017/4825	I Grup
600	588	MARDİN	ARTUKLU	Bakarcılar Çarşısı (1 katlı)	Teker Mahallesi	Teker Mahallesi		381	5-7-10-12-19-20-24-25-28-31-32-36-38-40-42	15.06.2017/4825	I Grup
601	588	MARDİN	ARTUKLU	Bakarcılar Çarşısı (2 katlı)	Teker Mahallesi	Teker Mahallesi		382	8-9-10-12-13-14-15-16-17	15.06.2017/4825	I Grup
602	589	MARDİN	ARTUKLU	Dükkan	Teker Mahallesi	Teker Mahallesi		377	10-11-12	15.06.2017/4825	I Grup
603	590	MARDİN	ARTUKLU	Dükkan	Teker Mahallesi	Teker Mahallesi		377	14	15.06.2017/4825	I Grup
604	591	MARDİN	ARTUKLU	Dükkan	Teker Mahallesi	Teker Mahallesi		377	35	15.06.2017/4825	I Grup
605	592	MARDİN	ARTUKLU	İvan Anıtköy Çarşısı	Teker Mahallesi	Teker Mahallesi		378	1-2-10-12	15.06.2017/4825	I Grup
606	592	MARDİN	ARTUKLU	Yenesciler Çarşısı (2 katlı)	Ulucami Mahallesi	Ulucami Mahallesi		415	13-14-16-17-18-19-20-21-22-23-24-25	15.06.2017/4825	I Grup
607	593	MARDİN	ARTUKLU	Dükkan	Teker Mahallesi	Teker Mahallesi		378	32-33	15.06.2017/4825	I Grup
608	594	MARDİN	ARTUKLU	Sakal Bakara (necker Çarşısı)	Ulucami Mahallesi	Ulucami Mahallesi		410	4-7-8-9-10-18-19	15.06.2017/4825	I Grup
609	595	MARDİN	ARTUKLU	Konut	Çabuk Mahallesi	Çabuk Mahallesi		31	7	15.06.2017/4825	II Grup
610	596	MARDİN	ARTUKLU	Konut	Çabuk Mahallesi	Çabuk Mahallesi		32	2	15.06.2017/4825	II Grup
611	597	MARDİN	ARTUKLU	Konut	Çabuk Mahallesi	Çabuk Mahallesi		35	2	15.06.2017/4825	III Grup
612	598	MARDİN	ARTUKLU	Konut	Çabuk Mahallesi	Çabuk Mahallesi		35	8	15.06.2017/4825	II Grup
613	599	MARDİN	ARTUKLU	Konut	Çabuk Mahallesi	Çabuk Mahallesi		35	10	15.06.2017/4825	II Grup
614	600	MARDİN	ARTUKLU	Konut	Şar Mahallesi	Şar Mahallesi		65	18	15.06.2017/4825	II Grup
615	601	MARDİN	ARTUKLU	Konut	Şar Mahallesi	Şar Mahallesi		75	3	15.06.2017/4825	II Grup
616	602	MARDİN	ARTUKLU	Konut	Şar Mahallesi	Şar Mahallesi		80	3	15.06.2017/4825	II Grup
617	603	MARDİN	ARTUKLU	Konut	Şar Mahallesi	Şar Mahallesi		80	4	15.06.2017/4825	II Grup
618	604	MARDİN	ARTUKLU	Konut	Şar Mahallesi	Şar Mahallesi		81	2	15.06.2017/4825	II Grup
619	605	MARDİN	ARTUKLU	Konut	Şar Mahallesi	Şar Mahallesi		83	4-7	15.06.2017/4825	II Grup
620	606	MARDİN	ARTUKLU	Konut	Şar Mahallesi	Şar Mahallesi		85	2	15.06.2017/4825	II Grup
621	607	MARDİN	ARTUKLU	Konut	Şar Mahallesi	Şar Mahallesi		87	1	15.06.2017/4825	II Grup
622	608	MARDİN	ARTUKLU	Konut	Şar Mahallesi	Şar Mahallesi		88	1	15.06.2017/4825	II Grup
623	609	MARDİN	ARTUKLU	Konut	Şar Mahallesi	Şar Mahallesi		89	1	15.06.2017/4825	II Grup
624	610	MARDİN	ARTUKLU	Konut	Şar Mahallesi	Şar Mahallesi		89	6	15.06.2017/4825	II Grup
625	611	MARDİN	ARTUKLU	Konut	Gül Mahallesi	Gül Mahallesi		118	11	15.06.2017/4825	II Grup
626	612	MARDİN	ARTUKLU	Konut	Gül Mahallesi	Gül Mahallesi		126	14	15.06.2017/4825	II Grup
627	613	MARDİN	ARTUKLU	Konut	Gül Mahallesi	Gül Mahallesi		139	12	15.06.2017/4825	II Grup
628	614	MARDİN	ARTUKLU	Konut	Sarıkapı Mahallesi	Sarıkapı Mahallesi		145	13	15.06.2017/4825	II Grup
629	615	MARDİN	ARTUKLU	Konut	Sarıkapı Mahallesi	Sarıkapı Mahallesi		145	2	15.06.2017/4825	II Grup
630	616	MARDİN	ARTUKLU	Konut	Sarıkapı Mahallesi	Sarıkapı Mahallesi		148	1	15.06.2017/4825	II Grup
631	617	MARDİN	ARTUKLU	Konut	Sarıkapı Mahallesi	Sarıkapı Mahallesi		148	3	15.06.2017/4825	II Grup
632	618	MARDİN	ARTUKLU	Konut	Sarıkapı Mahallesi	Sarıkapı Mahallesi		161	13	15.06.2017/4825	II Grup
633	619	MARDİN	ARTUKLU	Konut	Sarıkapı Mahallesi	Sarıkapı Mahallesi		162	8	15.06.2017/4825	II Grup
634	620	MARDİN	ARTUKLU	Konut	Sarıkapı Mahallesi	Sarıkapı Mahallesi		162	12	15.06.2017/4825	II Grup
635	621	MARDİN	ARTUKLU	Konut	Sarıkapı Mahallesi	Sarıkapı Mahallesi		163	11-12	15.06.2017/4825	II Grup
636	622	MARDİN	ARTUKLU	Konut	Sarıkapı Mahallesi	Sarıkapı Mahallesi		164	8	15.06.2017/4825	II Grup

(Handwritten signatures and stamps)

C.D. Bayal 14

Mardin ili „Artuklu ilçesi sınırları içinde kalan tescilli ve tescili güncellenen taşınmazların listesi

SIRA NO	ENVANTER NO	İL	İLÇE	ADI	MAHALLE	ADRES	PAFTA	ADA	PARSEL	TARİHİ	YAPI GRUBU
637	623	MARDİN	ARTUKLU	Konut	Sarıkapı Mahallesi	Sarıkapı Mahallesi		173	6	15.06.2017/4825	II Grup
638	624	MARDİN	ARTUKLU	Konut	Sarıkapı Mahallesi	Sarıkapı Mahallesi		174	3	15.06.2017/4825	II Grup
639	625	MARDİN	ARTUKLU	Konut	Sarıkapı Mahallesi	Sarıkapı Mahallesi		196	3	15.06.2017/4825	II Grup
640	626	MARDİN	ARTUKLU	Konut	Sarıkapı Mahallesi	Sarıkapı Mahallesi		197	4	15.06.2017/4825	II Grup
641	627	MARDİN	ARTUKLU	Konut	Sarıkapı Mahallesi	Sarıkapı Mahallesi		199	2	15.06.2017/4825	II Grup
642	628	MARDİN	ARTUKLU	Konut	Şehidiye Mahallesi	Şehidiye Mahallesi		332	1	15.06.2017/4825	II Grup
643	629	MARDİN	ARTUKLU	Konut	Şehidiye Mahallesi	Şehidiye Mahallesi		333	1	15.06.2017/4825	II Grup
644	630	MARDİN	ARTUKLU	Konut	Şehidiye Mahallesi	Şehidiye Mahallesi		335	10	15.06.2017/4825	II Grup
645	631	MARDİN	ARTUKLU	Konut	Şehidiye Mahallesi	Şehidiye Mahallesi		339	7	15.06.2017/4825	II Grup
646	632	MARDİN	ARTUKLU	Konut	Şehidiye Mahallesi	Şehidiye Mahallesi		340	14	15.06.2017/4825	II Grup
647	633	MARDİN	ARTUKLU	Konut	Şehidiye Mahallesi	Şehidiye Mahallesi		340	16	15.06.2017/4825	II Grup
648	634	MARDİN	ARTUKLU	Konut	Şehidiye Mahallesi	Şehidiye Mahallesi		340	17	15.06.2017/4825	II Grup
649	635	MARDİN	ARTUKLU	Konut	Şehidiye Mahallesi	Şehidiye Mahallesi		340	19	15.06.2017/4825	II Grup
650	636	MARDİN	ARTUKLU	Konut	Şehidiye Mahallesi	Şehidiye Mahallesi		343	9	15.06.2017/4825	II Grup
651	637	MARDİN	ARTUKLU	Konut	Teke Mahallesi	Teke Mahallesi		353	5	15.06.2017/4825	II Grup
652	638	MARDİN	ARTUKLU	Konut	Teke Mahallesi	Teke Mahallesi		372	5	15.06.2017/4825	II Grup
653	639	MARDİN	ARTUKLU	Konut	Teke Mahallesi	Teke Mahallesi		388	9	15.06.2017/4825	II Grup
654	640	MARDİN	ARTUKLU	Konut	Teke Mahallesi	Teke Mahallesi		388	10	15.06.2017/4825	II Grup
655	641	MARDİN	ARTUKLU	Konut	Teke Mahallesi	Teke Mahallesi		388	11	15.06.2017/4825	II Grup
656	642	MARDİN	ARTUKLU	Konut	Teke Mahallesi	Teke Mahallesi		394	3	15.06.2017/4825	II Grup
657	643	MARDİN	ARTUKLU	Konut	Teke Mahallesi	Teke Mahallesi		405	2	15.06.2017/4825	II Grup
658	644	MARDİN	ARTUKLU	Konut	Teke Mahallesi	Teke Mahallesi		407	6	15.06.2017/4825	II Grup
659	645	MARDİN	ARTUKLU	Konut	Teke Mahallesi	Teke Mahallesi		408	1	15.06.2017/4825	II Grup
660	646	MARDİN	ARTUKLU	Konut	Ulucami Mahallesi	Ulucami Mahallesi		416	7	15.06.2017/4825	II Grup
661	647	MARDİN	ARTUKLU	Konut	Ulucami Mahallesi	Ulucami Mahallesi		416	16	15.06.2017/4825	II Grup
662	648	MARDİN	ARTUKLU	Konut	Ulucami Mahallesi	Ulucami Mahallesi		418	5	15.06.2017/4825	II Grup
663	649	MARDİN	ARTUKLU	Konut	Ulucami Mahallesi	Ulucami Mahallesi		422	1	15.06.2017/4825	II Grup
664	650	MARDİN	ARTUKLU	Konut	Ulucami Mahallesi	Ulucami Mahallesi		424	34	15.06.2017/4825	II Grup
665	651	MARDİN	ARTUKLU	Konut	Ulucami Mahallesi	Ulucami Mahallesi		426	1	15.06.2017/4825	II Grup
666	652	MARDİN	ARTUKLU	Konut	Ulucami Mahallesi	Ulucami Mahallesi		427	2	15.06.2017/4825	II Grup
667	653	MARDİN	ARTUKLU	Konut	Ulucami Mahallesi	Ulucami Mahallesi		427	3	15.06.2017/4825	II Grup
668	654	MARDİN	ARTUKLU	Konut	Ulucami Mahallesi	Ulucami Mahallesi		434	7	15.06.2017/4825	II Grup
669	655	MARDİN	ARTUKLU	Konut	Ulucami Mahallesi	Ulucami Mahallesi		435	1	15.06.2017/4825	II Grup
670	656	MARDİN	ARTUKLU	Konut	Ulucami Mahallesi	Ulucami Mahallesi		435	22	15.06.2017/4825	II Grup
671	657	MARDİN	ARTUKLU	Konut	Yenikapı Mahallesi	Yenikapı Mahallesi		461	2	15.06.2017/4825	II Grup
672	658	MARDİN	ARTUKLU	Konut	Neçmetin Mahallesi	Neçmetin Mahallesi		482	4	15.06.2017/4825	II Grup
673	659	MARDİN	ARTUKLU	Konut	Neçmetin Mahallesi	Neçmetin Mahallesi		483	6	15.06.2017/4825	II Grup
674	660	MARDİN	ARTUKLU	Konut	Neçmetin Mahallesi	Neçmetin Mahallesi		483	5	15.06.2017/4825	II Grup
675	661	MARDİN	ARTUKLU	Konut	Neçmetin Mahallesi	Neçmetin Mahallesi		484	7	15.06.2017/4825	II Grup
676	662	MARDİN	ARTUKLU	Konut	Neçmetin Mahallesi	Neçmetin Mahallesi		487	6	15.06.2017/4825	II Grup
677	663	MARDİN	ARTUKLU	Konut	Neçmetin Mahallesi	Neçmetin Mahallesi		500	5	15.06.2017/4825	II Grup
678	664	MARDİN	ARTUKLU	Konut	Neçmetin Mahallesi	Neçmetin Mahallesi		503	1	15.06.2017/4825	II Grup
679	665	MARDİN	ARTUKLU	Konut	Larfiye Mahallesi	Larfiye Mahallesi		510	4	15.06.2017/4825	II Grup
680	666	MARDİN	ARTUKLU	Konut	Larfiye Mahallesi	Larfiye Mahallesi		513	2	15.06.2017/4825	II Grup
681	667	MARDİN	ARTUKLU	Konut	Larfiye Mahallesi	Larfiye Mahallesi		513	8	15.06.2017/4825	II Grup
682	668	MARDİN	ARTUKLU	Konut	Larfiye Mahallesi	Larfiye Mahallesi		514	2	15.06.2017/4825	II Grup
683	669	MARDİN	ARTUKLU	Konut	Diyarbakır Mahallesi	Diyarbakır Mahallesi		549	12-13	15.06.2017/4825	II Grup
684	670	MARDİN	ARTUKLU	Konut	Diyarbakır Mahallesi	Diyarbakır Mahallesi		566	10	15.06.2017/4825	II Grup
685	671	MARDİN	ARTUKLU	Konut	Diyarbakır Mahallesi	Diyarbakır Mahallesi		567	3	15.06.2017/4825	II Grup
686	672	MARDİN	ARTUKLU	Konut	Teke Mahallesi	Teke Mahallesi		630	4	15.06.2017/4825	II Grup



Mardin ili ,Artuklu ilçesi sınırları içinde kalan tescilli ve tescilli güncellenen taşınmazların listesi

SIRA NO	ENVANTER NO	İL	İLÇE	ADI	MARALİLE	ADRES	PAFTA	ADA	PARSEL	TARİH	YAPI GRUBU	
687	673	MARDİN	ARTUKLU	Konut	Diyarbakırcık mahallesi	Diyarbakırcık mahallesi		729	1	15.06.2017/4825	II Grup	
688	674	MARDİN	ARTUKLU	Konut	Gül Mahallesi	Gül Mah 276 Sok No 28		621	31	21.09.1979/A-1933 (31.06.2011.75844)	II Grup	
689		MARDİN	ARTUKLU	Konut ot alanı		Artuklu				14.09.1974/8051 21.09.1979/A-1933 31.05.1985/1425		
690		MARDİN	ARTUKLU	I Derece arkeolojik sit alanı	Gül Mahallesi	Artuklu				31.05.1985/1425 21.09.1979/A-1933	I Der Ark Sı	
691		MARDİN	ARTUKLU	Sir Alanı	Öğür (Dara) Kuyu	Öğür (Dara) Kuyu Sir Sınırıyla çevrelenmiştir				08.04.1977/401 10.06.1982/3790 16.12.2008/1921 19.09.2013/3477	I ve III Der Ark Sı	
692		MARDİN	ARTUKLU	Kaya Mezarları	Öğür (Dara) Kuyu	Öğür (Dara) Kuyu				02.07.1987/3449		
693		MARDİN	ARTUKLU	Ortaokul Höyüğü	Ortaokul Kuyu	Ortaokul Kuyu			Karar ekine bak	21.03.1995/1631 (18.12.2014.78245)	I Der Ark Sı	
694		MARDİN	ARTUKLU	Tilkinçe Höyüğü	Tilkinçe Kuyu	Tilkinçe Kuyu				14.04.2006/21 (18.12.2014.78155)	I Der Ark Sı	
695		MARDİN	ARTUKLU	Kilise	Ambar Kuyu	Merkez Ambar Kuyu			237	23.01.2007/291 (31.06.2011.75844)	I Grup	
696		MARDİN	ARTUKLU	Şeyh Salih Mezarlığı	Sıraçlıca Mahallesi	Sıraçlıca Mahallesi				30.03.2007/340		
697		MARDİN	ARTUKLU	Şeyh Lübnan Mezarlığı	Gül Mahallesi	Gül Mahallesi		621	40	30.03.2007/341		
698		MARDİN	ARTUKLU	Mezarlık (Protestan mezarlığı)	Sıraçlıca Mahallesi	Sıraçlıca Mahallesi			570	2	30.03.2007/342	
699		MARDİN	ARTUKLU	Mezarlık	Sıraçlıca Mahallesi	Sıraçlıca Mahallesi			586	13-16	30.03.2007/343	
700		MARDİN	ARTUKLU	Dara Ulu Camii	Dara Kuyu (Öğür)	Dara Ulu Camii Dara Kuyu			720		22.03.2008/1360 (31.06.2011.75844)	I Grup
701		MARDİN	ARTUKLU	Anıt Tağ Ocağıları	Yalın Kuyu	Yalınok Kuyu				16.12.2008/1915 (17.09.2016/81311)	I ve III Der Ark Sı	
702		MARDİN	ARTUKLU	Sarınc	Azar Kuyu	Yenişehir mah. Tiki Mevki				16.01.2009/1983 (20.09.2012/724) 30.05.2016.3973		
703		MARDİN	ARTUKLU	I Nolu Turbe	Öğür (Dara) Kuyu	Öğür Kuyu				20.02.2009/2083 (31.06.2011.75844)	I Grup	
704		MARDİN	ARTUKLU	II Nolu Turbe	Öğür (Dara) Kuyu	Öğür Kuyu				20.02.2009/2074 (31.06.2011.75844)	I Grup	
705		MARDİN	ARTUKLU	Konut	Öğür (Dara) Kuyu	Öğür Kuyu			765		20.02.2009/2075 (31.06.2011.75844)	II Grup
706		MARDİN	ARTUKLU	Sar Kalemiz	Öğür (Dara) Kuyu	Öğür Kuyu				20.02.2009/2078 (31.06.2011.75844)	I Grup	
707		MARDİN	ARTUKLU	IV Nolu Yarıncı(Sarınc)	Öğür (Dara) Kuyu	Öğür Kuyu			776		20.02.2009/2077 (31.06.2011.75844)	I Grup
708		MARDİN	ARTUKLU	I Nolu Yapı	Öğür (Dara) Kuyu	Öğür Kuyu			740		20.02.2009/2076 (31.06.2011.75844)	I Grup
709		MARDİN	ARTUKLU	III Nolu Yapı Kalemiz	Öğür (Dara) Kuyu	Öğür Kuyu			764		20.02.2009/2080 (31.06.2011.75844)	I Grup
710		MARDİN	ARTUKLU	II Nolu Yapı (Sarınc)	Öğür (Dara) Kuyu	Öğür Kuyu			798		20.02.2009/2082 (31.06.2011.75844)	I Grup
711		MARDİN	ARTUKLU	Sarınc	Öğür (Dara) Kuyu	Öğür Kuyu			371		20.02.2009/2079	I Grup
712		MARDİN	ARTUKLU	I Nolu Kapı Kalemiz	Öğür (Dara) Kuyu	Öğür Kuyu				20.02.2009/2081 (31.06.2011.75844)	I Grup	
713		MARDİN	ARTUKLU	II Nolu Kapı Kalemiz	Öğür (Dara) Kuyu	Öğür Kuyu				20.02.2009/2084 (31.06.2011.75844)	I Grup	
714		MARDİN	ARTUKLU	Anıt Tağ Ocağıları(Olman Hüyükleri)	Sıraçlıca Mahallesi	Sıraçlıca Mah. Yeniöl Emeyan Mevki	31-32 Md	765-776-760	1-2-3-4, 1-A, 1-B-18	(18.12.2014.28171) (18.12.2014.28273)	I Der Ark Sı	
715		MARDİN	ARTUKLU	Kemaliye Höyüğü	Çayırözü Kuyu	Çayırözü Kuyu		N45 c14 b	33-34-35	20.02.2009/2083 (18.12.2014.28173)	I Der Ark Sı	
716		MARDİN	ARTUKLU	Anıt Tağ Ocağı ve Magaza	Sıraçlıca Mahallesi	Sarıncık Mah. Oduvuri Mevki	31-32Nd-31-32M-31-32M-31-32Pd	283- 632- 714-214	2-3- 1- 79 -18Katar ekine bak	26.05.2009/2153 (18.12.2014.28144)	I Der Ark Sı	
717		MARDİN	ARTUKLU	Çeltikçi(Kerküsu) I. nolu Kaya Mezarları ve İpliği A1	Nur Mahallesi	Nur Mah. İzertepa Mevki			833	52 (6-20 eksi parsel)	26.05.2009/2152 (22.04.2015.25204)	I Der Ark Sı
718		MARDİN	ARTUKLU	Harabe Helale Yerleşim Alanı	Akkab Kuyu	Akkab Kuyu			839-840	09.06.2009/2273 (19.09.2015.36609)	I ve III Der Ark Sı	
719		MARDİN	ARTUKLU	Harabe Palestine Yerleşim Alanı	Akkab Kuyu	Akkab Kuyu			406-809-407-806-807-410-405	29.09.2009/2459	III Der Ark Sı	
720		MARDİN	ARTUKLU	Kaya Mezarı	Diyarbakırcık mahallesi	Diyarbakırcık Mah. Ravat Mevki		10	703	9	15.04.2010/3060	
721		MARDİN	ARTUKLU	Kaya Mezarı	Nur Mahallesi	Nur Mah. İzertepa Mevki			873	46	15.04.2010/3059 (25.05.2013.5511)	
722		MARDİN	ARTUKLU	Kuşa Alman Tepesi	Haydar Kuyu	Haydar Kuyu Kuşa Alman Tepesi				26.10.2010/3483	I ve III Der Ark Sı	
723		MARDİN	ARTUKLU	Kula Harma Yerleşim Alanı	Haydar Kuyu	Haydar Kuyu Kula Harma Mevki				Karar ekine bak (18.12.2014.28274)	I Der Ark Sı	
724		MARDİN	ARTUKLU	Bükürme Tağ Ocağıları	Yalın Kuyu	Yenişehir Mevki 13 Man Mah			156	1	31.05.2011/3945	II Der Ark Sı
725		MARDİN	ARTUKLU	II Nolu Kaya Mezarı	Azar Kuyu-Nur mah	Yenişehir Mah./Azar Kuyu Tiki Mevki					26.04.2012/276	
726		MARDİN	ARTUKLU	Sarınc	Güneş Kuyu	Güneş Kuyu				120	29.03.2012/428	

Mardin ili ,Artuklu ilçesi sınırları içinde kalan tescilli ve tescilli güncellenen taşınmazların listesi

AS. Banal

Mardin ili ,Artuklu ilçesi sınırları içinde kalan tescilli ve tescilli güncellenen taşınmazların listesi

SIRA NO	ENVANTER NO	İL	İLÇE	ADI	MAHALLE	ADRES	PAFTA	ADA	PARSEL	TARİH	YAPİ GRUBU
727		MARDİN	ARTUKLU	Anak Domuz Su Sarmaçları ve İyik Alanı	Acar Kuyu-Nur mah	Nur Mah. Be Merkez acar kuyu		1246	4 17	20.06.2013/1329 (19.09.2013/1675) (18.12.2014/2822)	I Der Ark Se
728		MARDİN	ARTUKLU	Şaifella Rag-Kara Madeni Kaye Yar	Yuce Kuyu	Yuce Kuyu Katiya Mecki				24.10.2013/1763	
729		MARDİN	ARTUKLU	Aran Kuyu Cami	Aran Kuyu	Aran(Konu) Kuyu	21		814	20.02.2014/1998	I Grup
730		MARDİN	ARTUKLU	Tahşibat Köprüsü	Sultan Kuy	Sultan Kuyu				18.09.2014/2480	I Grup
731		MARDİN	ARTUKLU	Bonehogar Köprüsü	Yayla Kuyu	Yayla Mah.				18.09.2014/2481	I Grup
732		MARDİN	ARTUKLU	Edikale Kaye Mezarları	Edik Kale Mahallesi	Edikale Mah.			64-148	18.09.2014/2484	I Der Ark Se
733		MARDİN	ARTUKLU	Buyuk Guler Mezar	Dara Kuyu (Öğüt)	Dara Mah.			15	18.12.2014/2812	I Grup
734		MARDİN	ARTUKLU	Kaya Mezarları	Nur Mahallesi	Nur Mah.		800	47	22.08.2015/2027	I Der Ark Se
735		MARDİN	ARTUKLU	Arpa Tepesi F1 Se'ri Hızıvalı	Arpaçete Kuyu	Artuklu İlçesi Arpa Tepe Mah.			205	21.05.2015/3361	I Der Ark Se
736		MARDİN	ARTUKLU	Buyuk Kale Mecki Adımlılık Alan	Eroglu Kuyu	Artuklu İlçesi Eroglu(Hindaba)			531-532-413-522-524-536-537-523-542	17.09.2015/3394	I Der Ark Se
737		MARDİN	ARTUKLU	Delikli Tag Mecki Adımlılık Alan	Eroglu Kuyu	Artuklu İlçesi Eroglu(Hindaba)			531-420-533-404-403	17.09.2015/3393	I Der Ark Se
738		MARDİN	ARTUKLU	Evler-Kaya Mezarları Sarıç-Tag Ocakları ve kayaya oyulmuş Yataş Alanları	Alenli Kuyu	Artuklu İlçesi Alenli Mah.				22.10.2015/3644	II Der Ark Se
739		MARDİN	ARTUKLU	Yalınkaya2 Anak Tag Ocakları ve Madenler	Yalın Kuyu	Artuklu İlçesi Yalın Mah.				22.10.2015/3646	II Der Ark Se
740		MARDİN	ARTUKLU	Yalınkaya2 Anak Tag Ocakları ve Madenler	Yalın Kuyu	Yalın Mah.			Karar Eki	01.03.2016/3812	II Der Ark Se
741		MARDİN	ARTUKLU	İkiz Keme Tag Ocakları2	Yalın Kuyu	13 Mart Mah.			Karar Eki	01.03.2016/3811	II Der Ark Se
742		MARDİN	ARTUKLU	Sanar Çeşmesi	Acar Kuyu	Acar Mah.			55-57	01.03.2016/3809	I Grup
743		MARDİN	ARTUKLU	Buhark Onaçık Yelkeni	Eryeni Kuyu	Eryeni Mah.			144,145,146,147,148,149,150,244,354,368	01.03.2016/3819	I Der Ark Se
744		MARDİN	ARTUKLU	3 Nolu Tag Ocakları ve Yataş Alanları	Yalın Kuyu	Yalın Mah.			Karar Ekine Bak	28.04.2016/3920	II Der Ark Se
745		MARDİN	ARTUKLU	4 Nolu Tag Ocakları ve Yataş Alanları	Yalın Kuyu	Yalın Mah.			Karar Ekine Bak	28.04.2016/3921	II Der Ark Se
746		MARDİN	ARTUKLU	Köşke	Çiftlik Kuyu	Çiftlik mahallesi			207	04.04.2017/4861	I Grup
747	675	MARDİN	ARTUKLU	Han	Sarıçığı Mahallesi	Sarıçığı Mahallesi		604	6	10.07.2017/4881	I Grup


T.C.
Diyarbakır Kültür Varlıklarını
Koruma Bölge Kurulunun
19.07.2017 tarih ve 4881
Sayılı Karar Eki dir.

(Handwritten signatures and names)
M. Bayal

AVRUPA KONSEYİ	DOĞAL VE KÜLTÜREL VARLIKLARI KORUMA ENVANTERİ D.K.V.K.K.	A N İ T	ENVANTER NO:	258		
T Ü R K İ Y E	KÜLTÜR VARLIKLARI VE MÜZELER GENEL MÜDÜRLÜĞÜ		HARİTA NO:			
İL: Mardin	İLÇE: Artuklu	MARALLE-KÖY-MENKİ: Çabuk Mahallesi	KORUMA GRUBU:	ANİTSEL	1 2	
ADRESİ: Çabuk mahallesi kale altı	PAFTA: ADA: 20	PARSEL: 4				
ADİ: Köşk (Fahriye Köşkü)	YAPTIRAN:	YAPAN:	MİMARİ ÇAĞ:			
	YAPIM TARİHİ:	KİTABE:	VAKİFİYE:			
GENEL TANIM: Z+1 katlıdır.Artukoğulları döneminde kesme kalker taştan inşa edilmiştir.Taşınmaz yüksek ve büyük bir eyvan ile ikiye ayrılır.Giriş üç ayrı kapı ile sağlanmaktadır.Yapı önünde geniş ve etrafı yer yer yıkılmış duvar ile çevrili olan bir bahçeye sahiptir.Bahçenin ortasında bulunan havuzun suyu Artuklu dönemi özelliği taşıyan eyvanın içinde mihrab şeklindeki nişten taş bir yalak ile akan sel sebili bulunmaktadır.						
KORUMA DURUMU:	A TASHİYİCİ YAPI	A DİŞ YAPI	A ÜST YAPI	A SÜSEME	A RUTUBET	A YOK
	B	D	B	B ELEMANLARI	B	B ÜZEVAR
	C	C	C	C	C	C ÖNEMLİ
VAZİYET PLANI:	FOTOGRAF:					
						
BÜGÜNKÜ SAHİBİ:						
YAPILAN ONARIMLAR:						
AYRINTILI TANIM: Doğu batı istikametinde uzanan taşınmazın ön cephesi kuzeye bakmaktadır. Binanın etrafında yer alan bahçenin içinde havuz bulunmaktadır. Büyük eyvanla ikiye ayrılan binanın barı kısmı 2 diğer kısmı tek katlıdır. Taş bir merdiven ile kubbeli mekânda üst kata çıkılmaktadır. Kubbe örtülü odada iki ayrı giriş olup, birinci giriş tek odalı bir mekana aittir. Mekânın üst örtü sistemi kubbe olup geometrik şekilli motiflerle süslenmiştir.İçinde simdi suyu kurumuş bir çeşme yer almaktadır.İkinci giriş daha basit olup yine taş bir merdivenle üst kata çıkar. Artuklu dönemi özelliği taşıyan eyvanın içinde mihrab şeklindeki nişten taş bir yalak ile akan sel sebili bulunmaktadır. Mihrabın etrafında geometrik motif ve kufi yazılarla süslenmiştir. Gerek tek odalı mekân kubbesindeki taş işleme ve örgüleriyle gerekse nişin etrafındaki süsleme tarzıyla Zincirye ve kasımye medreseleriyle benzerlik göstermektedir.	TEKNİK BİLGİLER					
	ORJİNAL KULLANIMI: Köşk					
	BÜGÜNKÜ KULLANIMI: Köşk					
	ÖNERİLEN KULLANIMI: Köşk					
	TARİH 06.06.2017					
	HAZIRLAYANLAR:					
	Yılmaz AKKUZU (Mimar)					
	Nedihan ALTUNKALEM (Mimar)					
	ONAY					
						
YAVIN DİZİNİ:	KORUMA KURULU ONAYI					
	T.C. Diyarbakir Kültür Varlıkları Koruma Bölge Kurulunun 16.07.2017 ve 488 Sayılı Karar Eklidir.					
	EKLER: RAPOR: FOTOĞRAF X BÖLGE: PROJE: RESTORASYON PROJE: HARİTA X ARKEJ X KİTABE: VAKİFİYE:					

Ozkan Akkuzu, Nedihan Altunkalem, Mustafa Bayraktar, Mustafa Bayraktar, Mustafa Bayraktar





AVRUPA KONSEVİ	DOĞAL VE KÜLTÜREL VARLIKLARI KORUMA ENKAVTERİ (D.A.V.A.K.) ANIT		ENKAVTER NO:									
TÜRKİYE	KÜLTÜR VARLIKLARI VE MİZELER GENEL MÜDÜRLÜĞÜ		HARİTA NO:									
İli: Mardin	BİÇİM: Artıku	MARHALLE-KÖY-MEVKİ: Çabuk Mahallesi	KORUMA GRUBU ANKAVTER									
ADRESİ: 249. Katılu Sokak No:66	PAFTA: ADA 29 PARSEL: 14		1	2								
ADI: Konut	YAPITIRAN:	YAPAN:	MİMARİ ÇAĞI:									
	YAPIM TARİHİ:	KİTABI:	YAKFIYE:									
GENEL TANIM: Alt kat Dikdörtgen üç kat "T" plan şemasına sahiptir. Yapı malzemesi kesme ve mozaik kalker tuğta. Yapım sistemi yığmadır. Z+1 katlı, girişi avludan, büyük sızmaçlı, düz damlıdır.												
KORUMA DURUMU	A	TAŞIYICI YAPI	A	DİŞ YAPI	A	ÜST YAPI	A	SÜSLEMELERİ	A	BÜTÜL ET	A	YÖK
	B		B		B		B		B		B	İZİ VAR
	C		C		C		C		C		C	ÖNEMLİ
VAZİYET PLANI:	FOTOGRAF											
BÜGÜNKÜ SAHİBİ:												
YAPILAN ONARIMLAR:												
AYRINTILI TANIM: Yapıya giren sızmaçlı bir kapıyla üç ayak üzerine oturtulan çapraz tonozlu giriş eyvanına geçilmektedir buradan doğudaki küçük bir avluya geçilmektedir yapı zeminin oluşturan avlunun doğu ve kuzey kanadına mekânlar konulmuştur. Doğru kanadı iki yuvarlak kemerli nişler içerisine yuvarlak kemer kapılı, lento penceresi bir mekân yer almaktadır. Kuzey kanada da aynı formda bir mekân bulunmaktadır. Avlu ve giriş eyvanına betonarme birimler eklenmiştir. Birinci kat terasına giriş eyvanının kuzeyinde taş bir merdivenle çıkmaktadır. Bu katın sadece kuzey kanadı ayakta kalmış olup doğu-batı doğrultusunda uzanmaktadır. Bu kanada iki mekân yer almaktadır mekânlara geçiş veren anıtsal nişlerde iki kapı bulunmaktadır. Batıdaki mekâna giriş sağlayan kapı dikdörtgen çerçeve içerisine alınmış sivri kemerli nişler olarak bitkisel ve geometrik bezemeli kemerin içerisine açılan basık kemerlidir. Bu mekân "T" planlı olup içerden yıldız tonozlu dışardan düz damlıdır. Duvarlarda tonozu destekleyen sivri kemerler çökmektedir. Yapı duvarlarında multelik eboflarda nişler yer almaktadır. Doğudaki mekâna giriş veren kapının önüne camdan yapılmış olup bu mekâna girilemez. Terasın batı duvarında küçük kare kemerli nişler ve bunların sağ ve solunda çarçantaş nişleri yer almaktadır						TEKNİK BİLGİLER						
						ORJİNAL KULLANIMI: Konut						
						BÜGÜNKÜ KULLANIMI: Konut						
						ÖNERİLEN KULLANIMI: Konut						
						TARİHİ: 06.06.2017						
						HAZIRLAYANLAR:						
						Yılmaz AKKUZU (Mimar)						
						Nesihan ALTUNKALEM (Mimar)						
						ONAY						
YAYIN DİZİNİ:						KORUMA KURULU ONAYI						
						T.C. Diyarbakır Kültür Varlıkları Koruma Bölge Kurulunun 16.07.2017 tarih ve 485-1 Sayılı Karar Eki dir.						
						EKLER:						
						RAPOR: <input checked="" type="checkbox"/>						
						FOTOGRAF: <input checked="" type="checkbox"/>						
						RÖLÖVE: <input type="checkbox"/>						
						PROJE: <input type="checkbox"/>						
						RESTORASYON: <input type="checkbox"/>						
						PROJE: <input type="checkbox"/>						
						HARİTA: <input checked="" type="checkbox"/>						
						KROKI: <input checked="" type="checkbox"/>						
						KİTABI: <input type="checkbox"/>						
						YAKFIYE: <input type="checkbox"/>						




0,64 16.07.2017
M. Bayraktar
M. Bayraktar









AVRUPA KONSEYİ	DOĞAL VE KÜLTÜREL VARLIKLARI KORUMA ENVANTERİ EK YAKA	A N I T	ENVANTER NO:	305		
TÜRKİYE	KÜLTÜR VARLIKLARI VE MİZELER GENEL MÜDÜRLÜĞÜ		HARİT A NO:			
İl: Mardin	İLÇE: Artuklu	MAHALLE-KÖY-MEVKİ: Şar Mahallesi	KORUMA GRUBU	ANITIAL		
ADRESİ: Şar Mah. 229.Sok.No:19	PAFTA: ADA: 50 PARSEL: 7		1	2		
ADU: Koru	YAPTIRAN:	YAPAN:	MİMARİ ÇAĞI:			
	YAPIM TARİHİ:	KİTABE:	VAKİFİYE:			
GENEL TANIM: Yapı z+2 katlı, "U" planlı kesme ve moloz taş malzemeden yapılmıştır.						
KORUMA DURUMU	A TASIYICI YAPI	A DİŞ YAPI	A ÜST YAPI	A SÜSLEMELERİ	A RUTUBET	A YOK
	B	B	B	B	B	B İZİ VAR
	C	C	C	C	C	C ZİNEMLİ
VAZİYET PLANI:	FOTOGRAF:					
BÜGÜNKÜ SAHİBİ: Şeyhms DAYA						
YAPILAN ONARIMLAR:						
AYRINTILI TANIM: Yapı üç katman oluşmaktadır. Yapıya iki giriş kapısı bulunmaktadır. Bunlardan birincisi batı yönde ikinci kata açılır, diğeri ise güney yönde olup zemin kat avluya açılır. Kesme Taş malzemeden yapılmış ve her katta teras bulunmaktadır. İkinci katta iki oda ve eyvan bulunmaktadır. Eyvanın içerisinde bir kuyu yer almaktadır. Süslemeler bitkisel ve geometrik süslemelerden oluşmaktadır. Eyvan bölümünde bir kitabe yer almaktadır. Birinci katın teras bölümü ikiye bölünerek iki ayrı mekân olarak kullanılmıştır. Bu katta toplam dört oda, sonradan eklenmiş banyo ve tuvalet yer almaktadır. Zemin kat girişin solunda iç içe iki bulunmaktadır. Zemin katta ayrıca güneye bakan iki oda ve kapalı bir eyvan bulunmaktadır. Yapının üst örtüşü içten tonoz olup dıştan düz dam şeklindedir.				TEKNİK BİLGİLER		
				ORJİNAL KULLANIMI: Koru		
				BÜGÜNKÜ KULLANIMI: Bos		
				ÖNERİLEN KULLANIMI: Bos		
				TARİHİ: 06.06.2017		
				HAZIRLAYANLAR:		
				Ahmet MİRZAK (Şehir Tarihçi)		
				Zekai GÜRBUZ (Şehir Plancısı)		
				ONAY		
				Mehmet KARAAŞKAN Bölge Koruma Müdürü		
YAYIN DİZİNİ:				EKLER:		
				RAPOR: X		
				FOTOGRAF: X		
				RÖLÖVE: -		
				PROJENİ: -		
				RESTORASYON PROJESİ: -		
				HARİTA: X		
				KROKİ: X		
				KİTABE: -		
				VAKİFİYE: -		
				KORUMA KURULU ONAYI		
				T.C. Diyarbakır Kültür Varlıkları Koruma Bölge Kurulunun 12.2.2017 tarih ve 118/17 Sayılı Kararı Ekidir.		

Şeyhms Daya
w. Bayar
M. Bayar
Zekai Gürbüz
Ahmet Mirzak



AVRUPA KONSEYİ	DOĞAL VE KÜLTÜREL VARLIKLARIN KORUMA ENYANERİ D.K.S.A.K.		T.C.		ENVANTER NO:	322							
TÜRKİYE	KÜLTÜR VARLIKLARI VE MÜZELER GENEL MÜDÜRLÜĞÜ		BİRİMİ:		HARİTA NO:								
İLE: Mardin	İLÇE: Aptuklu	MAHALLE-KÖY-MEYKİ: Sar Mahallesi	KORUMA GRUBU ANITSAL		1	2							
ADRESİ:Şar Mah 251.Sok.No:34	PAFTA: ADA: 65	PARSEL: 13											
ADI: Konak	YAPTIYAN:	YAPAN:	MİMARİ ÇAĞI:										
GENEL TANIM: Alt kat dikdörtgen üst kat "L" plan yapıdır. Yapı malzemesi taştır. Yapım sistemi yapımadır. Z=1 katlı, girişli avludan, bitkili nizamdır. Düz çatılıdır.	YAPIM TARİHİ:	KİTAPTE: Var	VAKEFİYE:										
KORUMA DURUMU:	A	TASIVICI YAPI	A	DIŞ YAPI	A	UST YAPI	A	SÜSLEMELERİ	A	RUTUBET	A	YOK	
	B		B		B		B		B		B	İZLİYAR	
	C		C		C		C		C		C	ÖNEMLİ	
VAZİYET PLANI:	FOTOGRAF:												
													
BÜGÜNKÜ SAHİRİ:													
YAPILAN ONARIMLAR:													
AYRINTILI TANIM: Güney cepheye yer alan basık kemerli zemin katta yer alan revaklı bölüme girilmektedir. Revaklı bölümün arka taraflarında U plan şeması ile oturtulan birimler yer almaktadır. Üst örtü sistemi çapraz tonoz olan bu birimlerin orta kısmında yer alan ve L plan şemalı bir merdivenle üst kat terasına çıkılmaktadır. Üst kat Kuzey ve Batıda yer alan iki kanattan oluşmaktadır. Batı kananda yarım daire kemerli geometrik desenlerle bezemeli muhdes eklentilerle kapalı eyvandan girilmektedir. Eyvandan sağ ve sol tarafında birer mekan bulunmaktadır. Üst örtü sistemi çapraz tonoz olan eyvandan sol tarafında birer basık kemerli kemer taşı bükümlü motiflerle süslenmiş bir kapıdan yaşam odasının içine girilmektedir. Eyvandan sol tarafında yer alan bu odaya yer alan mihrab, nişler ve orta kısımda yer alan kemerin izengisi taşı çeşitli bükümlü ve geometrik motiflerle bezemlidir. Batıda yer alan kanatta pencere formları sütüncelerin üstüne oturtulmuş dilimli kemerle bitirilen bir nişin içine oturtulmuş küp pencereleri olan üstü tek leno taşla geçmiş, lokma demirli korkuluklara sahip dikdörtgen formdadır. Kuzeyde yer alan kanatta basık kemerli bir kapıdan girilmektedir. Bu kanatta yer alan pencereler dilimli kemerle bitirilen bir nişin içine oturtulmuş üstü tek leno taşla geçmiş, lokma demirli korkuluklara sahip dikdörtgen forma sahiptirler. Batı kanatta yer alan kısım ile kuzey kanat arasında kot farkı bulunmaktadır. Cepheye duvar ve tavanın birleşim noktalarında yatayda silmeler yer almaktadır.	TEKNİK BELGİLER												
						ORJİNAL KULLANIMI: Konak							
						BÜGÜNKÜ KULLANIMI: Konak							
						ÖNERİLEN KULLANIMI: Konak							
						TARİH: 06.06.2017							
						HAZIRLAYANLAR:							
						Yılmaz AKKUZZU (Mimar)							
						Nesihân ALTUNKALEM (Mimar)							
						ONAY							
													
YAYIN BİZİNİ:	EKLER: RAPOR: FOTOGRAF <input checked="" type="checkbox"/> RÖLÖVE <input checked="" type="checkbox"/> PROJE <input checked="" type="checkbox"/> RESTORASYON PROJE <input checked="" type="checkbox"/> HARİTA <input checked="" type="checkbox"/> KROKİ <input checked="" type="checkbox"/> KİTAPTE <input checked="" type="checkbox"/> VAKEFİYE						KORUMA KURULU ONAYI	T.C. Diyarbakır Kültür Varlıklarını Koruma Bölge Kurulunun 16.8.2017 ve 4881 Sayılı Karar Eki dir.					

AVRUPA KONSEYİ	DOĞAL VE KÜLTÜREL VARLIKLARI KORUMA ENVANTERİ (D.K.V.A.K.)	A N E T	ENVANTER NO:	
T Ü R K İ Y E	KÜLTÜR VARLIKLARI VE MÜZELER GENEL MÜDÜRLÜĞÜ		HARİTA NO:	
İl: Mardin	İLÇESİ: Artuklu	MARALLES-KÖY-MEYKİ: Şar Mahallesi	KORUMA GRUBU:	ANITLAL
ADRESİ:	PAFTA: ADA: 69	PARSEL: 61-62-63-64-65-66-67-68-69	1	2
ADI: Kunderacılar Çarşısı	YAPITIRAN:	YAPAN:	MİMARİ ÇAĞI:	
GENEL TANIMI:	YAPIM TARİHİ:	KITABE:	YAKTİVE:	
KORUMA DURUMU:	A TAŞIVCI YAPI	A DÜŞ YAPI	A ÜST YAPI	A SÜSLEME ELEMANLARI
	B	B	B	B
	C	C	C	C
YAZIYET PLANI:	FOTOGRAF			
				
BÜGÜNKÜ SAHİBİ:				
YAPILAN ONARIMLAR:				
AYRINTILI TANIMI: Mevcutta yer alan yapı 1992 yılında yapılmış olup zemin+4 kattan oluşmakta olan betonarme bir yapıdır. Tescil özelliği gösteren yapı 1992 yıllarında yıkılmış ve yerlerine apartman yapılmıştır. Bu yapının yıkılıp rekonstrisyon uygulanması ile mevcut yapının yıkılıp özgün mimarının yeniden yapılması gerekmektedir.	TEKNİK BİLGİLER			
	ORJİNAL KULLANIMI: Çarşı			
	BÜGÜNKÜ KULLANIMI: Çarşı			
	ÖNERİLEN KULLANIMI: Çarşı			
	TARİH: 06.08.2017			
	HAZIRLAYANLAR:			
	Yılmaz AKKUZU (Mimar) 			
	Nedihan ALTUNKALEM (Mimar) 			
				
YAYIN BÜZÜMÜ:	KORUMA KURULU ONAYI			
	T.C. Diyarbakir Kültür Varlıkları Koruma Bölge Kurulunun 10.08.2017 tarih ve 1481 Sayılı Karar Eki dir.			
	TEKLER:			
	RAPOR:			
	FOTOGRAF:	X		
	RÖLÖVE:	-		
	PROJE:	-		
	RESTORASYON PROJE:	-		
	HARİTA:	X		
	KROKİ:	X		
	KITABE:			
	YAKTİVE:			



W. Bayar





23 panel




25 panel



26 panel



27 panel



69-30






69-31



69-32



69-33

AVRUPA KONSEYİ	DOĞAL VE KÜLTÜREL VARLIKLARI KORUMA ENSTANESİ B.K.V.K.K		A N E T		ENVANTER NO:							
T Ü R K İ Y E	KÜLTÜR VARLIKLARI VE MÜZELER GENEL MÜDÜRLÜĞÜ					HARİT A NO:						
İli: Mardin	İLCİSİ: Artuklu	MAHALLE-AĞY-HEYKEL: Sar Mahallesi			KORUMA GRUBU ANITSAL							
ADRESİ:		PAFTA: ADA 69		1								
		PARSEL: 23-25-26-27-30-31-32-33		2								
Adi: Yemenciler Çarşısı Kısım 1	YAPILAN:	YAPAN:	MİMARİ ÇAĞI:									
	YAPIM TARİHİ:	KİTABE:	VAKFIYE:									
GENEL TANIM: Çarşı esnafı ve çevresindeki yaşlı kişilerden edinilen bilgiye göre çarşının ilk işlevinin, yemenci zanaat işçiliğinin bu çarşıda yapıldığından Yemenciler çarşısı olarak adlandırılmıştır.												
KORUMA DURUMU	A	TASIVICI YAPI	A	DİŞ YAPI	A	ÜST YAPI	A	DÜSLEME ELEMENLARI	A	RUTUBET	A	YOK
	B		B		B		B		B		B	UZI VAR
	C		C		C		C		C		C	ÖNEMLİ
VAZİYET PLANI:		FOTOĞRAF:										
												
BUGÜNKÜ SAHİBİ:												
YAPILAN ONARIMLAR:												
AYRINTILI TANIM: 69 ada 23 parselde yer alan taşınmaz Kare planlı, tek katlı, kesme ve moloz kalker taşından alayınla olarak yapılmış olup, yapım sistemi yapılmadığı. Bitişik nizamedir. Yapıya sivri kemerli büyük bir açıklıktan girilmektedir. Aşağı, Kapısı özgün olup katlanır kapı kanatları vardır. Düz damlıdır.							TEKNİK BİLGİLER					
69 ada 25 parselde yer alan taşınmaz Kare planlı, tek katlı, yapı malzemesi taş, yapım sistemi yapılmadığı. Bitişik nizamedir. Yapıya sivri kemerli büyük bir açıklıktan girilmektedir. Üst yapısı tonozdur. Metal kepekliktir. Saçak eklenmiştir. Düz damlıdır. Dam örtüsü betonudur.							ORJİNAL KULLANIMI: Çarşı					
69 ada 26 nolu parselde yer alan taşınmaz Kare planlı, tek katlı, kesme ve moloz kalker taşından alayınla olarak yapılmış olup, yapım sistemi yapılmadığı. Bitişik nizamedir. Yapıya sivri kemerli büyük bir açıklıktan girilmektedir. Aşağı, Kapısı özgün olup katlanır kapı kanatları vardır. Düz damlıdır. Taşınmazın duvarlarında çimento derz müdahaleleri mevcuttur.							BUGÜNKÜ KULLANIMI: Çarşı					
69 ada 27 nolu parselde yer alan taşınmaz Kare planlı, tek katlı, yapı malzemesi taş, yapım sistemi yapılmadığı. Bitişik nizamedir. Yapıya yarım daire kemerli, kesme profili süslüseli büyük bir açıklıktan girilmektedir. Söve kısmı geometrik şekillerden oluşturulmuştur. Demir kaplıdır. Girişin iki yanında, üst kotta, birer taş konsol vardır. Konsolların varlığı özgün yapıya bir tene veya benzeri bir üst örtünün kullanıldığına göstermektedir. Düz damlıdır. Dam örtüsü betonudur.							ÖNERİLEN KULLANIMI: Çarşı					
69 ada 31 nolu parselde yer alan taşınmaz Kare planlı, tek katlı, yapı malzemesi taş, yapım sistemi yapılmadığı. Bitişik nizamedir. Üst örtü sistemi çapraz tonozdur. Yapıya yarım daire kemerli bir açıklıktan girilmektedir. Metal kaplıdır. Düz damlıdır. Dam örtüsü betonudur.							TARİH: 06.06.2017					
69 ada 32 nolu parselde yer alan taşınmaz Kare planlı, tek katlı, yapı malzemesi taş, yapım sistemi yapılmadığı. Bitişik nizamedir. Üst örtü sistemi çapraz tonozdur. Yapıya düz büyük bir açıklıktan girilmektedir. Metal kaplıdır. Düz damlıdır. Dam örtüsü betonudur.							HAZIRLAYANLAR:					
69 ada 33 nolu parselde yer alan taşınmaz Kare planlı, tek katlı, yapı malzemesi taş, yapım sistemi yapılmadığı. Üst örtü sistemi çapraz tonozdur. Bitişik nizamedir. Yapıya düz büyük bir açıklıktan girilmektedir. Metal kepekliktir. Saçak eklenmiştir. Düz damlıdır. Dam örtüsü betonudur.							Yılmaz AKKUZU (Mimar)					
YAYIN BİZİNİ :							Nesihan ALTUNKALEM (Mimar)					
EKLER:							ONAY					
RAPOR:												
FOTOĞRAF:							Mehmet KARAYILAN					
RÖLÖVE PROJESİ:							Bölge Koruma Müdürü					
RESTORASYON PROJESİ:							T.C.					
HARİT A:							Diyarbakir Kültür Varlıklarını					
KROKİ:							Koruma Bölge Kurulunun					
KİTABE:							10.09.2017 tarih ve 1441					
VAKFIYE:							Sayılı Kararı Eki dir.					



AVRUPA KONSEYİ	DOĞAL VE KÜLTÜREL VARLIKLARI KORUMA ENSTİTÜSÜ (D.E.Y. K.K.)	ANIT	ENVANTER NO:			
TÜRKİYE	KÜLTÜR VARLIKLARI VE MİZELER GENEL MÜDÜRLÜĞÜ		HARITA NO:			
İL: Mardin	İLÇESİ: Artuklu	MARALIE-KÖY-MEVKE: Şar Mahallesi	KORUMA GRUBU: ANITSAL			
ADRESİ:	PAFTA: ADA: 94 PARSEL: 2		1 2			
ADI: Konut	YAPITIRAN:	YAPAN:	MİMARİ ÇEĞİ:			
	YAPIM TARİHİ:	KİTABE:	YAKİTİE:			
GENEL TANIM: Tek katlı "U" plan planlıta sahiptir. Yapı malzemesi kesme ve moloz kalker taştır. Yapım sistemi yığnatır. 1 katlı, girişi avludan, bütük otaandır. Düz çatılıdır.						
KORUMA DURUMU	A TAŞIYICI YAPI	A DİS YAPI	A İST YAPI	A SÜSLEME ELEMENLARI	A RUTUBET	A YOK
	B	B	B	B	B	B İZİ VAR
	C	C	C	C	C	C ÖNEMLİ
VAZİYET PLANI:	FOTOĞRAF:					
BUGÜNKÜ SAHİBİ:						
YAPILAN ONARIMLAR:						
AVRINTILJ TANIM: Mardin kentiel sit alanı güneyinde bulunan mekânla giriş kuzeyden üst çatı kullanılarak merdivenler yoluyla asil mekânla inilmektedir. Mekân açık avlulu ve kareye yakın bir plana sahiptir Güney, batı ve kuzey doğrultusunda birden fazla oda birimleri mevcuttur. Avlunun güney duvarında 4 birim mekândan oluşan aynı zamanda betonarme duvar ile birbirinden ayrılmış tek mekândan oluşmaktadır. Yapı üstleri ve zemin avluya betonsarmadır. Mekânın genel inşaatı yapı malzemesi kesme ve moloz taştır. Avlunun güney batısında avluya geçiş sağlayan itüli soraında eklenmeli bir alan mevcuttur. Avlunun güneybatı köyesinde betonarme bir yapı mevcuttur. Lavabosun doğu btiğinde duştan düz lentolu içten yuvarlak kemerli bir girişten oda birimini geçilmektedir. Bu mekân doğu-batı doğrultulu üzeri ahşapla örtülü ve üzerine sıva çekilmiş bir mekândır. Kapının hemen giriş btiğinde kaş kemerli örtülü bir niş yer almaktadır. Bu mekânın güneybatı duvarından başka bir mekânla geçilmektedir. Bu mekânın da üst örtülü ahşapla örtülü ve sıva ile kapalmıştır. Bu mekânın duvarlarından sokağa açılan bir sokağın giriş kapısı yer almaktadır. Mekânın güneyinde sivri kemerli bir kapıyla girilen çapraz tonozla örtülü bir mekân mevcuttur. Bu mekânlar lavabo ve banyo olarak günümüzde kullanılmaktadır. Bu mekânın batı duvarında yuvarlak kemerli bir niş yer almaktadır. Avlunun güneyinde bulunan mekânla duştan başık içten basık kemerli bir kapı ile girilmektedir. Bu mekân çapraz tonoz örtülü olup güney duvarında bir mutfak nişi yer almaktadır ve oda biriminin batısında şuan kiler olarak kullanılan bir oda birimi mevcuttur. Mekân ahşap örtüldür. Bu mekânın kuzey duvarında duştan düz lentolu ve demir korkulukla içten sivri kemerli ve ahşap kanallı bir pencere mevcuttur. Pencere ile giriş kapısı arasında bir kaş kemer süslenmesi mevcuttur. Pencerenin üst kısmında küçük bir kamerye nişi yer almaktadır.	TEKNİK BİLGİLER:					
	ORJİNAL KULLANIMI: Konut			BUGÜNKÜ KULLANIMI: Konut		
	ÖNERİLEN KULLANIMI: Konut			TARİHİ 06.06.2017		
	HAZIRLANANLAR:			Yılmaz AKKUZU (Mimar)		
				Medhan ALTUNKALEM (Mimar)		
				ONAK		
				Mehmet KARAAŞAN Bölge Koruma Müdürü		
YAYIN DİZİNİ:	EKLER:			KORUMA KURULU ONAYI		
	RAPOR:			T.C.		
	FOTOĞRAF:			Diyarbakır Kültür Varlıklarını		
	ROLOVE:			Koruma Bölge Kurulunun		
	PROJESİ:			10.07.2017		
	RESTORASYON PROJESİ:			Sayılı Kararı Eki dir.		
	HARITA:					
	SKIZM:					
	KİTABE:					
	YAKİTİE:					



Öğretmen Mehmet Zeki
M. Bayal
M. K. Bayal
M. K. Bayal
M. K. Bayal
M. K. Bayal



8 nolu parselin dibindeki dükkan






cami girişi




AVRUPA KONSEYİ	DOĞAL VE KÜLTÜREL VARLIKLARI KORUMA ENVANTERİ D.K.V.K.K.			ANIT I	ENVANTER NO:	318						
TÜRKİYE	KÜLTÜR VARLIKLARI VE MEZELER GENEL MÜDÜRLÜĞÜ			HARİTA NO:								
İL: Mardin	BÖLGE: Artuklu	MAHALLE-KÖY-MEYKİ: Sar Mahallesi			KORUMA GRUBU/ANITKAL	1	2					
ADRESİ:	PAFTA: ADA: 96 PARSEL: 5-8											
ADI: Şeyh Abdülaziz Camii	YAPTIYAN:	YAPAN:	MİMARİ ÇAĞI:									
	YAPIM TARİHİ:	KİTAP: Var	YAKİTİ:									
GENEL TANIM: Yapı 1 kattan oluşmaktadır. Şeyh Abdülaziz Camii L plan şemasına sahiptir. Yapı malzemesi kesme ve moloz kalker taştır. Yapım sistemi yığmadır.												
KORUMA DURUMU	A	TASIYICI YAPI	A	DİŞ YAPI	A	İST YAPI	A	SÜSLEME ELEMANLARI	A	RUTUBET	A	YORU:
	B		B		B		B		B		B	UZU YAR
	C		C		C		C		C		C	ÖNEMLİ
VAZİYET PLANI:	FOTOĞRAF:											
BÜGÜNKÜ SAHİBE:												
YAPILAN ONARIMLAR: Muhtelif dönemlerde çeşitli onarım ve eklentiler yapılmıştır.												
AYRINTILI TANIM: Butadaki basık kemerli kapıdan yapıya giriş sağlanmaktadır. Giriş koridorunun sağında çapraz tonozlu revokların alt tarafı abdest alma yeri olarak kullanılmakta olup, solunda başka bir mekân ile birkaç basamakla çıkan frıyan kaplı dinlenme yeri bulunmaktadır. Bu bölün 8 nolu parselde bulunan dükkânın üst katını oluşturmaktadır. Aynı zamanda 8 nolu parselde bulunan dükkânın arka tarafındaki birimlerde su kuyusu bulunmaktadır. Boradan da birkaç basamakla inilen, asil cami bölününe geçilir. Bu bölüm kuzey-güney bakışta 4 adet pencere olup bu pencereler yarım yuvarlak kemerli ve lokma demirden yapılmış korkuluk mevcuttur. Yapının mihrap kısmı sivri kemer içinde dilimli kemer sistemlerinin alt tarafında istisnaîye deseni mevcuttur. Yapı 1954 yılında onarım gördüğüne dair bir kitabe mevcuttur. Yapı geç Osmanlı dönemi örneklerindedir.				TEKNİK BİLGİLER								
8 nolu parselde yer alan dükkânın tamamı tonoz çatı olup, dükkân cephesi basık kemerlidir.				ORJİNAL KULLANIMI: Cami								
				BÜGÜNKÜ KULLANIMI: Cami								
				ÖNERİLEN KULLANIMI: Cami								
				TARİH: 06.06.2017								
				HAZIRLAYANLAR:								
				Yılmaz AKKUZU (Mimar)								
				Neslihan ALTUNKALEM (Mimar)								
				ONAY								
YAVIN DİZENİ:	EKLER:			KORUMA KURULU ONAYI								
	RAPOR											
	FOTOĞRAF	X										
	REJUVEN											
	PROJE											
	RESTORASYON											
	PROJE											
	HARİTA	X										
	KRONİK	X										
	KİTAP	X										
	YAKİTİ											
				T.C. Diyarbakır Kültür Varlıklarını Koruma Bölge Kurulunun 10.07.2017 ve 1654 Sayılı Kararı Eki dir.								



AVRUPA KONSEYİ	DOĞAL VE KÜLTÜREL VARLIKLARI KORUMA ENSTİTÜSÜ (I.K.U.V.K.)	ANIT	ENYANER NO:			
TÜRKİYE	KÜLTÜR VARLIKLARI VE MÜZELER GENEL MÜDÜRLÜĞÜ		HARİTA NO:			
İLE Mardin	BÜCE: Artuklu	MAHALLE-KÖY-MEVKİ: Şar Mahallesi	KORUMA GRUBU			
			ANITSAL			
			1			
			2			
ADRESİ: Ulucami Mah. Cumhuriyet Caddesi 2.Cadde	PAFTA:					
	ADA: 97					
	PARSEL: I					
ADI: Tarihi Han	YAPITIRAN:	YAPAN:	MİMARİ ÇAĞI:			
	YAPIM TARİHİ:	SİTABA:	YAKFIYE:			
GENEL TANIM: 3 katlı oluşan yapı ortası avlulu dikdörtgen plan geometrisi sahiptir. Yapı malzemesi kesme ve moloz kalker taşıdır. Yapım sistemi yığınca. Z-2 katlı, giriş doğu ve batı kısımla yer alan revaklar sahiptir. Üst katları müdahale edilmiştir. Dış duvarlar.						
KORUMA DURUMU	A TASHİH YAPI	A DİS YAPI	A ÜST YAPI	A SÜSLEME ELEMANLARI	A RUTUBET	A YOK
	B	B	B	B	B	B İZİ VAR
	C	C	C	C	C	C GENİMLİ
VAZİYET PLANI:	FOTOĞRAF:					
						
BÜGÜNKÜ SAHİBE:						
YAPILAN ONARIMLAR:						
AYRINTILI TANIM: Yapı Doğu- Batı yönünde dikdörtgen formda ortasında avlu bulunan Kuzey kanadı 3 katlı Güney kanadı 1 katlıdır. Yapı kesme ve moloz kalker taşından yapılmıştır. Yapının 2. Katı 1. Caddeye cephe vermiş ve Vakıfbank olarak kullanılan dönem eki olup niteliksiz bir yapıdır. 1. Katta bulunan yapı hamis Kuzey kanadı üzerine yapılmış olup geç dönem eki olduğu görülmektedir. Zemin katta yer alan hanca Doğu ve Batıdan olmak üzere iki ana giriş kapısı bulunmaktadır. Bu giriş kapıları basık kemerlidir. Her iki taraftan hanca girişinde üst örtüsü çapraz tonoz olan mekânlardan hanın avlusuna girilmektedir. Dükkanlar Kuzey ve Güney cephesinde düzenlenmiştir. Avluda karşılıklı 7'er adet dükkan mevcuttur. Dükkanlara sıvri kemerlerle girilmektedir. Dükkan üst örtü sistemleri beşik tonozdur. Tüm bina döşemeler kalker taşıdır.	TEKNİK BİLGİLER					
		ORJİNAL KULLANIMI: Han				
		BÜGÜNKÜ KULLANIMI: Han				
		ÖNERİLEN KULLANIMI: Han				
		TARİHİ 06.06.2017				
		HAZIRLAYANLAR:				
		Yılmaz AKKUZU (Mimar)				
		Nesihân ALTUNKALEM (Mimar)				
						
YAYIN DİZİNİ:	TEKLER:	KORUMA KURULU ONAYI				
	RAPOR:					
	FOTOĞRAF:	X				
	RÖLÖVE:	-				
	PROJE:	-				
	RESTORASYON:	-				
	PROJE:	-				
	HARİTA:	X				
	KRONİ:	X				
	SİTABA:	-				
	YAKFIYE:	-				
			T.C. Diyarbakır Kültür Varlıklarını Koruma Bölge Kurulunun 16.07.2017 tarih ve 16881 Sayılı Kararı Eki dir.			



 W. Bayal





AVRUPA KONSEYİ	DOĞAL VE KÜLTÜREL VARLIKLARI KORUMA ANKAYI BAKANLIĞI	ANIT	ENVANTER NO:	361						
TÜRKİYE	KÜLTÜR VARLIKLARI VE MÜZELER GENEL MÜDÜRLÜĞÜ		HARİTA NO:							
İl: Mardin	İLÇE: Artuklu	MARULLE-KÖY-MEYKE ŞAR Mahallesi	KORUMA GRUBU ANITIAL	1 2						
ADRESİ:	PAFTA:	ADA: 97								
	PARSEL: 13-14-15-16-17									
ADI: Kasım Tuğmanlar Camii	YAPILAN:	YAPAN:	MİMARİ ÇAĞ:							
	YAPIM TARİHİ:	İKTİSARİ: Var	VAKİFYİ:							
GENEL TANIMI: Dönüştürme plan çerçevesinde sahter Ak katı dükkan üst katı camii olarak üzere iki kattan meydana gelmiştir. Yapı malzemesi kesme ve moloz kalker taştır. Yapım sistemi taşınaktır.										
KORUMA DURUMU	A TASIYICI YAPI	A DİS YAPI	A ÜST YAPI	A SÜSLEME ELEMANLARI	A RUTUBET	A YOK				
	B	D	B	B	B	UZU VAR				
	C	C	C	C	C	ÖNEMLİ				
NAZİYET PLANI	FOTOĞRAF:									
										
BÜGÜNKÜ SAHİBİ:										
YAPILAN ONARIMLAR: Mühtelif dönemlerde çeşitli onarım ve eklenmeler yapılmıştır.										
AYRINTILI TANIMI: Yapı 1960 yılında yapılmış olup 2 kattan oluşmaktadır. Taşınmazın formu dört-dörtgendir. Alt katta dört adet dükkan bulunmaktadır. Dükkanların üst denilerek büyük tonozdur. Dükkan cepheleeri Camii yapıların kemerlerin bitiş noktalarının form ve malzeme kayıpları oluşmuştur. Betonarme malzeme kullanıldığı gözlemlenmiştir. Camii tek bir mekânda oluşmaktadır. Yapının ortasında yarım daire bir kubbe mevcuttur. Tüm duvarlar sıvalı ve boyalıdır. Yapının kuzey kısmında mahfil katı bulunmaktadır. Mahfile betonarme merdiven ile çıkılmaktadır. Yapının mihrabı taş oymaları yapılmış olup 3 kademeden oluşmaktadır.										
TEKNİK BİLGİLER										
ORJİNAL KULLANIMI: CAMİ-DÜKKAN										
BÜGÜNKÜ KULLANIMI: CAMİ-DÜKKAN										
ÖNERİLEN KULLANIMI: CAMİ-DÜKKAN										
TARİHİ: 06.06.2007										
HAZIRLAYANLAR:										
Yılmaz AKKUZU (Mimar)										
Nedihan ALTUNKALEM (Mimar)										
										
KORUMA KURULU ONAYI										
T.C. Diyarbakır Kültür Varlıklarını Koruma Bölge Kurulunun 16.02.2017 ve 1681 Sayılı Kararı Eki dir.										
YAVIN BEZİNİ:	TAZİ ER:	RAPOR:	FOTOĞRAF:	ROLOVİ:	PROJESİ:	RESTORASYON PROJESİ:	HARİTA:	KROKİ:	İKTİSARİ:	VAKİFYİ:
			X				X	X		

9/24/2017

Dr. Bayal

Mimar



AVRUPA KONSEYİ	DOĞAL VE KÜLTÜREL VARLIKLARI KORUMA ENSTANBİ D.K.V.K.K	A N T I	ENSTANBİ NO:	361								
T Ü R K İ Y E	KÜLTÜR VARLIKLARI VE MEZELER GENEL MÜDÜRLÜĞÜ		BARITAN NO:									
İL: Mardin	İLÇE: Artuklu	MAHALLE-KÖY-MEYDANI: Sar Mahallesi	KORUMA GRUBU	ANFİSAL								
ADRESİ:	PAFTA: ADA: 97	PARSEL: 13-14-15-16	1	2								
ADI: Kaçaklar Çarşısı	YAPTIRAN:	YAPAN:	MİMARİ ÇAĞI:									
	YAPIM TARİHİ:	KİTABE:	YAKIYI:									
GENEL TANIM: Dışarıdan plan jansına sahiptir. Alt kat dükkan üst katı cami olarak üzere iki kattan meydana gelmiştir. Yapı malzemesi kesme ve melez kalker taştır. Yapım süresi bilinmemektedir.												
KORUMA DURUMU:	A	TASIVICI YAPI	A	DİŞ YAPI	A	ÜST YAPI	A	SÜSLEME ELEMANLARI	A	RUTUBET	A	YOK
	B		B		B		B		B		B	İZİ VAR
	C		C		C		C		C		C	ÖNEMLİ
VAZİYET PLANI:	FOTOGRAF:											
												
BUGÜNKÜ SAHİBE:												
YAPILAN ONARIMLAR: Mühtelif dönemlerde çeşitli onarım ve eklentiler yapılmıştır.												
AVRINTILI TANIM: Çarşı olarak inşa edilen ve 1960 yılında üst katına cami (Kasım taşınmaz) yapılmış olan bu taşınmazları dört adet dükandan oluşmaktadır. Dükkanların üst örtüleri büyük tonozdur. Dükkan cepheleri Cami yapılarken kemerlerin bitim noktalarının form ve malzeme kayıpları olmuştur. Betonarme malzeme kullanıldığı gözlemlenmiştir. Farklı cephelerde her iki katta zemin kat olarak görülmektedir. Dükkanların girişini çarşı cephe zemin kat oluştururken Kasım cephesinde girişin cami bu cephenin zemin katı olmaktadır.												
TEKNİK BİLGİLER												
ORJİNAL KULLANIMI: ÇARŞI												
BUGÜNKÜ KULLANIMI: ÇARŞI												
ÖNERİLEN KULLANIMI: ÇARŞI												
TARİH: 06.06.2017												
HAZIRLAYANLAR:												
Yılmaz AKKUZU (Mimar)												
Nedihan ALTUNKALEM (Mimar)												
												
YAYIN DİZİNİ:												
EKLER:												
RAPOR:												
FOTOGRAF:												
PROJE:												
RESTORASYON PROJESİ:												
BARİTA:												
KROKI:												
KİTABE:												
YAKIYI:												
KORUMA KURULU ONAYI												
T.C.												
Diyarbakır Kültür Varlıklarını												
Koruma Bölge Kurulunun												
10.02.2017 tarih ve 148/1												
Sayılı Kararı Eki dir.												

07.09.2017

08.09.2017

09.09.2017

10.09.2017

11.09.2017

12.09.2017

13.09.2017

14.09.2017

15.09.2017

16.09.2017

17.09.2017

18.09.2017

19.09.2017

20.09.2017

21.09.2017

22.09.2017

23.09.2017

24.09.2017

25.09.2017

26.09.2017

27.09.2017

28.09.2017

29.09.2017

30.09.2017

01.10.2017

02.10.2017

03.10.2017

04.10.2017

05.10.2017

06.10.2017

07.10.2017

08.10.2017

09.10.2017

10.10.2017

11.10.2017

12.10.2017

13.10.2017

14.10.2017

15.10.2017

16.10.2017

17.10.2017

18.10.2017

19.10.2017

20.10.2017

21.10.2017

22.10.2017

23.10.2017

24.10.2017

25.10.2017

26.10.2017

27.10.2017

28.10.2017

29.10.2017

30.10.2017

31.10.2017

01.11.2017

02.11.2017

03.11.2017

04.11.2017

05.11.2017

06.11.2017

07.11.2017

08.11.2017

09.11.2017

10.11.2017

11.11.2017

12.11.2017

13.11.2017

14.11.2017

15.11.2017

16.11.2017

17.11.2017

18.11.2017

19.11.2017

20.11.2017

21.11.2017

22.11.2017

23.11.2017

24.11.2017

25.11.2017

26.11.2017

27.11.2017

28.11.2017

29.11.2017

30.11.2017

01.12.2017

02.12.2017

03.12.2017

04.12.2017

05.12.2017

06.12.2017

07.12.2017

08.12.2017

09.12.2017

10.12.2017

11.12.2017

12.12.2017

13.12.2017

14.12.2017

15.12.2017

16.12.2017

17.12.2017

18.12.2017

19.12.2017

20.12.2017

21.12.2017

22.12.2017

23.12.2017

24.12.2017

25.12.2017

26.12.2017

27.12.2017

28.12.2017

29.12.2017

30.12.2017

31.12.2017



23 parsel



24 parsel



25 parsel



26 parsel-27 parsel-28 parsel-29 parsel









30 parsel




31 parsel





32 parsel

AVRUPA KONSEYİ	DOĞUL VE KÜLTÜREL VARLIKLARI KORUMA ENVANTERİ D.K.Y.K.K.	ÜNİTİ	ENVANTER NO:									
TÜRKİYE	KÜLTÜR VARLIKLARI VE MİZZELER GENEL MÜDÜRLÜĞÜ	HARİTA NO:										
İ.L: Mardin	İLÇE: Artuklu	MAHALLE-KÖY-MEYKE: Şar Mahallesi	KORUMA GRUBU: ANITSAL									
			1 2									
ADRESİ: Ülcami Mah. Cumhuriyet Çarşısı	PAFTA: ADA: 97											
	PARSEL: 23-24-25-26-27-28-29-30-32-34											
ADI: Nemerciler Çarşısı	YAPITIRAN:	YAPAN:	MİMARİ ÇAĞE:									
	YAPIM TARİHİ:	KİTAP:	YAKİTİ:									
GENEL TANIM: Genel olarak dikdörtgen planlı üst örtü sistemi beşik tonoz olan bu taşınmazların yapım malzemesi kesme ve moloz kalker taşıdır. Yapım sistemi sığmadır. 1 katlı, büyük nizamdır. Düz damlıdır.												
KORUMA DURUMU:	A	TASIVICI YAPI	A	DİS YAPI	A	ÜST YAPI	A	SUSLEME ELEMANLARI	A	RUTUBET	A	YOK
	B		B		B		B		B		B	İZLENİMLİ
	C		C		C		C		C		C	ÖNEMLİ
VAZİYET PLANI:		FOTOĞRAF:										
												
BÜGÜNKÜ SAHİBİ:												
YAPILAN ONARIMLAR:												
AVRINTILI TANIM: Çarşı alanı olarak inşa edilmiştir. Yapıda üst örtü sistemi beşik tonozdur. Üst örtü belli bir zaman diliminde değiştirildiğinden yapıların cephebinin üst kısmında betonarme ve eklenmeler görülmektedir. Yapıların cephebinin üst kısmı bozulduğundan dolayı daha önce teste olarak kullanılan binğillerin büyük bir çoğunluğu mevcutta yer almakta beraber sadece iki adet dükkânda binğiller mevcuttur.												
TEKNİK BİLGİLER												
ORJİNAL KULLANIMI: Çarşı												
BÜGÜNKÜ KULLANIMI: Çarşı												
ÖNERİLEN KULLANIMI: Çarşı												
TARİH: 06.06.2017												
HAZIRLAYANLAR:												
Yılmaz AKKUZU (Mimar)												
Nesihan ALTUNKALEM (Mimar)												
												
YAYIN DİZENİ:						KORUMA KURULU ONAYI						
EKLER:												
RAPOR:												
FOTOĞRAF:												
RÖLİFE:												
PROJESİ:												
RESTORASYON PROJESİ:												
HARİTA:												
KİTAP:												
YAKİTİ:												
						T.C. Diyarbakir Kültür Varlıkları Koruma Bölge Kurulunun 10.22.2017 tarih ve 4881 Sayılı Karar Eki dir.						









AVRUPA KONSEYİ	DOĞAL VE KÜLTÜREL VARLIKLARI KORUMA ENYANTERİ DAKYKK (A/N/T)			ENYANTER NO:	40							
TÜRKİYE	KÜLTÜR VARLIKLARI VE MÜZELER GENEL MÜDÜRLÜĞÜ			HARİTA NO:								
İli: Mardin	Bölge: Artuklu	MAHALLE-KÖY/MEVKE: Medrese Mahallesi		MÜHÜRÜN GÜMRÜĞÜ	ANITSAL							
ADRESİ: Medrese Mah.246.Sok.No:20	PAFTA: ADA: 102		PARSEL: 9-10-11-14-15-16-17-18-28-30									
ADI: Konak (Mültezelerle ait Konak ve bağlı Konaklar)	YAPTIYAN:	YAPAN:	MİMARİ ÇAĞI:	VAKFİYİ:								
GENEL TANIM: Yayımsız , dışın kesme taş malzemeyle dikdörtgen planı içerisinde inşa zemin üzeri iki katlı olarak inşa edilmiştir. Yapı zamanla bölünerek bir kaç parselde konak olarak kullanılmaktadır. Yapunun önemli birisi olan üst katına doğuda yer alan 253. Sokak no: 64 adresinde bulunan , basık kemeri kapıyla sağlanmaktadır. Üst katına doğu batı uzantılı dar bir avludan kuzeyinde yerleştirilen yapı birimleri , doğu-batı aksı boyunca uzanmaktadır.	YAPIM TARİHİ:		KİTAP:	VAKFİYİ:								
KORUMA DURUMU	A	TASIVICI YAPI	A	DIS YAPI	A	ÜST YAPI	A	BUSLEME	A	RUTUBET	A	YOK
	B		B		B		B	ELEMANLARI	B		B	İZİ VAR
	C		C		C		C		C		C	GİNEMLİ
VAZİYET PLANI:	FOTOGRAF:											
BUGÜNKÜ SAHİBE:												
YAPILAN ONARIMLAR: Yapunun batı kısmında yer alan ve 9 parselde bulunan konutun üst katında izinsiz olarak oluşturulmuş günümüzde kafeterya olarak işletilmektedir.												
AVRINTILMI TANIM: Üst kat avludan doğu kesiminde, dikdörtgen planlı konut birimi mevcuttur. Konut iki oda ve 1 kiler biriminden müteşekkildir. Bu birimin batı bütüğünde güneydeki giriş üzeri beton çatıyla örtülü mekânın güney cephece yuvarlak kemer kapıyla giriş dikdörtgen planlı yıldız tonozla örtülü 2 oda biriminden müteşekkildir. Doğudaki avludan batı bütüğünde yuvarlak formülü kemer kapıyla girilen ve sivri tonozla örtülü kare plan mekân teşkil geçit odası yer almaktadır. geçit odasının kuzeybatı köşesinde basık kemer açıklıklı bir bölüm mevcuttur. Mekânın ortasında kare formülü etrafı duvarla çevrili erzak depo alanı yer almaktadır. Mekânın kuzey bütüğündeki odaya doğu kısmından merdivenle geçilen doğu batı uzantılı bir oda dala mevcuttur. Geçit mekânının doğu cephesi taş kafes tekniğiyle oluşturulmuş bir pencere mevcuttur. Geçit odasının batı cephesindeki sivri kemeri kapıyla yapının eyvanlı kısmın açık avlusuna geçiş sağlanmaktadır. Yapunun batı kısmında açık avludan kuzeyinde bulunan doğu-batı uzantılı dikdörtgen planlı eyvanlı konut birimi yer almaktadır. Batıdaki konutun güney cephesinde ortada sivri kemeri eyvan güneye açılmaktadır. Eyvanın doğu ve batı bütüğünde yerleştirilen iki büyük konut birimi mevcuttur. Eyvanlı yapının güney cephesinde üçte üçerli sıralama ile yerleştirilen kare formülü 12 pencere mevcuttur. Güney cephesinin alt kısmında dikdörtgen formülü 7 pencere yer alır. Eyvanın kuzey duvarı ortasında sivri kemeri niç içerisinde bir kaya yapısı mevcuttur. Yapunun kapı no: 68 ve 16 parselde yer alan Şehzadehan Pansiyon olarak kullanılan konutlar kapalı olduğu için incelenemedi. Yapunun 9 parselde yer alan iki katlı konutun üst katındaki kare planlı birim onarılmış olup; günümüzde kafeterya olarak kullanılmaktadır.	TEKNİK BİLGİLER											
	ORJİNAL KULLANIMI: Konak											
	BUGÜNKÜ KULLANIMI: Konak											
	ÖNERİLEN KULLANIMI: Konak											
	TARİHİ 06.06.2017											
	HAZIRLAYANLAR:											
	Yılmaz AKKUZZU (Mimar)											
	Neslihan ALTUNKALEM (Mimar)											
	ONAY											
YAYIN BİZİNİ:	KORUMA KURULU ONAYI											
	T.C. Diyarbakır Kültür Varlıklarını Koruma Bölge Kurulunun 10.07.2017 ve 6881 Sayılı Kararı ile.											
	İŞLER: RAPOR: FOTOGRAF: RÖLÖVE: PROJE: RESTORASYON: PROJE: HARİTA: KROKİ: KİTAP: VAKFİYİ:											



AVRUPA KONSEYİ	DOĞAL VE KÜLTÜREL VARLIKLARI KORUMA ENVANTERİ B.K.V.K.K.		A S İ T	ENVANTER NO:	32	
TÜRKİYE	KÜLTÜR VARLIKLARI VE MİZZELER GENEL MÜDÜRLÜĞÜ					
İL: Mardin	İLÇE: Artuklu	MAHALLE-KÖY-MEYKİ: Medrese Mahallesi	KORUMA GRUBU ANITSAL			
ADRESİ: Medrese Mah.246.Sok.No:20		PAFTA: ADA: 102 PARSEL: 7-8				
ADI: Altınboğa Medresesi	YAPTIYAN: Melik Mansur Ahmet Kâçık'ın Veziri, Altınboğa	YAPAN:	MİMARİ ÇAĞI:			
	YAPIM TARİHİ: M. S. 14. Yüzyıl	KİTARE:	VAKFIYE:			
GENEL TANIMI: Taşmazan günümüzde mevcut katlıdır. Kesme taş malzemeyle zemin üzeri tek olarak I. plan yarımsında inşa edilmiştir. Yapı medrese mahallesi'nin kuzey kesiminde kule altında hüküm bir noktaya konumlanmıştır. Medrese müstamlakata, alt katları ve türbesi kapalı olduğu için incelenemedi. Medrese kalıntısının üst katında güneydoğu cepheye sıvri kemerli kazey - güney doğrultulu çeşme eyvanı, sıvri kemerli beşik tonozlu örtülmüştür.						
KORUMA DURUMU	A TASIYICI YAPI	A DÜŞ YAPI	A ÜST YAPI	A SÜSLEME ELEMANLARI	A RUTUBET	A YOK, B İZİ VAR, C ÖNEMLİ
	B	D	B	B	B	
	C	C	C	C	C	
VAZİYET PLANI:	FOTOĞRAF:					
						
Bİ GÜNÜK SAHİBİ:						
YAPILAN ONARIMLAR: Yapının batı kısmında yer alan ve 9 parselde bulunan konutan üst katında izmir olarak onarılmış olup günümüzde kafeterya olarak işletilmektedir.						
AYRINTILI TANIMI: Eyvan odası giriş kısmı çeşmenin olduğu kazey kesiminden 2 kademe daha yüksektir. Eyvanın kuzeyinde iki kademe basamakla inilen Çeşme bölümü yer almaktadır. Eyvanın Kuzey duvarına açılan sıvri kemerli bir su haznesi Çeşmenin kaynak suyunu barındırmaktadır. Çeşme suyu kare formulu havuza dökülmektedir. Çeşmenin sağında ve solunda derin sıvri kemerli geniş nişler yer almaktadır. Çeşme Eyvanının batısında yükseltilmiş kısmında doğu- batı uzanmış kare planlı Tunbağa Hatun Türbesi mevcuttur. Türbe mekânının güney cephesinde basık kemerli kapalı bir kapı mevcut olup, kapının üstünde kare formulu bir pencere yer almaktadır. Türbenin ve çeşmenin güneybatı kısmında yer alan ve zemin katları teşkil eden kare planlı medrese kalıntısı mekânlar kapalı olduğu için incelenemedi. Çeşmeli eyvanın güneydoğu bitişğinde, kuzey - güney doğrultulu dikdörtgen planlı ve büyük tonozlu Medrese odası kalıntısı yer almaktadır. Odanın batı ve kuzey iç duvarında kare formulu küçük ebatlı birer niş ve kuzeybatıda doğru uzanan derin bir giriş nişi mevcuttur. Bu odanın güney hatı cephesinde mukarnash ve bitkinel motif bezemeli bir taç kapı izi mevcuttur. Yapının doğusunda biriket ve beton malzemeyle sonradan yapılan bir oda yer alır. Söze konusu odanın dam kısmı basık kemerli kapıyla çökün bir teras teşkil etmekte olup; terasın kuzeybatısında dikdörtgen planlı basık kemer kapalı bir oda yapısı çeşmeli eyvanın üstünde yer almaktadır. Medrese yapısı, sonradan yapılan eklentiler ve bölünmeler ile aslından uzaklaştırılmış olup; metruk konut ve çeşme olarak kullanılmaktadır.			TEKNİK BİLGİLER			
			ORJİNAL KULLANIMI: Altınboğa Medresesi Kütüphanesi			
			BÜGÜNKÜ KULLANIMI: Konut, Türbe ve Çeşme			
			ÖNERİLEN KULLANIMI: Altınboğa Medresesi Kütüphanesi Kalıntıları			
			TARİH: 06.06.2017			
			HAZIRLAYANLAR:			
			Yılmaz AKKUZZU (Mimar)			
			Neslihan ALTUNKALEM (Mimar)			
			ONAY			
			Mehmet KARASALAN Bölge Koruma Müdürü			
YAYIN DİZİNİ:			KORUMA KURULU ONAYI			
			T.C. Diyarbakır Kültür Varlıklarını Koruma Bölge Kurulunun 16.07.2017 ve 16881 Sayılı Kararı ESN dir.			
			EKLER: RAPOR: - FOTOĞRAF: 3 ROLOVE: - PROJE: - RESTORASYON PROJESİ: - HARİTA: 3 KROKİ: 3 KİTARE: - VAKFIYE: -			





AVRUPA KONSEYİ	DOĞAL VE KÜLTÜREL VARLIKLARI KORUMA ENVANTERİ B.Ş.Y.A.K. AN ET	ENVANTER NO:				
T Ü R K İ Y E	KÜLTÜR VARLIKLARI VE MİZELER GENEL MÜDÜRLÜĞÜ	HARİTA NO:				
İl: Mardin	İLÇE: Artuklu MAHALLE-KÖY/MEHKE: Medrese Mahallesi	KORUMA GRUBU ANIŞAL				
ADRESİ:	PAFTA: ADA: 102 PARSEL: 29-31	1 2				
ADI: Kömür	YAPILAN: YAPIM TARİHİ:	MİMARİ ÇAGE: VAKFIYE:				
GENEL TANIM: Mardin ili, Artuklu İlçesi, Kentiel Sit Alanı Sınırları içinde ve tescilli yapıların yoğun olduğu bölimde yer almaktadır.						
KORUMA DURUMU	A TASHİHÇİ YAPI B C	A DİS YAPI B C	A ÜST YAPI B C	A SÜSLEME ELEMANLARI B C	A RUTUBET B C	A YOK B İZİ VAR C ÖNEMLİ
VAZİYET PLANI	FOTOGRAF:					
						
BUGÜNKÜ SAHİBE						
YAPILAN ONARIMLARI: Sıva rasputu yapılmıştır. Pencere için olmayan malzemelerle değiştirilmiştir. Revaklı yüzeyde çimento esaslı derzler yapılmıştır. Birinci kattaki iç mekân duvarları boyanmıştır.						
AVRINTILI TANIM: Tapuda, 102 ada, 29 parselde yer alan taşınmaz, Mardin geleneksel kent dokusu ve mimari özelliklerini taşıyan bezenmeli motiflerle süslü kalker taşından oymalı yapı 19.yy da yapıldığı tahmin edilmektedir. Zemin +1 kattan oluşmaktadır. Kot farkından dolayı binanın biri ana giriş olmak üzere iki ayrı giriş bulunmaktadır. Zemin kat girişi sokaktan olup kemerli bir kapıdan aşıya girilmektedir. Zemin katta yer alan taşınmaz bütüncül revak şeklinde olup bu revakların arkalarında mekânlar yer almaktadır. Bu mekânların duvar, tavan ve zeminlerinde sıva rasputu yapılmıştır. Zemin katta yer alan tüm mekânların iletme sistemi çapraz tonozdur. Zeminin üst kata çıkışı sağlayan özgün merdiven normalde kapalı olup izinsiz kazılar sonucu açılmıştır. Birinci kata giriş kot farkından dolayı 27 parselde sağlanmaktadır. Birinci katın 20.yy'ın başında yapıldığı, taş işçiliği süslü mekân kurgusundan anlaşılmaktadır. Son dönemlerde yapılan müdahalelerle üst katın birçok kısmında beton eklentiler yapılmıştır. 31 numaralı parsel 29 numaralı parselin kuzeyinde ve daha üst kotta kalmaktadır. Günümüzde 31 numaralı parselde giriş, 27 parselde sağlanmaktadır. 31 parselde yapılan kazı kısmında özgün bir merdivenin 29 parselde bağlandığı anlaşılmış olup 31 ve 29 parselin bütünsel bir yapı olduğu görülmektedir. 31 parseldeki bölünmüş zemin kattan ibarettir. Geleneksel malzeme olan kesme kalker taşından, geleneksel teknikte inşa edilmiştir. Yapı hem çevresel etmenlerle hem de fiziki uygulamalarla tabir edilmiş bir yapı olsa da genel itibarıyla geleneksel dokusunu ve malzemelerini bünyesinde barındıran bir yapı olduğu görülmektedir. Yapının bir kısmı kuzey bir gönyeyle olmak üzere iki adet dikdörtgen formda uzun mekânları vardır. Bu mekânların içinde farklı çatılarla, basık kemerli veya düz lentolu nişler ve kapı pencereleri yer almaktadır. Duvarlar taş duvar tavan ise çapraz tonozdan oluşmaktadır. Taşınmazın doğuya bakan cephesinde dam hizasında kalker taşından 1 sıra silme yer almakta ayrıca dilimli kemerli ancak fornu tabir olmuş bir kapı açılmış mevcuttur. 31 parselde yer alan yapı ile bitişleştik olan, yapının kuzey kısmında yer alan bir eyvan mevcuttur bu eyvanın içinde sel şehil yer almaktadır. Bu eyvan her ne kadar 31 parseldeki yapı ile bitişlik arz etse de 10 parsel sınırları içinde kalmakta, 31 parsel içinde kalmamaktadır.						
TEKNİK BİLGİLER						
ORJİNAL KULLANIMI: Kömür						
BUGÜNKÜ KULLANIMI: Kömür						
ÖNERİLEN KULLANIMI: Kömür						
TARİH: 06.06.2017						
HAZIRLAYANLAR:						
Yılmaz AKKUZU (Mimar) 						
Ayşe ÖZDEMİR ER (Mimar) 						
ONAY						
						
YAYIN DİZİNİ:						
EKLER: RAPOR FOTOGRAF RÖLÖVE PROJE RESTORASYON PROJESİ HARİTA KROKİ KİTAPÇIĞI VAKFIYE						
KORUMA KURULU ONAYI						
T.C. Diyarbakır Kültür Varlıklarını Koruma Bölge Kurulunun 10.02.2017 tarih ve 146/1 Sayılı Kararı ile onay edilmiştir.						



AVRUPA KONSEYİ	SOĞAL VE KÜLTÜREL VARLIKLARI KORUMA ENVANTERİ B.K.V.A.K.	A S T	ENVANTER NO:	78		
TÜRKİYE	KÜLTÜR VARLIKLARI VE MEZELER GENEL MÜDÜRLÜĞÜ		HARITA NO:			
İli: Mardin	İLCESİ: Artuklu	MAHALLE-KÖY-MEYKİ: Medrese Mahallesi	KORUMA GRUBUNUN İSİMİ:	1 2		
ADRESİ: Medrese Mah.256.Sok No:11	PAFTA: ADA: 107	PARSEL: 16-17				
ADI: Konut	YAPITIRANI:	YAPAN:	MİMARİ ÇAĞI:			
	YAPIM TARİHİ:	KİTAPİ:	VAKİFİ:			
GENEL TANIM: 1. Caddede üzerinde yer alan yapı, zemin+2 katlı olarak inşa edilmiştir. Esas olarak 17 nolu parselde oturan yapının batı yönde bir kısmı bitişigindeki 16 nolu parselde kalmaktadır. Doğu yönde bitişiginde bir abbara (kabahtu) bulunmaktadır.						
KORUMA DURUMU	A TASIYICI YAPI	A DIŞ YAPI	A ÜST YAPI	A SÜSLEME ELEMANLARI	A RUTUBET	A YOK
	B	B	B	B	B	B Zİ YAR
	C	C	C	C	C	C ÖNEMLİ
VAZİYET PLANI:	FOTOĞRAF:					
Bİ GÜNÜK SAHİBE						
YAPILAN ONARIMLAR: Yapının muhtelif yerlerinde çeşitli düzenlemelerde yapılmış onarım ve eklentilere ait izler gözlemlenmektedir.						
AYRINTILI TANIM: Kuzey-güney yönde düzgün bir form yansıtmayan ve ejiimli bir parsel üzerine oturan yapı, güneyde 1.Caddeye bakan cephesi zemin+2 katlıdır. Kabaca olarak doğu-batı yönde dikdörtgen planlı olan yapının zemin katında iki adet dükkân bulunmaktadır. 1.Caddeye bakan güney cephe zemin katta yan yana bulunan yuvarlak kemerli iki kapıdan yapıya giriş sağlanmaktadır. Batıdaki bölüm yapının batı kısmına batıdaki kapıdan, doğu kısmını da doğudaki kapıdan girilmektedir. İçindeki bölümler kapalı olduğundan girilememiştir. Yuvarlak kemerli kapıdan giriş boşluğuna oradan da taş bir merdivenle çıkılan birinci katın güneyde 1.Caddeye bakan cephesi, ortada derin ve yüksek tıfımsız sivri kemerli bir eyvan ve bu eyvanın iki yanına simetrik olarak yerleştirilmiş mekânlardan oluşmaktadır. Bu mekânlardan güneye açılan dikdörtgen formlu iki adet pencere ve bu pencerelerin üzerinde birer adet mazgal pencere açıklığına yer verilmiştir. Sonradan camekanla örtülen eyvanın kemer kısmı kademeli olarak iç içe geçen zikzak ve testere dişi motifleriyle hareketlendirilmiştir. En üst katta kuzeyde "L" planı içerisinde düzenlenmiş bölümün güney kısmı geniş bir teras olarak düzenlenmiştir. "L" planı içerisinde düzenlenmiş bölümün güney kısmı geniş bir teras olarak düzenlenmiştir. "L" planı içerisinde düzenlenmiş bölümün güney kısmı geniş bir teras olarak düzenlenmiştir. Bu mekânlardan güneye açılan dikdörtgen formlu pencereler, iki yanında sütunların sınırlandığı ve kademeli olarak iç içe geçen zikzak motiflerle bezennmiş sivri kemerli nişler içerisine alınmıştır. Terasın kuzeybatısında niteliksiz wc, lavabo gibi eklenti mekânlar bulunmaktadır. Genel olarak geleneksel malzeme olan düzgün kesilmiş kalker taşından inşa edilen yapının, özellikle 1.Caddeye bakan güney cephesinde yer verilen süslemeler ve cephe düzenlemesiyle, tipik Mardin Geleneksel Konut Mimarisinin özelliklerini yansıtan güzel bir örnek konumundadır.			TEKNİK BİLGİLER			
			ORJİNAL KULLANIMI: Konut			
			Bİ GÜNÜK KULLANIMI: Konut			
			ÖNERİLEN KULLANIMI: Konut			
			TARİH: 06.06.2017			
			HAZIRLAYANLAR:			
			Evin AKMAZ (Mimar)			
			Ahmet DEMİR (Arkeolog)			
			ONAY			
YAVIN DİZİNİ:			KORUMA KURULU ONAYI			
			T.C.			
			Diyarbakır Kültür Varlıklarını			
			Koruma Bölge Kurulunun			
			1022/2017 tarih ve ...			
			Sayın Karar Ekli dir.			
			EKLER:			
			RAPOR: /			
			FOTOĞRAF: /			
			BÖLÜM: /			
			PROJESİ: /			
			RESTORASYON PROJESİ: /			
			HARİTA: /			
			KROKİ: /			
			KİTAPİ: /			
			VAKİFİ: /			




AVRUPA KONSEYİ	DOĞAL VE KÜLTÜREL VARLIKLARI KORUMA ENYANTERİ B.Ö.Y.Ö.K.	AVRUPA	ENYANTER NO:	15		
TÜRKİYE	KÜLTÜR VARLIKLARI VE MİZELER GENEL MÜDÜRLÜĞÜ	HARİT NO:				
İL: Mardin	BÖLGE: Artuklu	MARHALLE-KÖY-MEYDANI: Medrese Mahallesi	NOHUSHA GEBRE	ANTISAL		
ADRESİ: Medrese Mahallesi 252. Sokak No:3	PARTE: ADA: 109	PARSEL: 4				
ADI: Konut	YAPTIYAN:	MİMARİ ÇAĞI:				
	YAPIM TARİHİ:	YAKTIYI:				
GENEL TANIM: Kuzey-güney yönde eğimli bir parselde oturan yapı, doğu-batı yönde dikdörtgen planlı ve zemin+1 katlı olarak inşa edilmiştir. Güneyinde bir avlusu (bahçe) bulunmaktadır.						
KORUMA DURUMU	A TASIYICI YAPI	A DİS YAPI	A ÜST YAPI	A SÜSLEME ELEMANLARI	A RUTUBET	A YOK
	B	B	B	B	B	B İZİ VAR
	C	C	C	C	C	C ÖNEMLİ
VAZİYET PLANI:	FOTOĞRAF:					
						
BÜGÜNKÜ SAHİBİ: Mehmet Tevfik YESARLI- Mehmet Sait YESARLI- Aliye HATUN						
YAPILAN ONARIMLAR: Yapılan muhtelif yerlerinde çeşitli dönemlerde yapılmış onarım ve eklentilere ait izler gözlemlenmektedir.						
AVRINTILI TANIM: Kuzey-güney eğimli bir alanda konumlanmıştır. Kotun en az olduğu parselin en güneyinde bir avlusu (bahçe) bulunmaktadır. Doğusundaki sokaktan yuvarlak kemerli bir kapıyla avluya girilmektedir. Avludan kuzeyinde dikdörtgen planlı zemin+1 katlı konutun zemin katı altında bulunan bodrum (ahır) kısmı nedeniyle zeminden yüksek tutulmuştur. Avluya bakan güney cepheye 12 basamaklı taş bir merdivenle çıkılan, yüksek ve derin tutulmuş sivri kemerli bir eyvandan zemin kata girilmektedir. Eyvanın solunda ve sağında bulunan odalardan avluya açılan dilimli kemerli nişler içerisine ahşap dikdörtgen formlu pencere açıklıkları bulunmaktadır. Avludan, güneybatıda bulunan yuvarlak kemerli basık bir kapıdan bodruma (ahır) girilmektedir. Birinci kat, kuzey ve batıda bulunan birer kanatta bulunan sivri kemerli iki gözlü eyvanın butsındaki gözü duvar örülerek kapatılmış, doğudaki göz de metal çamkında kapatılmıştır. Birinci kattaki odalardan terasa bakan mekânlarda dikdörtgen formlu pencere açıklıklarına yer verilmiştir. Geleneksel yapı malzemesi olan Mardin taşından inşa edilmiş olan yapıda yer yer düzgün kesme taş, yer yer de kaba yonu taş malzeme kullanılmıştır. Yapı süsleme yönünden sade tutulmuştur.			TEKNİK BİLGİLER			
			ORJİNAL KULLANIMI: Konut			
			BÜGÜNKÜ KULLANIMI: Konut			
			ÖNERİLEN KULLANIMI: Konut			
			TARİH: 06.06.2017			
			HAZIRLAYANLAR:			
			Evin AKMAZ (Mimar)			
			Ahmet DEMİR (Arkeolojik)			
						
YAYIN BİZİNİ :	KORUMA KURULU ONAYI					
	T.C. Diyarbakır Kültür Varlıkları Koruma Bölge Kurulunun 10.02.2017 tarih ve 162/1 Sayılı Kararı Eki dir.					
	KURULU BAŞKANLIĞI					
	KURULU ÜYELERİ					
	KURULU YAKTIYI					



AVRUPA KONSEYİ	DOĞAL VE KÜLTÜREL VARLIKLARI KORUMA ANKETİ D.K.V.K.			YANIT	ANKET NO:							
TÜRKİYE	KÜLTÜR VARLIKLARI VE MİZELERİ GENEL MÜDÜRLÜĞÜ			BARIYAN NO:								
İl: Mardin	Bölge: Artuklu	MAHALLE-KÖY-MEVKİ: Medrese Mahallesi		ADRESİ: GÜL Mah.252.Sok.No:8								
ADRESİ: GÜL Mah.252.Sok.No:8		PAFTA: ADA: 109		PARSEL: 5								
Adi: Konut	YAPILAN:	YAPAN:	MİMARİ ÇEĞE:		YAKIYI:							
GENEL TANIM: Ar kat Dikdörtgen bir kat "L" plan geometrisi sahiptir. Yapı malzemesi krema kalker ve moloz kalker taşıyla almanık biçiminde yığına yapım tekniğiyle yapılmıştır. Z-1 katlı, girişi avludan, büyük otağdır. Düz dairesidir.		YAPIM TARİHİ:		KİTABE:		YAKIYI:						
KORUMA DURUMU:	A	TASLICI YAPI	A	DİŞ YAPI	A	İST YAPI	A	SÜSLEME ELEMANLARI	A	RUTUBET	A	VOR
	B		B		B		B		B		B	İZLİYAR
	C		C		C		C		C		C	ÖNEMLİ
VAZİYET PLANI:	FOTOĞRAF:											
BUGÜNKÜ SAHİBİ:	YAPILAN ÖNERİMLER: Mevcutta damı çökmiş olan yapı statüsel bakımdan sonradan olup acil olarak onarılması gerekmektedir.											
AYRINTILI TANIM: Güney cephede yer alan basık kemerli avluya girilmektedir. Alt kat dikdörtgen üç katlı L plan formunda olan yapının üst katında muhles eklentilerle kapatılmış eyvanın iki tarafında yer alan birimlere geçilmektedir. Eyvanın tavan döşemesi çapraz tonoz olup mevcutta yıkılmış bir durumdadır. Yarım daire kemerli pencere formuna sahip olan taşınmaz kesme ve moloz kalker taşından almanık biçiminde kullanılarak inşa edilmiştir. Batı kanatta yer alan kısım ile kuzey kanat arasında köprü farkı bulunmaktadır. Cepheye duvar ve tavanın birleşim noktalarında yatayda silmeler yer almaktadır.	TEKNİK BİLGİLER		ORJİNAL KULLANIMI: Konut									
			BUGÜNKÜ KULLANIMI: Konut									
			ÖNERİLEN KULLANIMI: Konut									
			TARİH: 06.06.2017									
			HAZIRLAYANLAR:									
			Yılmaz AKKUZU (Mimar)									
			Neslihan ALTUNKALEM (Mimar)									
			ONAY									
			Mehmet KARAAŞLAN Bölge Kurulu Müdürü									
YAVIN DİZİNİ:	EKLER:		KORUMA KURULU ONAYI									
	RAPOR:		T.C.									
	FOTOĞRAF:		Diyarbakır Kültür Varlıkları									
	RÖLÖVE:		Koruma Bölge Kurulunun									
	PROJE:		16.07.2017 tarih ve 1651									
	RESTORASYON:		Sayılı Karar Eki dir.									
	PROJE:											
	HARİTA:											
	KROKİ:											
	KİTABE:											
	YAKIYI:											


09.08.2017




Yılmaz Akkuzu
Neslihan Altunkalem



AVRUPA KONSEYİ	DOĞAL VE KÜLTÜREL VARLIKLARI KORUMA ENVANTERİ D.K.V.K.K	ANIT	ENVANTER NO:	38																							
TÜRKİYE	KÜLTÜR VARLIKLARI VE MEZELER GENEL MÜDÜRLÜĞÜ		HARİTA NO:																								
İL: Mardin	İLÇE: Artuklu	MAHALLE-KÖY-MEYKİ: Medrese Mahallesi	KORUMA GRUBU	ANITIAL	1 2																						
ADRES: 1.Cadde No:316-330	PAFTA: ADA: 112 PARSEL:4-21-22-23-24-25																										
ADI: Kervansaray (sıvar hanı)	YAPITIRAN:	YAPAN:	MİMARİ ÇAĞ:																								
	YAPIM TARİHİ:	KİTAPTE:	VAKİFYE:																								
GENEL TANIM: Alt kat Dikörtgen İst kat "L" plan planına sahiptir. Yapı malzemesi taştır. Yapım sistemi yığnadır. Z+1 katlı, girişi avludan, bütüç nisazdır. Düz damlıdır.																											
KORUMA DURUMU	A TASIYICI YAPI	A DİS YAPI	A ÜST YAPI	A SÜSLEME ELEMANLARI	A RUTUBET	A YOK																					
	B	B	B	B	B	B İZİ VAR																					
	C	C	C	C	C	C ÖNEMLİ																					
VAZİYET PLANI:	FOTOĞRAF:																										
																											
BUGÜNKÜ SAHİBİ:																											
YAPILAN ONARIMLAR: 15.07.2004 gün ve 336 sayılı kararla restorasyon projesi onaylanmıştır.																											
AYRINTILI TANIM: Dikörtgen bir avlu etrafında iki katlı revaklı mekânlardan oluşan yapıya caddenin ortada yer alan sivri kemerli, üst örtü sistemi beşik tonoz olan bir eyvandan iç avluya girilmektedir. Avlu çevresinde çapraz tonozlu revakların arka tarafında yer alan ve üst örtü sistemi çapraz tonoz olan mekânlara sahiptir. Kuzeyde tek katlı ve girişi eyvanın tam karşısında bulunan yerde revaklardan biraz daha yüksek eyvana sahiptir. Alt katta revakların kuzeye doğru olan bölümleri tek kat yüksekliğinde beşik tonozlu yan benzeri geçitlerle yapıyı iki yanında güneyden kuzeye uzanan dikörtgen mekânlara bağlar. Üst katta avlunun etrafını çeviren revaklar arasında aşağıda olduğu gibi tonozlu odalar yer almaktadır. Aşağıdaki revaklardan daha geride başlaması gereken üst kısımdaki revakların bir kısmı yeniden inşa edilmiştir. Günümüzde ikinci katın revak kısımları ve doğu bati hücrelerinin üst örtüleri tekrardan onarılmıştır. Sadece batı tarafta yer alan revakların kemer dizileri tamamlanmıştır. Cepheye duvar ve tavanın birleşim noktalarında bingiler üstüne oturtulmuş yatayda silmeler yer almaktadır. Taşınmazın üst katlarında yer alan pencere formları dikörtgendir.			TEKNİK BİLGİLER																								
			ORJİNAL KULLANIMI: Kervansaray																								
			BUGÜNKÜ KULLANIMI: Kervansaray																								
			ÖNERİLEN KULLANIMI: Kervansaray																								
			TARİHİ 06.06.2017																								
			HAZIRLAYANLAR:																								
			Yılmaz AKKUZZU (Mimar)																								
			Neslihan ALTUNKALEM (Mimar)																								
																											
YAYIN DİZİNİ :			KORUMA KURULU ONAYI																								
			T.C. Diyarbakır Kültür Varlıkları Koruma Bölge Kurulunun 16.02.2016 ve 1688/1 Sayılı Kararı Ekidir.																								
			<table border="1"> <tr><td>İSİLER:</td><td></td></tr> <tr><td>BAPOÇ:</td><td></td></tr> <tr><td>FOTOĞRAF:</td><td>X</td></tr> <tr><td>BÖLÜME:</td><td></td></tr> <tr><td>PROJESİ:</td><td></td></tr> <tr><td>RESTORASYON:</td><td></td></tr> <tr><td>PROJESİ:</td><td></td></tr> <tr><td>HARİTA:</td><td>X</td></tr> <tr><td>KROKİ:</td><td>X</td></tr> <tr><td>KİTAPTE:</td><td></td></tr> <tr><td>VAKİFYE:</td><td></td></tr> </table>			İSİLER:		BAPOÇ:		FOTOĞRAF:	X	BÖLÜME:		PROJESİ:		RESTORASYON:		PROJESİ:		HARİTA:	X	KROKİ:	X	KİTAPTE:		VAKİFYE:	
İSİLER:																											
BAPOÇ:																											
FOTOĞRAF:	X																										
BÖLÜME:																											
PROJESİ:																											
RESTORASYON:																											
PROJESİ:																											
HARİTA:	X																										
KROKİ:	X																										
KİTAPTE:																											
VAKİFYE:																											







AVRUPA KONSEYİ	DOĞAL VE KÜLTÜREL VARLIKLARI KORUMA ENSTİTÜSÜ D.K.V.K.K.	A N I T	ENVANTER NO:	21		
T Ü R K İ Y E	KÜLTÜR VARLIKLARI VE MÜZELER GENEL MÜDÜRLÜĞÜ		HARİTA NO:			
İli: Mardin	BÜCE: Artuklu	MAHALLE-KÖY-MEVKİ: Gül Mahallesi	KORUMA DURUMU	ANITIAL		
ADRESİ: Gül Mah.253.Sok.No:16	PAFTA: ADA: 113 PARSEL: 5		1	2		
ADI: Köhür	YAPITIRAN:	YAPAN:	MİMARİ ÇAĞI:			
	YAPIM TARİHİ:	KİTAP:	VAKEFİ:			
GENEL TANIMI: 1ın katlı "L" plan çamaşa sahiptir. Yapı malzemesi kesme ve moloz kalker taşıdır. Yapının sistemi yığnatır. Z+2 katlı, girişi avludan, büyük sızamadır. Dış duvarlıdır.						
KORUMA DURUMU	A TANIYICI YAPI	A DIŞ YAPI	A İST YAPI	A SÜSLEMELERİ	A RUTUBET	A YOK
	B	B	B	B	B	B
	C	C	C	C	C	C
VAZİYET PLANI:	FOTOĞRAF:					
						
BÜGÜNKÜ SAHİBİ:						
YAPILAN ONARIMLAR:						
AYRINTILI TANIMI: Yapı zemin+2 katlıdır. Zemin katta 2 oda bulunmaktadır, 1. kat 5 oda yer alır. Odalar çapraz tonozla örtülmüştür. 2. kat 3 odalı olup odalar çapraz tonozla örtülmüştür. Yapının üst iki katındaki pencereler sivri kemerlerle çevrelenmiş olup, sivri kemerler geometrik süslemelere sahiptir. Her sivri kemerin içinde bitkisel süslemeli küçük birer sivri kemerli açıklık yer alır. 2. kat giriş holünün iki yanında odalar yer almaktadır. Batıdaki odaya geçişi sağlayan kapı basık kemerli olup iki yandan süslemeli bordürlerle çevrelenmiştir. Kapının kemer kısmında bitkisel süslemeler üzerinde 8 adet gülbezek motif yer alır. Alınlık kısmında büyük bir madalyon, madalyon içinde yaprak şeklinde süslemeler, yaprakların arasında birer tane olmak üzere 6 adet birbirinden farklı gülbezek motifi yer alır. Giriş holünün doğusundaki odaya geçişi sağlayan kapı sivri kemerli olup basık kemerli bir açıklığa sahiptir. Süsleme açısından diğer kapıyı tekrar etmekte olup, alınlık kısmında büyük bir madalyon içerisinde büyük 6 kollu bir yıldız ve yıldız kolları arasında birer tane olmak üzere toplam 6 tane palmec motifi yer alır.	TEKNİK BİLGİLER					
	ORJİNAL KULLANIMI: Köhür					
	BÜGÜNKÜ KULLANIMI: Köhür					
	ÖNERİLEN KULLANIMI: Köhür					
	TARİH: 06.06.2017					
	HAZIRLAYANLAR:					
	Yılmaz AKKUZU (Mimar)					
	Nesihan ALTUNKALEM (Mimar)					
						
YAVIN DİZİNİ:	EKLER:					KORUMA KURULU ONAYI
	RAPOR:					
	FOTOĞRAF:					
	RESTAURASYON PROJESİ:					
	HARİTA:					
	KROKİ:					
	KİTAP:					
	VAKEFİ:					
						T.C. Diyarbakır Kültür Varlıklarını Koruma Bölge Kurulunun 16.07.2017 tarih ve 16851 Sayılı Karar Eki dir.






01. Bayar



AVRUPA KONSEYİ	DOĞAL VE KÜLTÜREL VARLIKLARI KORUMA ENYANTERİ (D.K.A.K.)	ANIT	ENYANTER NO:	29		
TÜRKİYE	KÜLTÜR VARLIKLARI VE MİZELER GENEL MÜDÜRLÜĞÜ		HARİTA NO:			
İL: Mardin	İLÇE: Artuklu	MAHALLE-KÖY-ŞEYKİ: Gül Mahallesi	KORUMA GÜRENTİSİ	1 2		
ADRESİ: Gül Mah.254.Sok.No:10	PAPTA: ADA: 113 PARSEL: 9					
ADI: Konut	YAPTIYAN:	YAPAN:	MİMARİ ÇAĞI:			
	YAPIM TARİHİ:	İKTİSAR:	YAKTIYI:			
GENEL TANIM: Giriş portalının bulunduğu niş dilimdir. Yapının öntünde yapılan hacimlerden dolayı yapı algılanmamaktadır.						
KORUMA DURUMU	A TASHİHÇİ YAPI	A İDİS YAPI	A İST YAPI	A SÜSLEMİ B ELEMANLARI	A RUTUBET	A YOK
	B	B	B	B	B	B İZİ VAR
	C	C	C	C	C	C ÖNEMLİ
VAZİYET PLANI:	FOTOĞRAF:					
						
BUGÜNKÜ SAHİBİ:						
YAPILAN ÖNERİMLER: Üst katta yer alan mahdes eklerden dolayı yapı algılanmamaktadır.						
AYRINTILI TANIM: Yapının öntünde yapılan hacimler yapıyı tümüyle kapatmıştır. Birinci katın girişindeki delizli dikkat çekicidir. Giriş portalının bulunduğu niş dilimdir. Yapının öntünde yapılan hacimlerden dolayı yapı algılanmamaktadır.				TEKNİK BİLGİLER		
				ORJİNAL KULLANIMI: Konut		
				BUGÜNKÜ KULLANIMI: Konut		
				ÖNERİLEN KULLANIMI: Konut		
				TARİHİ: 06.06.2017		
				HAZIRLAYANLAR:		
				Yılmaz AKKUZU (Mimar)		
				Nedihan ALTUNKALEM (Mimar)		
				ONAY		
				Mehmet KARZASLAN Bölge Müdürü		
YAYIN DİZİNİ:				KORUMA KURULU ONAYI		
				T.C. Diyarbakır Kültür Varlıklarını Koruma Bölge Kurulunun 16.07.2017 tarih ve 458/1 Sayılı Kararı Eki dir.		
				EKLER:		
				RAPOR:		
				FOTOĞRAF: X		
				RÖLÖVE:		
				PROJE:		
				RESTORASYON:		
				PROJE:		
				HARİTA: X		
				KROKİ: X		
				ŞİTARE:		
				YAKTIYI:		





Opklu Amg'deji

W. Bayal







Bu

İzgen








AVRUPA KÖŞEYİ	DİĞAL VE KÜLTÜREL VARLIKLARI KORUMA ENYANTERİ D.K.Y.A.K.	ÜNİT	ENYANTER NO:	52					
TÜRKİYE	KÜLTÜR VARLIKLARI VE MİZELER GENEL MÜDÜRLÜĞÜ		HARİTA NO:						
İli: Mardin	İLÇESİ: Artuklu	MARALLE-KÖY-MEYKE: Gül Mahallesi	KORUMA GRUBU	ANITSAL					
ADRESİ: Gül Mah.269.Sok.No:6-8	PAFTA:	ADA: 118							
		PARSEL: 4							
ADI: Kömür	YAPITIRAN:	YAPAN:	MİMARİ ÇAĞ:						
	YAPIM TARİHİ:	KİTABE:	VAKİFYE:						
GENEL TANIM: Dikdörtgen plan geometrisine sahiptir. Yapı malzemesi moloz ve kesme kalker taşdır. Yapım sistemi yığmadır. 1 katlı, girişi avludan, büyük sızamda. Düz dairede.									
KORUMA DURUMU	A	A	A	A	A	A	A	A	A
	TASIVICI YAPI	DİŞ YAPI	ÜST YAPI	SÜSLEMELERİ	RUTUBET	VOK			
	B	D	B	B	B	B			
	C	C	C	C	C	C			
YAZIYET PLANI:	FOTOĞRAF:								
									
BUGÜNKÜ SAHİBİ:									
YAPILAN ONARIMLARI:									
AYRINTILI TANIM: Güney doğu cepheye yer alan basık kemerli bir kapıdan avludan giriş eyvanına geçilmektedir. Taşınmaz L yapı formunda olup tek katlıdır. Batı kısımda yer alan ve iki mekandan oluşan müstemilat yapısı ile Dikdörtgen yapı formunda olan ve ana yapı olan kuzey kanata ceta yer alan basık kemerli bir kapıdan girilmektedir. Üstü tek lenno taş ile geçilmiş olan dikdörtgen formlu pencerelerin üstünde kuş pencereci yer almaktadır. Cepheye duvar ve tavanın birleşim noktalarında yatayda silmeler yer almaktadır.						TEKNİK BİLGİLER:			
						ORJİNAL KULLANIMI: Kömür			
						BUGÜNKÜ KULLANIMI: Kömür			
						ÖNERİLEN KULLANIMI: Kömür			
						TARİH: 06.06.2017			
						HAZIRLAYANLAR:			
						Yılmaz AKKUZU (Mimar)			
						Nedihan ALTUNKALEM (Mimar)			
									
YAYIN DİZİNİ:						KORUMA KURULU ONAYI			
						T.C.			
						Diyarbakır Kültür Varlıklarını Koruma Bölge Kurulunun			
						16.07.2017 tarih ve 4551			
						Sayılı Karar Eki dir.			
									







AVRUPA KONSEYİ	DOĞAL VE KÜLTÜREL VARLIKLARI KORUMA ENVANTERİ DAK.YAK. ANIYI		ENVANTER NO:											
TÜRKİYE	KÜLTÜR VARLIKLARI VE MİZELER GENEL MÜDÜRLÜĞÜ		HARİTA NO:											
İL: Mardin	İLÇESİ: Artuklu	MARHALLE-KÖY-MAHYE: Gül Mahallesi	NORMA GÖRÜŞMELERİ											
ADRESİ: Gül Mah.269 Sok.No:8	PAFTA: ADA: 118 PARSEL: 5		1											
ADU: Kömür	YAPILAN:	YAPAN:	MİMARİ ÇAĞI:											
	YAPIM TARİHİ:	ŞİTABE:	YAKFİYE:											
GENEL TANIM: Dönüşüm plan kapsamında sahiptir. Yapı malzemesi moloz ve kesme kalker taşdır. Yapısı sistemi yığılmadır. 1 katlı, giriş avludan, büyük otağıdır. Düz çatıdır.														
KORUMA DURUMU	A	TASIVICI YAPI	B	DİS YAPI	C	ÜST YAPI	A	SUSLEME	B	ELEMANLARI	C	RUTUBET	A	YÜK
	B		B		B		B		B		B		B	İZİ VAR
	C		C		C		C		C		C		C	ÖNEMLİ
VAZİYET PLANI:			FOTOĞRAF:											
BÜGÜNKÜ SAHİBİ:														
YAPILAN ONARIMLAR:														
AYRINTILI TANIM: Güney cephede yer alan basık kemerli bir kapıdan avlunun giriş sağlanmaktadır. Taşınmaz 1 yapı formunda olup Kuzeyde bulunan kanat tek katlı, Doğuda bulunan kanat ise (Bodrum+Zemin) iki katlıdır. Avlunun kuzey batı kısmında yer alan eyvandan doğuda yer alan kanada geçilmektedir. Tüm mekânların üst örtü sistemi çapraz tonozdur.Kuzey kanata orta yer alan basık kemerli bir kapıdan girilmektedir.Cephede yarım daire kemer formulu pencereler yer almaktadır.Cephece duvar ve tavanın birleşim noktalarında yatayda silmeler yer almaktadır.	TEKNİK BİLGİLER													
	ORJİNAL KULLANIMI: Kömür													
	BÜGÜNKÜ KULLANIMI: Kömür													
	ÖNERİLEN KULLANIMI: Kömür													
	TARİH: 06.06.2017													
	HAZIRLAYANLAR:													
	Yılmaz AKKUZU (Mimar)													
	Nesihun ALTUNKALEM (Mimar)													
	ONAY:													
	Mehmet KARACASLAN Büyüce Karşı 3466/16													
YAVIN DİZİNİ:	EKLER:		KORUMA KURULU ONAYI											
	RAPOR:													
	FOTOĞRAF:		X											
	RÖLİFYE:													
	PROJE:													
	RESTORASYON:													
	PROJE:													
	HARİTA:		X											
	KROKİ:		X											
	ŞİTABE:													
	YAKFİYE:													
														



AVRUPA KONSEYİ	DOĞAL VE KÜLTÜREL VARLIKLARI KORUMA ENVANTERİ B.K.V.K.K. ANI T			ENVANTER NO:	44							
TÜRKİYE	KÜLTÜR VARLIKLARI VE MEZELER GENEL MÜDÜRLÜĞÜ			HARİTA NO:								
İl: Mardin	İLÇE: Aftoklu	MAHALLE-KÖY-MEYDAN: GÜL Mahallesi		KORUMA ÖLÇEĞİ/ANTAL	1 2							
ADRESİ: Gül Mah.255.Sok.No:14	PAFTA: ADA: 118		PARSEL: 14									
ADI: Köprü	YAPTIYAN:	YAPAN:	MİMARİ ÇAĞ:									
	YAPIM TARİHİ:	KİTABE:	VAKFIYE:									
GENEL TANIM: Zemin+1 katlı olan yapı "L" plan şemasına benzer bir plana sahiptir. Doğusunda bir avlu boşluğu bulunmaktadır.												
KORUMA DURUMU	A	FASİYATCI YAPI	A	DİS YAPI	A	ÜST YAPI	A	SUSLEME	A	RUTUBET	A	YOK
	B		B		B		B	ELEMANLARI	B		B	İZİ VAR
	C		C		C		C		C		C	ÖNEMLİ
VAZİYET PLANI:				FOTOGRAF:								
BUGÜNKÜ SAHİBİ: Melahut BAŞÇI						TEKNİK BİLGİLER						
YAPILAN ONARIMLAR: Yapının muhtelif yerlerinde çeşitli onarım ve müdahaleler yapılmıştır. Özellikle batısında niteliksiz malzemeden yapılmış eklemeler mevcuttur.						ORJİNAL KULLANIMI: Konut						
AYRINTILI TANIM: Zemin+1 katlı olan yapının doğusunda bir avlusu bulunmaktadır. Özgün haliyle bir gişeybuti diğeri de kuzeybatıda bulunan iki kanadın oluşturduğu, kabaca düğün olmayan "L" plan şemasına yakın bir planı vardır. Ancak daha sonradan yapılan eklemeler ve müdahalelerle yapının planında değişiklikler olmuştur. "L" planın kuzeybatıdaki kısa kanadının tam önünde, bu kanada paralel olarak eklenmiş dikdörtgen bir birim eklenmiştir. Güneydeki avlu duvarına açılan ve avluya girişi sağlayan yuvarlak kemerli kapı dışında, batı cepheye de taş bir merdivenle çıkılarak ulaşılan ve direk birinci kata açılan başka bir giriş kapısı daha bulunmaktadır. Güneybatıdaki uzun kanadın üst katındaki mekânlardan dışarı açılan dikdörtgen formlu pencere açıklıkları iki yanda sütünceler ile sınırlanmış taş kemer formlu nişler içerisine alınmıştır. Pencere nişlerinin altlık kısmının yuvarlak kemerli açıklıklarla hareketlendirilmiştir. Bu kanadın zemin katındaki odalardan sokaka açılan ve yuvarlak kemerli siltmelerle hareketlendirilmiş pencere açıklıklarına yer verilmiştir. Kuzeybatıdaki karutta da yuvarlak kemerli pencere açıklıklarına yer verilmiştir. Kapalı olduğundan içine girilemeyen odaların muhtemelen dikdörtgen planlı olduğu ve üzerlerinin tonoz örtü sistemiyle örtülmüş olduğu tahmin edilmektedir. Geleneksel yapı malzemesi olan Mardin taşından inşa edilmiş olan yapıda yer yer düğün kesime taş, yer yer de kaba yontu taş malzeme kullanılmıştır.						BUGÜNKÜ KULLANIMI: Konut						
						ONERİLEN KULLANIMI: Konut						
						TARİH: 06.06.2017						
						HAZIRLAYANLAR:						
						Evin AKMAZ (Mimar) 						
						Ahmet DEMİR (Arkeolog) 						
												
YAYIN BİRİMİ :						EKLER:						
						RAPOR: <input type="checkbox"/>						
						FOTOGRAF: <input checked="" type="checkbox"/>						
						BÖLGE PROJESİ: <input type="checkbox"/>						
						RESTORASYON PROJESİ: <input type="checkbox"/>						
						HARİTA: <input checked="" type="checkbox"/>						
						SKRİN: <input checked="" type="checkbox"/>						
						KİTABE: <input type="checkbox"/>						
						VAKFIYE: <input type="checkbox"/>						
						KORUMA KURULU ONAYI						
						T.C. Diyarbakir Kültür Varlıklarını Koruma Bölge Kurulunun 10.09.2017 tarih ve 1021 Sayılı Kararı Eki dir.						






AVRUPA KONSEYİ	DOĞAL VE KÜLTÜREL VARLIKLARI KORUMA ENKANTERİ (I.K.A.K.) ANIT	ENKANTER NO:	58						
TÜRKİYE	KÜLTÜR VARLIKLARI VE MİZELER GENEL MÜDÜRLÜĞÜ	HARİTA NO:							
İL: Mardin	BÜCE: Artuklu	MARHALLE-KÖY-MEYKE: Gül Mahallesi	KORUMA GRUBU: ANTİKAL						
ADRESİ: Gül Mah.270.Sok.No:15	PAFTA: ADA: 120 PARSEL: 19								
ADİ: Köhür	YAPTIYAN:	YAPAN:	MİMARİ ÇAĞI:						
	YAPIM TARİHİ:	KİTAP:	VAKİFİYE:						
GENEL TANIM: İki katlı taş "L" plan çatımsa sahiptir. Yapı malzemesi kesme ve moloz kalker taştır. Yapım sistemi yığmadır. Z-1 katlı, girişi avludan, büyük ota vardır. Düz damlıdır.									
KORUMA DURUMU	A TASIYICI YAPI B C	A DİS YAPI B C	A ÜST YAPI B C	A SÜSLEMELERİ B ELEMANLARI C	A RUTUBET B C	A YOK B İZİ VAR C ÖNEMLİ			
VAZİYET PLANI:	FOTOĞRAF:								
									
BÜGÜNKÜ SAHİBE:									
YAPILAN ONARIMLAR:									
AYRINTILI TANIM: Avluya giriş güney cephesinden sağlanmaktadır. Avlunun kuzeyinde ve batısında oda birimleri yer alır. Avlunun kuzeydoğu köşesinde sivri kemerli niş içerisinde kuyu mevcuttur. Avlunun kuzeydoğusunda yer alan basık kemerli kapıyla girilen kare planlı beşik tonozlu küler odası yer alır. Avlunun kuzeyinde bulunan odaya basık kemerli kapıyla girilmekte olup kuzey-güney doğrultuludur, birim beşik tonozla örtülmüştür. Odanın güney cephesinde iki adet pencere mevcuttur. Avlunun batısında eyvan kemerli doğuya bakan çapraz tonozla örtülü abbara tarzı bir giriş mevcuttur. Bu girişin kuzeyinde lemto formu kapıyla girilen kuzey-güney doğrultulu çapraz tonozlu bir oda yer alır. Odanın kuzey bitişğinde doğu-batı uzantılı iki kişisli bir oda daha mevcuttur. Bu odanın doğu bitişğinde içten bir kapıyla girilen bir oda mevcuttur. Avlunun kuzeydoğu bitişğinde yer alan taş merdivenle üst kat terasa çıkılmaktadır. Terasın doğusunda bulunan birime batı cephede yer alan basık kemerli kapıyla girilmekte kareye yakın planlı olup doğu cephe dura içerisinde yuvarlak kemerli gömine yer alır. Terasın kuzeybatısında yer alan birim L planlı olup kapı girişi yuvarlak ve at nalı kemer formulu taç kemer içerisinde lemto formu kapıyla girilen manzara odasına geçilmektedir. Manzara odası basık kemerli kapıyla giriş yapılır, birim tekne tonozla örtülmüştür. Holün batı bitişğinde basık kemerli kapıyla girilen kuzey-güney doğrultulu onuma odası tekne tonozla örtülmüştür. Oturma odasının kuzeyinde mutfak birimi yer alır. İki cepheleğinde yuvarlak ve sivri kemerli nişler yer alır. Manzara odasının güney cephesinde içten yuvarlak kemerli dıştan dikdörtgen formulu üç pencere yer alır. Birimin ön cephesinde saçakta bir sıra mukarnas dizisi kuşağı yer alır, iki tane büyük bitkisel süslemeli damla motifi mevcuttur.				TEKNİK BİLGİLER					
				ORJİNAL KULLANIMI: Köhür					
				BÜGÜNKÜ KULLANIMI: Köhür					
				ÖNERİLEN KULLANIMI: Köhür					
				TARİH: 06.06.2017					
				HAZIRLAYANLAR:					
				Yılmaz AKKUZU (Mimar)					
				Neşhan ALTUNKALEM (Mimar)					
				ONAY					
									
YAVIN BİZİNİ:				KORUMA KURULU ONAYI					
				T.C.					
				Diyarbakır Kültür Varlıkları					
				Koruma Bölge Kurulunun					
				16.07.2017 tarih ve 168/1					
				Sayılı Kararı Eklidir.					
				EVALER:					
				RAPOR:					
				FOTOĞRAF: X					
				RÖLÖVE:					
				PROJE:					
				RESTORASYON					
				PROJE:					
				HARİTA: X					
				KRONİ: X					
				KİTAP:					
				VAKİFİYE:					

Orkay
M. J. J. J.
W. Boyaz
G. G. G.







AVRUPA KONSEYİ	DOĞAL VE KÜLTÜREL VARLIKLARI KORUMA ENYANTERİ D.K.V.K.K.	ANIT	ENVANTER NO:	43		
TÜRKİYE	MÜHÜR VARLIKLARI VE MİZELER GENEL MÜDÜRLÜĞÜ		HARİTA NO:			
il: Mardin	İLÇESİ: Artuklu	MARALLE-KÖY-MEYKİ: GÜL Mahallesi	KORUMA GRUBU: ANITSAL	1 2		
ADRESİ: Gül Mah.255.Sok.No:2	PAFTA: ADA: 128 PARSEL: 8-9					
ADI: TEKKE CAMİİ (SAH SULTAN HATUN MEDRESESİ)-KONUT	YAPTIYAN:	YAPAN:	MİMARİ ÇAĞI:			
	YAPIM TARİHİ:	İKTİSAP:	VAKFIYE:			
GENEL TANIM: Revaklı bir avlunun dört tarafına dizilmiş mekânlardan oluşan yapı, avlulu medrese planına uygun düzende yapılmıştır. Kuzey ve doğuları sokaklarla, güney ve batısında ise yeni yapılmış bir ilköğretim binası ile çevrilidir. Medrese ve medreseye ait mescit, avlu, revaklı hücreler, eyvan, türbe gibi mekânlar 9 nolu parselde bulunmaktadır. Medresenin ikinci katında bulunan ve medrese avlusuna "U" plana yakın bir planda çevreyen konut (Cemil Atasoy Konutu) ve bu konuta ait eyvan, kapalı mekânlar ve teras ise özel mülkiyete ait 8 nolu parselde kalmaktadır. 8 nolu parselin alt kısmının hakkı medreseye ait olduğundan bu parselin alt kısmından medreseye ait birimler bulunmaktadır. Bu nedenle, 9 parseldeki medrese ile 8 parseldeki konut işlevsel yönden olmasa bile mimari yönden bir bütünlük arz etmektedir.						
KORUMA DURUMU	A TASIYICI YAPI	A DİŞ YAPI	A ÜST YAPI	A SÜSLEMELERİ	A RUTLUBET	A İYOK
	B	B	B	B	B	B
	C	C	C	C	C	C
VAZİYET PLANI	FOTOGRAF:					
BUGÜNKÜ SAHİBİ: Hacı Babu Vakfı (9 parsel) – Mehmet Cemil ATASOY (8 parsel)						
YAPILAN ONARIMLAR: Onaylı restorasyon projesi doğrultusunda yapılan tamami 2006-2007 yıllarında restore edilmiştir. Restorasyon çalışmalarında, başta avluya çevreyen revaklar olmak üzere yapılan genelinde kapsamlı onarımlar yapılmıştır.						
YAPILAN ONARIMLAR: Onaylı restorasyon projesi doğrultusunda yapılan tamami 2006-2007 yıllarında restore edilmiştir. Restorasyon çalışmalarında, başta avluya çevreyen revaklar olmak üzere yapılan genelinde kapsamlı onarımlar yapılmıştır.						
AVRINTILI TANIM: Revaklı bir avlunun dört tarafına dizilmiş mekânlardan oluşan ve bir kısmı iki katlı olan yapı, avlulu medrese şemasına uygun düzende yapılmıştır. Doğu yöndeki sokaktan yuvarlak kemerli bir kapıdan avluya girilmektedir. Dikdörtgen planlı avlunun güneyinde, kuzey-batı doğrultusunda mihraba paralel uzanan ve beşik tonozla örtülmüş harım mekânına sahip mescit bulunmaktadır. Mihrap, yarım daire planlı bir niç içerisine alınmıştır. Mihrabın hemen doğusunda, zeminden merdivenle inilerek türbenin kriptasına ulaşmaktadır. Harimden merdivenle inilen beşik tonozla örtülmüş kriptanın dışında, hemen doğusunda avluda kalmaktadır. Avluya doğu, batı ve kuzey yönde çevreyen yuvarlak kemerli revakların gerisinde medrese hücreleri bulunmaktadır. Kuzey revağının hemen gerisinde bulunan derin tutulmuş büyük bir eyvan ve bu eyvanın içinde bir sel sebili bulunmaktadır. Sel sebilden küçük bir kanalla gelen su avludaki havuza ulaşmaktadır. Avlunun batısındaki revaklı kanadın üzerindeki ikinci katta, 8 nolu parselde bulunan konuta ait yuvarlak kemerli derin tutulmuş bir eyvan ve bu eyvanın güney bitişindeki odalardan açılan dikdörtgen formlu pencerelerin bulunduğu cephe medresenin birinci kattaki avlusuna açılmaktadır. Bu bölümdeki eyvan kemerli ile pencerelerin üzeri yuvarlak kemer şeklinde silme kuşağıyla hareketlendirilmiştir. İkinci kattaki bu kanadın ön kısmı ve kuzeyindeki boşluk konutan teras şeklinde düzenlenmiştir. Avlunun doğusundaki kanadın üzerindeki ikinci katta da batdakine benzer eyvanlı ve teraslı bir düzenleme bulunmaktadır. İkinci kattaki konuta, kuzeydeki sokağa açılan yuvarlak kemerli bir kapıdan girilmektedir. Yapının topografyaya uyumlu yapılan sokak cephepleri sağır ve yüksek tutulmuş duvarlarla çevrilidir. Yapı, geleneksel Mardin mimarisinde olduğu gibi düzgün kesilimsiz kalırcı tapandan özgün yapım sisteminde inşa edilmiştir.						
TEKNİK BİLGİLER						
ORJİNAL KULLANIMI: Medrese						
BUGÜNKÜ KULLANIMI: Cami+Konut						
ÖNERİLEN KULLANIMI: Cami+Konut						
TARİHİ 06.06.2017						
HAZIRLAYANLAR:						
Evin AKMAZ (Metar)						
Ahmet DEMİR (Arkeoloj)						
ONAY:						
Mehmet KARASLAN Bölge Müdürü						
KORUMA KURULU ONAYI						
T.C. Diyarbakır Kültür Varlıklarını Korumaya Bölge Müdürlüğü 1002-2212-Şarh ve Sakl. Sayılı Karar Eki dir.						
YAYIN DİZİNİ:						
İSİMLER:						
BAPÇIĞI:						
FOTOGRAF:						
SÖZLÜCE:						
PROJE:						
RESTORASYON:						
PROJE:						
HARİTA:						
KROKİ:						
İKTİSAP:						
VAKFIYE:						






AVRUPA KONSEYİ	DOĞAL VE KÜLTÜREL VARLIKLARI KORUMA ENYANTERİ İK.A.Y.K.K. TANIT	ENVANTER NO:	25									
TÜRKİYE	KÜLTÜR VARLIKLARI VE MİZELER GENEL MÜDÜRLÜĞÜ	HARİTA NO:										
İli: Mardin	İLÇESİ: Artuklu	MAHALLE-KÖY-MEYKİ: Gül Mahallesi	KORUMA GRUBU	ANESAL								
ADRESİ: Gül Mah.255 Sok.No:56	PARTE: ADA: 130	PARSEL: 1	1	2								
ADİ: Konut	YAPILAN: YAPAN: MİMARİ ÇAĞ:	YAPIM TARİHİ: KİTAP: Var	VAKİFYE:									
GENEL TANIM: Ak katı Dikdörtgen üst katı "L" plan şemasına sahiptir. Yapı malzemesi kesme ve moloz kalıner taşır. Yapım sistemi yığılmaz. Z-1 katlı, giriş arhalardan, büyük mizanite. Düz dambıl.												
KORUMA DURUMU	A	TASIVICI YAPI	B	DES YAPI	C	ÜST YAPI	A	SÜSLEM ELEMANLARI	B	RUTUBET	C	YOK
VAZİYET PLANI:	FOTOGRAF:											
BUGÜNKÜ SAHİBE:												
YAPILAN ONARIMLAR:												
AYRINTILI TANIM: Güney cepheye sağ ve sol tarafta yer alan sütüncelerin üstüne oturtulan sivri kemerli ve kademeli bir giriş portalının içine oturtulan basık kemerli bir kapıdan girilmektedir. Zemin katta bulunan birimlerin üst örtü sistemi çapraz tonozdur. Girişin sağ tarafında yer alan merdivenle üst kata çıkılmaktadır. Merdivenden üst katın terasına çıkılmakta olup üst kat L plan formundadır. Doğu batı ve Kuzey karelerden oluşan üst katın Kuzey kanadı önde bir sıra revak vardır. Revakların üst örtü sistemi çapraz tonoz olup yarım daire kemelerden oluşmuştur. Revaklı bölümün arka taraflarında L plan şeması ile oturtulan birimler yer almaktadır. Batı kanadı yarım daire kemerli geometrik desenlerle bezenmiş müddes eklentilerle kapatılan eyvandan girilmektedir. Eyvannın sağ ve sol tarafında birer mekân bulunmaktadır. Üst örtü sistemi çapraz tonoz olan eyvannın solunda yer alan basık kemerli kemer taşları bitkisel motiflerle süslenmiş bir kapıdan yaşam odasının içine girilmektedir. Eyvannın sol tarafında yer alan bu odada yer alan mihrab, nişler ve orta kısımda yer alan kemerin üzeri taşı çeşitli bitkisel ve geometrik motiflerle bezenmiştir. Taşınmazda yer alan pencereler zikzak desenlerle bezenmiş sivri kemerli bitirilen bir nişin içine oturtulmuş küçük pencereler olan üstü tek leno taşla geçmiş, lokma demirli korkuluklara sahip dikdörtgen forma sahiptirler. Cepheye duvar ve tavannın birleşim noktalarında yatayda süslemeler yer almaktadır.						TEKNİK BİLGİLER						
						ORJİNAL KULLANIMI: Konut						
						BUGÜNKÜ KULLANIMI: Konut						
						ÖNERİLEN KULLANIMI: Konut						
						TARİHİ 06.06.2017						
						HAZIRLAYANLAR:						
						Yılmaz AKKUZU (Mimar)						
						Nesihan ALTUNKALEM (Mimar)						
						ONAY						
						Mehmet KARACASLAN Bölge Koruma Müdürü						
YAYIN DİZİNİ:						KORUMA KURULU ONAYI						
						T.C. Diyarbakır Kültür Varlıkları Koruma Bölge Kurulunun 1322-229 tarih ve 16/11 Sayılı Kararı Eki dir.						
						EKLER: RAPOR: <input type="checkbox"/> FOTOGRAF: <input checked="" type="checkbox"/> RÖLİVE: <input type="checkbox"/> PROJE: <input type="checkbox"/> RESTORASYON PROJESİ: <input type="checkbox"/> HARİTA: <input checked="" type="checkbox"/> KROKI: <input checked="" type="checkbox"/> KİTAP: <input type="checkbox"/> VAKİFYE: <input type="checkbox"/>						



AVRUPA KONSEYİ	DOĞAL VE KÜLTÜREL VARLIKLARI KORUMA ENVANTERİ DAK.V.K.K	ANIT	ENVANTER NO:	23												
TÜRKİYE	KÜLTÜR VARLIKLARI VE MÜZELER GENEL MÜDÜRLÜĞÜ		HAFTA NO:													
İL: Martın	İLÇE: Artuklu	MAHALLE-KÖY-MEYDANI: Gül Mahallesi	KORUMA GRUBU/ANITININ	1 2												
ADRESİ: 1.Caddesi 257.Sok.No:2	PAFTA: ADA: 131	PARSEL: 1-13														
ADI: Komat+Abbara	YAPITIRAN:	YAPAN:	MİMARİ ÇAĞI:													
	YAPIM TARİHİ:	KİTAP:	YAKİTİ:													
GENEL TANIM: Alt kat Dikdörtgen üst kat "U" plan semasına sahiptir. Yapı malzemesi kesme ve moloz kalker taşıdır. Yapının sistemi yoktur. Z+1 katlı, girişi avludan, bütüncül niteliktedir. Düz dambaldır.																
KORUMA DURUMU:	A	TASIYICI YAPI	A	DIS YAPI	A	ÜST YAPI	A	SÜSLEMELERİ	A	RUTUBET	A	YOK				
	B		B		B		B		B		B	İZZ VAR				
	C		C		C		C		C		C	KONEMLİ				
VAZİYET PLANI:	FOTOGRAF:															
																
BİLGİNİK SAHİBİ:	YAPILAN ONARIMLAR:															
AVRINTILI TANIM: Taşınmazın abbarının içinde yer alan güneybatı köşesindeki ana giriş kapısından ulaşılabilir geçiş aralığı, doğuya doğru meyille yapılmış orta bölümündeki avluya açılmaktadır. Avlu kareye yakın dikdörtgen bir plan semasına sahiptir. Avluya dört yönden çevreleyen odalara avludan direk giriş yapılabilmektedir. Avlunun güney duvarında alt kat üst kata bağlayan orijinal merdiven mevcuttur. Üst kat U yapı formulu olan taşınmazın doğu kanadında revaklı bir bölümün arkasında yer alan birimler bulunmaktadır. Sivri kemeri sarkıt ve silmeleri olan bu revak kısmının üst üsti sistemi çapraz tonozdur. Güney cepheye yer alan pencereler dilimli kemerlerle bitirilen bir nişin içine oturtulmuş üstü tek leno taş ile geçilmiş üst tarafında taş pencereleri olan dikdörtgen formulu yapı elemanlarıdır. Cepheye duvar ve tavanın birleşim noktalarında yatayda silmeler yer almaktadır.							TEKNİK BİLGİLER					ORJİNAL KULLANIMI: Komat+Abbara				
							BUGÜNKÜ KULLANIMI: Komat+Abbara					ONERİLEN KULLANIMI: Komat+Abbara				
							TARİH: 06.06.2017									
							HAZIRLAYANLAR:					Yılmaz AKKUZU (Mimar)				
												Neslihan ALTUNKALEM (Mimar)				
																
YAYIN DİZİNİ:							EKLER:					KORUMA KURULU ÖNERİ:				
							RAPOR:					T.C.				
							FOTOGRAF:					Diyarbakır Kültür Varlıklarını				
							ROLÖVE:					Koruma Bölge Kurulunun				
							PROJE:					10.09.2017 tarih ve 2017				
							RESTORASYON:					Sayılı Karar Eki dir.				
							HAZIRLIK:									
							SİRKÜL:									
							KİTAP:									
							YAKİTİ:									






AVRUPA KONSEYİ	DOĞAL VE KÜLTÜREL VARLIKLARI KORUMA ENVANTERİ D.K.V.K.K.	A N I T	ENVANTER NO:	65								
TÜRKİYE	KÜLTÜR VARLIKLARI VE MİZELER GENEL MÜDÜRLÜĞÜ											
İL: Mardin	İLÇE: Artuklu	MAHALLE-KÖY-AYYKI: Teker Mahallesi		KORUMA GRUBU: ANİTSEL	1 2							
ADRESİ:	PAFTA: ADA: 132 PARSEL: 1											
ADI: Palak Camii (Şeyh Mehmet Dınarı)	YAPTIYAN:	YAPAN:	MİMARİ ÇAĞI:									
	YAPIM TARİHİ:	KİTABE: Yar	VAKİFYE:									
GENEL TANIM: 1 kattan oluşan dikdörtgen plan çerçevesine sahiptir. Yapı malzemesi kesme ve moloz kalker taşıdır. Yapım sistemi yığmadır.												
KORUMA DURUMU:	A	TAŞIYICI YAPI	A	DİŞ YAPI	A	ÜST YAPI	A	SUSLEME ELEMANLARI	A	RÜTUBET	A	YOK
	B		B		B		B		B		B	UZU VAR
	C		C		C		C		C		C	ÖNEMLİ
VAZİYET PLANI:	FOTOĞRAF:											
												
BÜGÜNKÜ SAHİBE:												
YAPILAN ONARIMLAR:												
AYRINTILI TANIM: Yapım tarihi 1332'dir. Kesme taş malzemeden inşa edilen yapı mihraba paralel tek sahundan oluşmaktadır. Tek katlı olan caminin üst örtüsü içten çapraz tonoz, dıştan düz dam şeklindedir. Yapıya giriş kuzeyde bulunan düz lesto taşlı yalın bir kapıdan sağlanmaktadır. Harim kısmı tek sahnlı olarak enine dikdörtgen planlı bir şema sergilenmektedir. Caminin kâbe duvarında güneybatı köşede dikdörtgen formulu dört, batı yönde ise dikdörtgen formulu bir pencere açıklığı ile iç mekân aydınlatılmaktadır. Yapı erken idan sanatının tek sahnlı örneklerine benzemektedir. Mihrap üç dilimli bir kemer kavsarası içinde yarım daire şeklinde yapılmıştır. Mihrabın sağında sonradan eklenmiş olan sade bir abşap member yer almaktadır. Caminin harim kısmının doğusunda mihrabın üstünü kaplayacak şekilde sonradan eklenmiş bir mahfil bulunmaktadır. Batıda yer alan pencerinin üzerinde arapça kitabe bulunmaktadır. Yapının iç mekân örtüsü betonla sıvanarak badalanmıştır.	TEKNİK BİLGİLER											
							ORJİNAL KULLANIMI: Cami					
							BÜGÜNKÜ KULLANIMI: Cami					
							ÖNERİLEN KULLANIMI: Cami					
							TARİH: 06.06.2017					
							HAZIRLAYANLAR:					
							Yılmaz AKKUZU (Mimar)					
							Nesihan ALTUNKALEM (Mimar)					
												
YAYIN DİZİNİ:	EKLER:					KORUMA KURULU ONAYI						
	RAPOR:											
	FOTOĞRAF:					X						
	RÖLÖVE:											
	PROJE:											
	RESTORASYON:											
	PROJE:											
	ŞARİHA:					X						
	KROKI:					X						
	KİTABE:											
	VAKİFYE:											
T.C. Diyarbakır Kültür Varlıkları Koruma Bölge Kurulunun 10.02.2017 tarih ve 1001 Sayılı Karar Eki dir.												

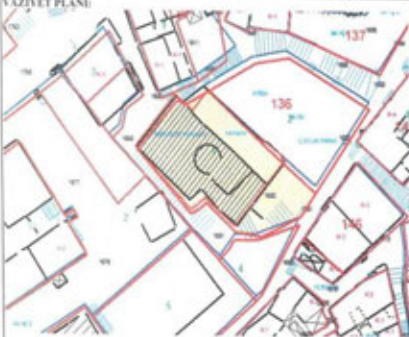






AVRUPA KONSEVİ	SOGU VE KÜLTÜREL VARLIKLARI KORUMA ENKANTERİ D.K.V.K.K. / A N İ T			ENKANTER NO:	88							
TÜRKİYE	KÜLTÜR VARLIKLARI VE MİZELER GENEL MÜDÜRLÜĞÜ			HARİTA NO:								
İl: Mardin	İLÇE: Artuklu	MARHALLE-KÖY-MEYDAN: Gül Mahallesi		KORUMA GRUBU/ANISAL	1 2							
ADRESİ:	PAFTA: ADA: 134 PARSEL: 6-9											
ADI: Jandarma Binası	YAPTIYAN:	YAPAN:	MİMARİ ÇAĞI:	YAKIYI:								
GENEL TANIM: Yapı yitresel Mardin taşından inşa edilmiştir. Kentel sit içinde, tercihi yapıların yoğun olarak bulunduğu bir bölgede yer almaktadır.												
KORUMA DURUMU:	A	TASIVICI YAPI	A	DİS YAPI	A	EST YAPI	A	SÜSLEMELERİ	A	RUHUBET	A	YOK
	B		B		B		B		B		B	İZİ VAR
	C		C		C		C		C		C	ÖNEMLİ
VAZİYET PLANI:	FOTOGRAF:											
BUGÜNKÜ SAHİBİ:												
YAPILAN ONARIMLAR:												
AYRINTILI TANIM: İki katlı olan yapı yitresel Mardin Taşından inşa edilmiş olan taşınmaz doğu batı doğrultusunda uzanan dikdörtgen bir bölümden oluşmaktadır. Restorasyonda birlikte yapılan kazıyı yönlü girişine cam bir bölün eklenmiştir. Cam bölünün batı kısmında yapılan çatıya erişim sağlayan taş merdiven bulunur. İki bölümden giriş yapıldığında, süslemeli ve kemerli bir kapı mekânı girişi sağlanmaktadır. Kapının her iki tarafında ikişer adet pencere bulunmaktadır. Ayrıca kapının sağında ve solunda aşağı katta inmeyi sağlayan, simetrik merdivenler yer alır. Ana mekân çapraz tavanlarla oluşturulmuş, dikdörtgen formda ana sergi salonudur. Benzer planlı iki adet sergi salonu alt katta da yer alır. Yapının doğu kısmında, kazıyı gözetim amaçlı, dikdörtgen planlı idari bina yer almaktadır.										TEKNİK BİLGİLER		
										ORJİNAL KULLANIMI: Jandarma Binası		
										BUGÜNKÜ KULLANIMI: Mük		
										ÖNERİLEN KULLANIMI: Mük		
										TARİH: 06.06.2017		
										HAZIRLAYANLAR:		
										Mehmet KALINCI (Sefir Plancı)		
										Evin AKMAZ (Mimar)		
										ONAY:		
										Mehmet KARASLAN Bölge Kafele Müdürü		
YAYIN DİZİNİ:										KORUMA KURULU ONAYI		
EKLER:										T.C.		
RAPOR:										Diyarbakır Kültür Varlıkları		
FOTOGRAF:										Koruma Bölge Kurulunun		
RÖLÖVE:										10.03.2017 ve 1551		
PROJE:										Sayılı Karar Eki dir.		
RESTORASYON PROJESİ:												
HARİTA:												
SKET:												
KİTAP:												
YAKIYI:												

Orhan M. Diki
S. Ayar
M. Ayar
M. Ayar

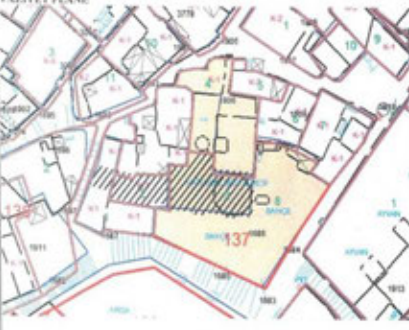






AVRUPA KONSEYİ	DOĞAL VE KÜLTÜREL VARLIKLARI KORUMA ENSTİTÜSÜ (K.V.K.A.K.) ANI T	ENVANTER NO:	104			
TÜRKİYE	KÜLTÜR VARLIKLARI VE MİZZELER GENEL MÜDÜRLÜĞÜ	HARİTA NO:				
İl: Mardin	İLÇE: Artuklu	MARHALLE-KÖY-MEYDAN: Gül Mahallesi	ARBUZA ÖLÇÜ: ANITSAL	1 2		
ADRESİ: Gül mahallesi	PAFTA: ADA: 136 PARSEL: 1					
ADI: Savurkapı (Redviye) Hamamı	YAPITIRAN:	YAPAN:	MİMARİ ÇAĞI:			
	YAPIM TARİHİ:	KİTABE:	VAKFIYE:			
GENEL TANIM: Dikdörtgen plan geometri sahiptir. Yapı malzemesi kesme ve moloz kalker taştır. Yapım sistemi yığmadır.						
KORUMA DURUMU	A TASIYICI YAPI	A DİŞ YAPI	A ÜST YAPI	A SÜSLEME ELEMANLARI	A RUTUBET	A YOK
	B	B	B	B	B	B
	C	C	C	C	C	C
VAZİYET PLANI:	FOTOGRAF:					
						
BÜGÜNKÜ SAHİBİ:						
YAPILAN ONARIMLAR:						
AYRINTILI TANIM: Taşınmaz basit ve basık kemerli bir kapudan beşik tonoz örtülü bir kısma geçilmektedir. Bunun batısında arkada küllühanın yer aldığı çapraz tonozla örtülü bir bölüm bulunmaktadır. İlk girilen dikdörtgen bölüm doğu yanında da bir kapı ile güney kuzey doğrultusunda uzanan uzun bir mekâna geçit verir. Kuzey yarım daire şeklinde biten ve yarım kubbe ile örtülen bu kısım hamamın soyunmalık kısmıdır. Doğu duvarında yer alan üç geniş yüzeyde kemer nişinden başka güneyde de dışarı açılan iki pencere arasında küçük bir duvar nişi bulunur. Soyunmalık kısmının bati yanında bir kapı ile geçilen uzun beşik tonozla örtülen mekân ilikklik durumundadır. Dar bir kapı ile sıcaklık kısmına bağlanır. İlklik kısmından açılan dar kapı ortada kubbenin ve dört yanda beşik tonozlu eyvanların yer aldığı sıcaklık bölümünün kubbeli köşe odalarından birine açılır.			TEKNİK BİLGİLER			
			ORJİNAL KULLANIMI: Hamam			
			BÜGÜNKÜ KULLANIMI: Hamam			
			ONERİLEN KULLANIMI: Hamam			
			TARİH: 06.06.2017			
			HAZIRLAYANLAR:			
			Yılmaz AKKUZU (Mimar)			
			Nedihan ALTUNKALEM (Mimar)			
			ONAY			
						
YAYIN DİZİNİ:			KORUMA KURULU ONAYI			
			T.C. Diyarbakır Kültür Varlıkları Koruma Bölge Kurulunun 10.02.2012 tarih ve 10/21 Sayılı Karar Eki dir.			
			EKLER: RAPOR: <input type="checkbox"/> FOTOGRAF: <input checked="" type="checkbox"/> MÖLÖVE: <input type="checkbox"/> PROJE: <input type="checkbox"/> RESTORASYON: <input type="checkbox"/> PROJE: <input type="checkbox"/> HARİTA: <input checked="" type="checkbox"/> ARKİT: <input checked="" type="checkbox"/> KİTABE: <input type="checkbox"/> VAKFIYE: <input type="checkbox"/>			

Ozluğy        

W. Bayar




AVRUPA KONSEYİ	DOĞAL VE KÜLTÜREL VARLIKLARI KORUMA ENYANTERİ D.K.V.K.K	AN IT	ENYANTER NO:	103								
TÜRKİYE	KÜLTÜR VARLIKLARI VE MÜZELER GENEL MÜDÜRLÜĞÜ		HARİTA NO:									
İl: Mardin	BİCESİ: Artuklu	MARHALLE-KÖY-MEVKE: Gül Mahallesi	KORUMA GRUBU	ANITSAL								
ADRESİ: Gül mahallesi	PAFTA: ADA: 137	PARSEL: 3-4-8	1	2								
ADI: Sıhı Radviyye (Hatuniye) Medresesi	YAPITIRAN:	YAPAN:	MİMARİ CAĞI:									
	YAPIM TARİHİ:	KITABE:	YAKTIVE:									
GENEL TANIM: Dönüşüm plan çerçevesinde yapı malzemesi kesme ve moloz kalker taşır. Yapım sistemi yığnadır.												
KORUMA DURUMU	A	TASIVICI YAPI	A	DIS YAPI	A	UST YAPI	A	SÜSLEME ELEMANLARI	A	RUTUBET	A	YOK
	B		B		B		B		B		B	İZİ VAR
	C		C		C		C		C		C	ÖNEMLİ
VAZİYET PLANI	FOTOGRAF:											
												
BUGÜNKÜ SAHİBİ:												
YAPILAN ONARIMLAR:												
AYRINTILI TANIM: Yapının orijinal girişi yapılan müdahaleler nedeniyle belli değildir. Sonradan eklenen mekanların batısından girilerek revaklı açık avluva geçilmektedir. Kuzeyde bulunan geniş eyvan kemer izleri görülmektedir. Avlunun batısından, çapraz tonozlu revağa açılan üç beşik tonozlu mekan yer almaktadır. Bodur katelere oturmuş üç revak kemerinden ikisi özgünlüğünü korumakta üçüncüsü ise örülüp mescide katılmıştır. Bu mekanların karşısında araları örülmüş kemerler şeklinde revak kalıntılarının izleri mevcuttur. Güney kesiminde revaklı bir bölüm ayakta. Ancak diğer revak araları örülüp mescit ve türbeye katılmıştır. Revakların arkasında yer alan hücreleri basık ve küçük olduğu kalıntılardan anlaşılmalıdır. Kuzeydeki revak bölümünde içeri alacak şekilde çekilen duvar, mescit olarak kullanılan güney eyvan olma olasılığı yüksektir. Kapatılan taş mihrap iki sütüncenin taşıdığı dilimli yuvartak kemerli nişin içinde yer almaktadır. Mihrap ince çizgilerle işli üç sıra altı köşü yıldızlarla bir çerçeve içine alınmıştır. Bu çerçevenin ortasında kalan kısım karelere bölünmüş her karede üç dört tane izleri ince çizgilerle işli seçkiner yer almaktadır. Orta kısmı çevreleyen yıldızların dolgalan çift başlı Artuklu kartal armaraları andran kıvrımlara sahiptir. Bu bezemeli kısmından nişin üst kısmına geçiş köpekdişi kuşağı ve üç sıra silme ile sağlanmıştır. Mescide dönüştürülen eyvan kısmının doğusunda tromplarla geçiş yapılan kubbeli bir mekan yer almaktadır. Kubbe geçiş eğik hatlı ve üç kollu iki yıldızın iç içe geçmesiyle meydana getirilmiştir. Kasnağın üst kısmında ise kubbenin geçiş yerinde iki sıra mukarnas andran bir kuşak bulunmaktadır. Güneyde yer alan taş mihrap eyvan mihrabından daha nitelikli bezemlidir. Özellikle dış kısmında bozulmalar bulunan ve nişi içindeki kısmın boduralı olan mihrap genel düzen ile eyvan mihrabını andırır. Sütüncelerin orta yerlerindeki çıkamları dekorlu ve yazılı olduğu anlaşılmakla birlikte en fazla tabirle uğramış yerlerin bu kısım olması nedeniyle yazı okunamamaktadır. Ancak sağdan ikinci sütüncede "Lailah" gibi bir kısım okunabilmektedir. Üstteki grup başlıklar ise tamamen aşınmıştır. Nişin iç kısmında da önemli taş süslemeler görülmektedir. Çizgili kufi kitabeye benzeyen fakat daha çok dekoratif karakterlerden oluşan bir çerçeve bulunmaktadır. Bu mihrap nişinin üst kısmındaki yarım kubbenin içi balıksırtı sütüncelere oturmuş üç dilimli dekoratif kemerlerle başlayıp üst üste birbiriyile bağlantılı yuvartak kemerlerle devam ederek yedi şanlı bir şekilde merkeze bağlantı plastik süslemeye sahiptir.												
TEKNİK BİLGİLER												
ORJİNAL KULLANIMI: Medrese												
BUGÜNKÜ KULLANIMI: Medrese												
ÖNERİLEN KULLANIMI: Medrese												
TARİH: 06.06.2017												
HAZIRLAYANLAR:												
Yılmaz AKKUZU (Mimar)												
Nesihun ALTUNKALEM (Mimar)												
ONAY												
												
YAYIN DİZİNİ:												
TEKİR:												
RAPOR:												
FOTOGRAF:	X											
BOLOVE:												
PROJE:												
RESTORASYON:												
PROJE:												
HARİTA:	X											
KROKİ:	X											
KITABE:												
YAKTIVE:												
KORUMA KURULU ONAYI												
T.C. Diyarbakır Kültür Varlıkları Koruma Bölge Kurulunun 1002/2017 tarih ve 2017/1 Sayılı Karar Eki dir.												

07/09/2017





W. Bayar




AVRUPA KONSEYİ	DOĞAL VE KÜLTÜREL VARLIKLARI KORUMA ENVANTERİ D.K.Y.A.K.	ANIT	ENVANTER NO:									
TÜRKİYE	KÜLTÜR VARLIKLARI VE MÜZELER GENEL MÜDÜRLÜĞÜ		HARİTA NO:									
il: Mardin	İLCESİ: Artuklu	MAHALLE-KÖY-MEYKİ: Gül Mahallesi	KORUMA GRUBU ANITININ									
ADRESİ: Gül Mah. Hatuniye med. binalık	PAFTA: ADA: 137 PARSEL: 4		1 2									
ADI: KÖRİ	YAPILAN:	YAPAN:	MİMARİ ÇAĞI:									
	YAPIM TARİHİ:	İKTİSAP:	VAKFİYİ:									
GENEL TANIM: Yapı yöresel Mardin taşından inşa edilmiştir. Kentrel sit içinde, tescilli yapıların yoğun olarak bulunduğu bir bölgede yer almaktadır.												
KORUMA DURUMU	A	TASIRICI YAPI	A	DEĞİŞİRKEN YAPI	A	UST YAPI	A	SÜSLEMELERİ	A	BUTUBET	A	YOK.
	B		B		B		B	ELEMANLARI	B		B	İZİ VAR
	C		C		C		C		C		C	ZİNEMLİ
VAZİYET PLANI:	FOTOĞRAF:											
												
BÜGÜNKÜ SAHİBİ:												
YAPILAN ONARIMLAR:												
AYRINTILI TANIM:	<p>Yapı yöresel Mardin taşından inşa edilmiştir. Kentrel sit içinde, tescilli yapıların yoğun olarak bulunduğu bir bölgede yer almaktadır. Sız Komusu taşınmaz tek katlı ortası avlulu ev özellikindedir. Duvarları kesme ve moloz taş örgü sisteminde yapılmış olup yapı büyük ve çapraz tonoz örtü sistemine sahiptir.</p> <p>Avluya kuzey cephesinden kemerli bir kapudan girilmektedir. Girişin hemen sağ tarafında bir adet tavalet duğu tarafında bir oda ve bu odayan başka bir odaya geçiş mevcuttur. Bu odayın tavani kemerli ayrılmış iki ayrı çapraz tonozdan oluşmaktadır. Avludan farklı mekânlara açılan kapılar olup mekânlar arasında da geçişler vardır. Yapının batı cephesinde bulunan oda kısımlı yüksek olup bu mekân avludan sabitlikli bir merdiven ile giriş vardır. Bu odayın tavani beyaz tonozdur. Yapının iç duvarları sıva üzeri beyaz badanmalıdır. Yapının dış duvarları kesme ve moloz taş duvar örgü sistemiyle örtülmüştür.</p>											
	<p>TEKNİK BİLGİLER</p> <p>ORJİNAL KULLANIMI: Kömür</p> <p>BÜGÜNKÜ KULLANIMI: Kömür</p> <p>ÖNERİLEN KULLANIMI: Kömür</p> <p>TARİH 06.06.2017</p> <p>HAZIRLAYANLAR:</p> <p>Mehmet KALINCI (Şehir Plancısı)</p> <p>Evrim AKMAZ (Mimar)</p> <p>ONAY</p> <p>Mardin İL MÜHÜRÜ</p> <p>Mardin İL MÜHÜRÜ</p>											
YAYIN DİZİNİ:	<p>KORUMA KURULU ONAYI</p> <p>T.C.</p> <p>Diyarbakır Kültür Varlıkları,</p> <p>Koruma Bölge Kurulunun</p> <p>10.02.2017 tarih ve 1684</p> <p>Sayıyla Kararı Ekidir.</p>											
	<p>EKLER:</p> <p>RAPOR: -</p> <p>FOTOĞRAF: X</p> <p>RÜZLÜVE: -</p> <p>PROJE: -</p> <p>RESTORASYON: -</p> <p>PROJE: -</p> <p>HARİTA: X</p> <p>KROKİ: X</p> <p>İKTİSAP: -</p> <p>VAKFİYİ: -</p>											

Oğuz Özgür

Evrim Akmaz

M. Bayar



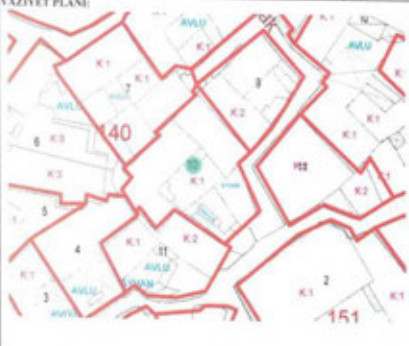

AVRUPA KONSEYİ		DOĞAL VE KÜLTÜREL VARLIKLARI KORUMA ENVANTERİ DÜZÜŞÜ			ENVANTER NO:								
TÜRKİYE		KÜLTÜR VARLIKLARI VE MÜZELER GENEL MÜDÜRLÜĞÜ			HARİTA NO:								
İli: Mardin		İlçesi: Artuklu	Mahalle-KÖY-MEYKE: Gül Mahallesi		KORUMA GRUBU	ANITSAK	1	2					
ADRESİ: Gül Mah.Hatunıye med.bâtık		PAFTA:	ADA: 137	PARSEL: 6									
ADI: Konut		YAPTIYAN:	YAPAN:	MİMARİ ÇAĞI:	YAKIYI:								
YAPIM TARİHİ:		KİTAP:											
GENEL TANIM: Yapı yöresel Mardin tipinden inşa edilmiştir. Kemerli iç çözümlü, tesvili yapıların yaygın olarak bulunduğu bir bölgede yer almaktadır. Gül Mahallesi'nin güneydoğu kısmında yer alan Hatunıye Medresesinin kuzey cephesi üst bittiğinde yer almaktadır. Yapı kesme taş malzeme ile kare plan senamında inşa edilmiştir. Avluya kuzeydoğu köşesinde dize lenetli bir kapıyla giriş sağlanmaktadır. Kapı altlığında alt nalı biçiminde kemer mevcuttur. Ana mekân avluya bakan kuzey cephesinde basık kemerli orijinal ahşap kanatlı kapıyla giriş sağlanmaktadır.													
KORUMA DURUMU		A	TASIVICI YAPI	A	DIŞ YAPI	A	İST YAPI	A	İNİSLEMİ	A	RUTUBET	A	YOK
		B		B		B		B	ELEMENLARI	B		B	İZİ VAR
		C		C		C		C		C		C	ÖNEMLİ
VAZİYET PLANI:		FOTOĞRAF:											
BUGÜNKÜ SAHİBE:													
YAPILAN ONARIMLAR:													
<p>AYRINTILI TANIM: Avluya kuzeydoğu köşesinde dize lenetli bir kapıyla giriş sağlanmaktadır. Kapı altlığında alt nalı biçiminde kemer mevcuttur. Giriş sağında basık kemerli kapıyla girişten yan çapraz tonozlu yuvartak planlı burçtu yer almaktadır. Giriş solunda kesme taş malzemeli dikdörtgen planlı basık kemer kapılı lavabo yapısı bulunur. Girişin ikinci saından olan ve basık kemer kapılı girişli mutfak yer almaktadır. Mutfak doğu batı uzantılı, çapraz tonozludur. Odanın kuzey cephesinde basık yuvartak formu niç içinde mutfak dolabı vardır. Süz kovanı nişin solunda dolaplı sivi kemer formu taka niçi yer almaktadır. Odanın batı köşesinde bir kademe aşağıda taş merdivenle inilen ahşap malzeme ile kapınlı kiler odası mevcuttur. Mutfağın güney cephesinde içten sivi kemerli ve niç şeklinde dört dikdörtgen formu mazzal karkoluklu pencere yer almaktadır. Bu pencerenin sağında sivi kemer formu uzantılımsa dikdörtgen taka niçi vardır.</p> <p>Ana mekân avluya bakan kuzey cephesinde basık kemerli orijinal ahşap kanatlı kapıyla giriş sağlanmaktadır. Yapı dize kesme taş malzemeyle, kare plan senamında inşa edilmiştir. Giriş holü kapalı bir mekân şeklinde olup, etrafında diğer odalara açılan kapılar mevcuttur, çapraz tonozludur. Sol bittiğinde basık kemerli kapıyla giriş sağlanan oturma odası yer almaktadır. Oturma odası çapraz tonozludur. Doğru cephesinde dize lenetli nişli pencereler mevcuttur. Odanın iç cephesinde dolaplı yuvartak formu taka nişleri yer alır, iç odaya açılan pencereler ahşap kaptırlardır. Holün batı cephesinde kat formu laka niçi yer alır. Holün güney cephesinde yuvartak formu ahşap kanatlı kapıyla giriş yapılan yapının ikinci kısmına girilmektedir. İkinci kısım güneyde ilk bölüm çapraz tonozlu kare bir oda olup güney kısmı ahşap kanatlı malzeme ile köyü ayırır, güney kısmında sivi kemerli yataklık niçi mevcuttur. Doğru cephesinde ortada yer alan içten dize lenetli ahşap yuvartak formu pencere yer almaktadır ve bittiğinde aynı formda olan ve daha yüksek tonozlu pencere mevcuttur.</p>						<p>TEKNİK BİLGİLER</p> <p>ORJİNAL KULLANIMI: Konut</p> <p>BUGÜNKÜ KULLANIMI: Konut</p> <p>ÖNERİLEN KULLANIMI: Konut</p> <p>TARİH: 06.06.2017</p> <p>HAZIRLAYANLAR:</p> <p>Mehmet KARAKOÇER (Şehir Plancısı)</p> <p>Evin AKMAZ (Mimar)</p>							
<p>YAVIN BİZİNİ:</p> <p><i>(Signatures: A. Bayal, S. Bayal, C. Bayal, D. Bayal, E. Bayal)</i></p>						<p>ONAY</p> <p>T.C.</p> <p>MİLLÎ EĞİTİM BAKANLIĞI</p> <p>ŞEHİR PLANLAMA MÜDÜRLÜĞÜ</p> <p>ŞEHİR PLANLAMA MÜDÜRÜ</p> <p>16.09.2017</p>							
<p>KORUMA KURULU ONAYI</p> <p>T.C.</p> <p>Diyarbakır Kültür Varlıkları</p> <p>Koruma Bölge Kurulunun</p> <p>16.09.2017 tarih ve 168/1</p> <p>Sayılı Kararı Etilidir.</p>						<p>ENELER:</p> <p>RAPOR:</p> <p>FOTOĞRAF: X</p> <p>ROLOVE:</p> <p>PROJE:</p> <p>RESTORASYON:</p> <p>PROJE:</p> <p>HARİTA: X</p> <p>KROKI: X</p> <p>KİTAP:</p> <p>YAKIYI:</p>							




AVRUPA KONSEYİ	DOĞAL VE KÜLTÜREL VARLIKLARI KORUMA ENSTANSTERİ D.K.Y.K.K.	ANIT	ENSTANSTER NO:	63								
TÜRKİYE	KÜLTÜR VARLIKLARI VE MÜZELER GENEL MÜDÜRLÜĞÜ		HARİTA NO:									
il: Mardin	İLÇE: Artuklu	MARHALLE-KÖY-BAŞVAKİ: Medrese Mahallesi	KORUMA GRUBU	ANITIN								
ADRESİ: Gül Mah.272.Sok.No:15	PAFTA: ADA: 139 PARSEL: 5		1	2								
ADI: Konut	YAPITIRAN:	YAPAN:	MİMARİ ÇAĞE:	VAKİFİYE:								
GENEL TANIM: Adı katı Döşöğün üst kat "L" plan yerleşime sahiptir. Yapı malzemesi kremsi kalker ve moloz kalker taşıdır. Altmış beşinde yığma yapım tekniğiyle yapılmıştır. Z-1 katlı, giriş kuzeyde yer alan basık kemerli bir kapıdan girilmektedir. Büyük ölçüde. Düz dindir.												
KORUMA DURUMU:	A	TASIVICI YAPI	A	DIS YAPI	A	ÜST YAPI	A	SÜSLEMELERİ	A	RÜTUBET	A	YÖK
	B		B		B		B		B		B	İZİ VAR
	C		C		C		C		C		C	ÖNEMLİ
VAZİYET PLANI:	FOTOGRAF:											
BİLGİNİK SAHİBİ:	YAPILAN ONARIMLAR: İç taraf komple sıvanmış olan taşınmazın cephelerinin bazı yerlerinde çimento duz uygulaması yapılmıştır.											
AVRINTILI TANIM:Üst kat L yapı formatında olan taşınmazın Kuzey ve Batısında birer kanat bulunmaktadır.Kuzey kanat ile batı kanadın birleşme bölgesinde 1950-1960'lı yılların yapım stili olan dikdörtgen kapı sağ ve sol tarafında dikdörtgen pencere üstünde ise altın formunda tepe penceresinin yer aldığı dönem eklentisiyle eyvan kapatılmıştır.Tepe penceresinin kemer taşları bosajlı obup mızrak ucu figürleriyle süslenmiştir.Sivri kemerli bir forma sahip olan eyvan çeşitli motif ve sarkıntılarla bezenmiştir.Pencere formları dilimli kemerle bitirilen bir nişin içine oturtulmuş küçüncüler olan üstü tek lento taşla geçmiş, lokma demirli korkuluklara sahip dikdörtgen formludurlar. Cephe duvar ve tavandan birleşim noktalarında yatayda silmeler yer almaktadır.İçerde yer alan birimlerin üst örtü sistemi çapraz tonozdur.Burada yer alan tüm süsleme ve duvarlar sıvanmıştır.İstiridye motifleriyle bitirilmiş olan mihrabının ve üstüde yar alan gülbezek de sıvanmıştır.	TEKNİK BİLGİLER											
	ORJİNAL KULLANIMI: Konut											
	BUGÜNKÜ KULLANIMI: Konut											
	ÖNERİLEN KULLANIMI: Konut											
	TARİHİ 06.06.2017											
	HAZIRLAYANLAR:											
	Yılmaz AKKUZZU (Mimar)											
	Neslihan ALTUNKALEM (Mimar)											
	ONAY											
YAYIN DİZİNİ:	ÇEKİLER:											
	ZARFI:											
	FOTOGRAF:											
	ROLÖVE:											
	PROJE:											
	RESTORASYON:											
	PROJE:											
	HARİTA:											
	AKOBI:											
	KITABE:											
	VAKİFİYE:											
	KORUMA KURULU ONAYI											
	T.C. Diyarbakır Kültür Varlıkları Koruma Bölge Kurulunun 10.02.2017 tarih ve 4681 Sayılı Karar Eki dir.											

Orkun K. D. Bayal



AVRUPA KÖNVEYİ	DOĞAL VE KÜLTÜREL VARLIKLARI KORUMA ENKANTERİ D.K.S.K.K.	ANIT	ENKANTER NO:	129								
TÜRKİYE	KÜLTÜR VARLIKLARI VE MÜZELER GENEL MÜDÜRLÜĞÜ		HARİTA NO:									
İl: Mardin	İLÇE: Artuklu	MAHALLE-KÜY-MENKE: Gül Mahallesi	MİMARLIK ÇİZİMİ ANITIAL	1 2								
ADRES: Gül Mah.271.Sok.No:19	PAFTA: ADA: 140	PARSEL: 10										
ADİ: Korun	YAPILAN:	YAPAN:	MİMARİ ÇAĞI:									
	YAPIM TARİHİ:	KİTAP:	YAKFİYİ:									
GENEL TANIM: Yapı sit alanını kuzeydoğusunda yer almaktadır. İki katlı avlu etrafında şekillenen kesme taşın yapılmıştır. Çehsi güneye bakmaktadır.												
KORUMA DURUMU	A	TASIVICI YAPI	A	DIS YAPI	A	UST YAPI	A	SÜSLEMİ ELEMANLARI	A	RUTUBET	A	YOK
	B		B		B		B		B		B	İZİ VAR
	C		C		C		C		C		C	KONMULI
VAZİYET PLANI:	FOTOGRAF:											
												
BUGÜNKÜ SAHİBİ:												
YAPILAN ONARIMLAR: Birinci katta bulunan iki eyvandan birinin önüne sırtından PVC ile bir mekân oluşturulmuş, diğerinin kemer açıklığı PVC ile kapatılmıştır. Kapı pencere formları özgün fikir elementleri PVC ile değiştirilmiştir. Çeşme yüzeylerinde çimento başlıca yer yer onarım yapılmıştır.												
AYRINTILI TANIM: Mardin'de silz konusu taşınmazın içerisinde bulunduğu Mahalle, tescilli sivil mimarlık örneklerinin ve önemli yapılarının yoğun olduğu bir bölgedir. Taşınmazın sokaka bakan cephesi inbari ile geleneksel dokunun bir parçasıdır. Zemin katında nemin etkisi ve yağın yağmur sularının evin duvarlarından sızması nedeniyle zemin ve duvarlarda hasar meydana gelmiştir. Avlu zemininde yer yer malzeme bozulmaları ve zemin oturumları meydana gelmiştir. Çeşme yüzeylerinde yapsal çatlaklar meydana gelmiştir. Teras zeminini şap ile kaplanması ve çatlaklıklar meydana gelmiştir. Kapı ve pencere formları özgün ve kemer taşları sistemlerdir. Saçak altında dipli bozdırler ve bir sıra silme yer almaktadır. Zemin katta sıvı keremli bir açıklıkta mekânlara bitişli motifli yapılmıştır. Birinci katın cephe yüzeyinde çiçek ve damla motifli süslemeler mevcuttur. Eyvandan kemer taşlarında bitişli motifli yapılmıştır. Birinci katta çukurluğu sağlayan merdiven dağın ve taçtır. İç mekânlarda yer alan odaların üst örtü biçimi tonozdur. Bu mekânlarda sıvı ve yarım daire kemerli nişler yer almaktadır. Çeşme kenarları işlenmiş taşlarla çevrili motifler yer almaktadır. Batı kattanında yer alan odanın yarım daire çapraz tonozdur. Tonozların tepesi kemerli nişler yer almaktadır. Nişlerin ve kapı kenarları taşların üzerinde çeyli kabartmalı motifler yer almaktadır. "S" kabartma motifli kemer taşları kapının üzerinde bir kitabe yer almaktadır. Taşınmazın kuzeydoğusunda bulunan avlunun ortasında sıvı silme şap gösterisi niş yer almaktadır. Yan duvarlarda yarım daire kemerli, kabartmalı bitişli motifli iki adet nişin üstünde sıvı keremli bir adet niş yer almaktadır. Bir çok nişin ahşap olan kapakları özgünlüğünü korumaktadır. Birinci katın güneyinde yer alan eyvan kemeri kapılarak kapalı bir mekân oluşturulmuştur. Bu mekânın duvarları ve zemin seramik ile kaplanmıştır. İç mekânda yer alan odaların taş olan duvarları boyanmıştır. Bazı odaların kapı malzemeleri değiştirilmiştir. Bazı nişler kapatılmıştır. Odaların zeminine şap dökmüştür. Taşınmaz içerisinde yer alan birçok motif ve süsleme yakın dönem çeyri olmasına rağmen dönemlerin özelliğini yansıtmakta olup özellikle bir yapıdır. Özellikle sokaka bakan cephesi özgünlüğünü korumaktadır. Taşınmazın zemin katında özellikle nem ve yağmur sızdıran dolay ağır hasarlar meydana gelmiştir.												
TEKNİK BİLGİLER												
ORJİNAL KULLANIMI: Konut												
BUGÜNKÜ KULLANIMI: Konut												
ÖNERİLEN KULLANIMI: Konut												
TARİHİ 06.06.2017												
HAZIRLAYANLAR:												
Yılmaz AKKUZU (Mimar)												
Neşihan ALTUNKALEM (Mimar)												
ONAY												
Mehmet KARAAŞAN Bölge Koruma Müdürü												
KORUMA KURULU ONAYI												
T.C. Diyarbakır Kültür Varlıklarını Koruma Bölge Kurulunun 10.09.2017 tarih ve 4821 Sayılı Kararı Ekidir.												
EKLER:												
RAPOR												
FOTOGRAF												
ROLÖVE												
PROJE												
RESTORASYON												
PROJE												
HARİTA												
AKROPL												
KİTAP												
YAKFİYİ												



AVRUPA KONSEYİ	DOĞAL VE KÜLTÜREL VARLIKLARI KORUMA ENVANTERİ B.K.Y.K.K.	ANIT	ENVANTER NO:	75		
TÜRKİYE	KÜLTÜR VARLIKLARI VE MÜZELER GENEL MÜDÜRLÜĞÜ		BARİTA NO:			
İL: Mardin	İLÇESİ: Artuklu	MARHALLE-KÖY-MEVKE: Savurkapı Mahallesi	KORUMA GRUBU ANITSAL	1 2		
ADRESİ: Savurkapı Mah. 38 Sok. No: 16		PAFTA: ADA: 145 PARSEL: 1				
ADİ: Ahbara+Kona	YAPTIYAN:	YAPAN:	MİMARİ ÇAĞI:			
	YAPIM TARİHİ:	İKTİBA:	VAKFİYE:			
GENEL TANIM: Yapı yöresel Mardin taşından inşa edilmiştir. Kentin sit içinde, tescilli yapıları yer alan buldunda bir bölgede yer almaktadır. Sonradan yapılan beton hacimler yapının ön kısmını bezemektir. Üst katu üzerine ve avlusuun üzerine kat çıkma aracıyla beton atılmıştır.						
KORUMA DURUMU	A TANIYICI YAPI	A DİŞ YAPI	A ÜST YAPI	A NÜSLEME ELEMENLARI	A RUTUBET	A YOK
	B	B	B	B	B	DEĞER
	C	C	C	C	C	ÖNEMLİ
VAZİYET PLANI:	FOTOĞRAF:					
						
BİGÜNÜK SARIHI:						
YAPILAN ONARIMLAR:						
AYRINTILI TANIM: İki katlı olarak düzgrn kesme taşlardan inşa edilen yapının üzeri düz dem örtülmüdü. Zemin katta ortada bir çapraz tonozla örtülü eyvan, eyvanın iki yanında yine hac tonozlarla örtülü odalar yer almaktadır. Eyvanın sonunda yukarı çıkışı sağlayan taş basamaklı merdiven yer alır. İkinci katta ortada bir eyvan ve yine eyvanın iki yanında tonozlarla örtülü odalar yer almaktadır. Cepheye diünlü kemerlerle düzenlenmiş dikdörtgen çerçeveli pencere yer alır. Odaların giriş sağlayan kapılar basık kemerlidir. Yapının cephelelerinde ve iç kısımlarında büyük sölöme yer alır. Giriş kapısının üst kısmında bir adet kütibe yer almaktadır. Yapının iç bölümlerinde büyük duvar sölöme ve nişlerle bezelenmiştir. Tapınmaz ayısı zamanda göney cepheye yer alan yotunda bulunan ahbararın üst katını da kapsamaktadır.				TEKNİK BİLGİLER		
				ORJİNAL KULLANIMI: Ahbara+Kona		
				BİGÜNÜK KULLANIMI: Ahbara+Kona		
				ÖNERİLEN KULLANIMI: Ahbara+Kona		
				TARİHİ 06.06.2017		
				HAZIRLAYAN:		
						
				Mehmet KALENDER (Şehir Plancısı)		
				Evin AKMAZ (Mimar)		
						
						
YAYIN DİZİNİ:				KORUMA KURULU ONAYI		
				T.C. Diyarbakır Kültür Varlıklarını Koruma Bölge Kurulunun 16.02.2017 tarih ve 1681 Sayılı Kararı Eki dir.		
EKLER:						
RAPOR:						
FOTOĞRAF:				X		
RÖLÖVE:						
PROJE:						
RESTORASYON:						
PROJESİ:						
BARİTA:				X		
KROKİ:				X		
İKTİBA:						
VAKFİYE:						


07.09.2017 İmza

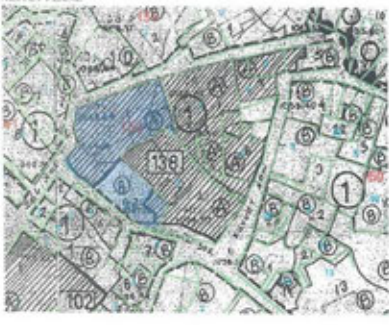

















AVRUPA KONSEYİ	DOĞAL VE KÜLTÜREL VARLIKLARI KORUMA ENVANTERİ DAKY/KK	ANIT	ENVANTER NO:	138
TÜRKİYE	KÜLTÜR VARLIKLARI VE MİZELER GENEL MÜDÜRLÜĞÜ		HARİTA NO:	
İL: Mardin	İLÇE: Artuklu	MUHALLA-KÖY-MEYKİ: Savurkapı Mahallesi	KORUMA GRUBU	ANITIN
ADRESİ: Gü. Mah. 15. Sok. No: 20	PAFTA:		1	2
	ADA: 150			
	PARSEL: 1-2			
ADI: Kömür	YAPILAN:	YAPAN:	MİMARİ ÇAĞ:	
GENEL TANIM:	YAPIM TARİHİ:	KİTAPÇI:	VAKİFİ:	
KORUMA DURUMU				
	A TASIYICI YAPI	A DIŞ YAPI	A ÜST YAPI	A İSÜSLEME ELEMANLARI
	B	B	B	B
	C	C	C	C
				A RUTUBET
				B
				C
				YOK
				B İZİ VAR
				C ÖNEMLİ
VAZİYET PLANI:				
		FOTOĞRAF:		
				
BÜGÜNKÜ SAHİBİ:				
YAPILAN ONARIMLAR:				
AVRINTILI TANIMI:				
<p>1. plan semah yapıya, güney kısmında bulunan avludan giriş yapılmaktadır. Yapının kuzey kanadı tek katlı olup, batı kanadı ise 2 katlıdır. 2. kata avludan batı kısmında bulunan taş merdiven ile çıkılmaktadır. Merdivenin altındaki basık kemerli kapıda kiler bölünüşüne giriş sağlanmaktadır. Merdivenin başlangıç noktasında alt katlardaki mekânla erişimi sağlayan obay feneli kapı yer alır. Avludan kuzeyinde, işlemeli kemerli bir eyvan bulunur. Bu eyvanın kuzey duvarında sistemli 3 adet niş yer alır. Nişlerden ortada bulunan, eyvanın ortasında yer alan dikdörtgen süs havuzuna açılmaktadır. Yapının alt katı çapraz tonarla farklı bölünüşten meydana gelir. Bu bölünüşlerin içinde, duvarlarda mühtelif nişler yer almaktadır. Üst kata çıkan merdiven dolayısıyla girilememiş olup, üst kata ait teras görevi gören belli bir bölünüş çöküntü durumundadır. Ayrıca taşınmazın bahçesine bir adet Z+1 katlı betonarme yapı inşa edilmiştir.</p>				
TEKNİK BİLGİLER		ORJİNAL KULLANIMI: Kömür		
		BÜGÜNKÜ KULLANIMI: Kömür		
		ÖNERİLEN KULLANIMI: Kömür		
		TARİH: 06.06.2017		
		HAZIRLAYANLAR:		
		 Mehmet KAYMAKÇI (Sehic Plancı)		
		 Evrim AKMAZ (Mimar)		
				
YAYIN DİZİNİ:		TEKLER: RAPOR: FOTOĞRAF: X ROLÖVE: PROJESİ: RESTORASYON PROJESİ: HARİTA: X KROKİ: X KİTAPÇI: VAKİFİ:		KORUMA KURULU ONAYI
				T.C. Diyarbakir Kültür Varlıkları, Koruma Bölge Kurulunun 06.09.2017 tarih ve 15881 Sayılı Kararı Eki dir.

01.09.2017 M.M. Jifi








AVRUPA KONSEYİ		DOĞAL VE KÜLTÜREL VARLIKLARI KORUMA ENTERNETİ D.K.V.K.K.		ANIT		ENVANTER NO:							
TÜRKİYE		KÜLTÜR VARLIKLARI VE MİZZELER GENEL MÜDÜRLÜĞÜ		HARİTA NO:									
İL: Mardin		İLÇE: Artuklu	MHAHALLE-KÖY-MEYKİ: Savurkapı Mahallesi			KORUMA GRUBU/ANITININ							
ADRESİ: Gül Mah.13.Sok.No:20		PAFTA:	ADA: 150	PARSEL: 4									
ADI: Konut		YAPTIYAN:	YAPAN:	MİMARİ ÇAĞI:	VAKİFİYE:								
YAPIM TARİHİ:		KİTAP:											
GENEL TANIM: Yapı yöresel Mardin taşından inşa edilmiştir. Kentsel silt içinde, tescilli yapıların yoğun olarak bulunduğu bir bölgede yer almaktadır.													
KORUMA DURUMU		A	TASIVICI YAPI	A	DİŞ YAPI	A	ÜST YAPI	A	NÜSLEME ELEMANLARI	B	RUTUBET	A	YOK
		B		B		B		B		B		B	EZZİ VAR
		C		C		C		C		C		C	ÖNEMLİ
VAZİYET PLANI:				FOTOĞRAF:									
													
BÜGÜNKÜ SAHİBİ:													
YAPILAN ONARIMLAR:													
AYRINTILI TANIM: Aşhlu ve tek katlı olan yapıya keremli bir kapıdan giriş sağlanmaktadır. Yapının iç bölümleri çapraz temozlu ve diiz temozlu mekânlardan oluşmaktadır. Günümüzde tüm duvarlar sıvanmış ve boyanmış hâldedir. Yapının tamamında ciddi rutubet sorunu vardır.						TEKNİK BİLGİLER							
						ORJİNAL KULLANIMI: Konut							
						BÜGÜNKÜ KULLANIMI: Konut							
						ÖNERİLEN KULLANIMI: Konut							
						TARİHİ 06.06.2017							
						HAZIRLAYANLAR:							
						Melmet KAUMERLER (Sefir Plancı)							
						Evin AKMAZ (Mimar)							
						ONAY							
													
YAYIN DİZİNİ:						EKLER:		KORUMA KURULU ONAYI					
						RAPOR:							
						FOTOĞRAF:							
						ROLOVE:							
						PROJENİ:							
						RESTORASYON PROJENİ:							
						HARİTA:							
						KROKİ:							
						KİTAP:							
						VAKİFİYE:							
						T.C. Diyarbakır Kültür Varlıkları Koruma Bölgesi Kurulunun 16.07.2017 tarihli ve 6581 Sayılı Karar Eki dir.							




Orhan M. Özgen

S. Özgen

S. Özgen

M. Bayal




AVRUPA KONSEYİ	DOĞAL VE KÜLTÜREL VARLIKLARI KORUMA ENSTANETİ D.K.Y.K.K.	ANIT	ENYANTER NO:			
TÜRKİYE	KÜLTÜR VARLIKLARI VE MİZZELER GENEL MÜDÜRLÜĞÜ		HARİTA NO:			
İli: Mardin	İLÇE: Artuklu	MARALLE-KÖY-MEYKİ:Savurkapı Mahallesi	KORUMA GRUBU/ANITININ	1 2		
ADRESİ: Gül Mah.15 Sok.No:20	PAFTA: ADA: 150 PARSEL: 5					
Adi: Konut	YAPTIRAN:	YAPAN:	MİMARİ ÇAĞI:			
	YAPIM TARİHİ:	KITABE:	VAKİFİYE:			
GENEL TANIM: Yapı yöresel Mardin taşından inşa edilmiştir. Kemerli sit içinde, tescilli yapıların yoğun olarak bulunduğu bir bölgede yer almaktadır.						
KORUMA DURUMU	A TASIYICI YAPI	A DİŞ YAPI	A ÜST YAPI	A İSUSLAMA ELEMANLARI	A KUTUBET	A YOK
	B	B	B	B	B	B İZİ VAR
	C	C	C	C	C	C ÖNEMLİ
VAZİYET PLANI:	FOTOĞRAF:					
						
BUGÜNKÜ SAHİBİ:						
YAPILAN ONARIMLAR:						
AYRINTILI TANIM: Dikdörtgen plan jemali avluya yapı tek katlıdır. Avluya kemerli bir kapalı giriş yapılmaktadır. Avlu duvarları briket eklenerek yükseltilmiştir. Yapı tonozlu ve düz taşlılık mekânlardan oluşmaktadır. Yapının giriş kapısının sağında ve üstünde birer adet pencere bulunmaktadır.	TEKNİK BİLGİLER					
	ORJİNAL KULLANIMI: Konut					
	BUGÜNKÜ KULLANIMI: Konut					
	ÖNERİLEN KULLANIMI: Konut					
	TARİH: 06.06.2017					
	HAZIRLAYANLAR:					
	Mehmet KALENİLER (Şehir Plancısı)					
	Evin AKMAZ (Mimar)					
						
YAVIN DİZİNİ:	KORUMA KURULU ONAYI					
	T.C. Diyarbakır Kültür Varlıklarını Koruma Bölge Kurulunun 10.07.2017 ve 4551 Sayılı Karar Eki dir.					
	EKLER: RAPOR: <input type="checkbox"/> FOTOĞRAF: <input checked="" type="checkbox"/> RÖLÖVE: <input type="checkbox"/> PROJE: <input type="checkbox"/> RESTORASYON PROJE: <input type="checkbox"/> HARİTA: <input checked="" type="checkbox"/> KROKİ: <input checked="" type="checkbox"/> KİTABE: <input type="checkbox"/> VAKİFİYE: <input type="checkbox"/>					

Oğuzhan Çiğdem

Yılmaz Akmaz

W. Bayraktar



AVRUPA KONSEYİ	DOĞAL VE KÜLTÜREL VARLIKLARI KORUMA ENVANTERİ D.K.V.K.K.	ÜNİTİ	ENVANTER NO:	114								
TÜRKİYE	KÜLTÜR VARLIKLARI VE MÜZELER GENEL MÜDÜRLÜĞÜ		HARİTA NO:									
İL: Mardin	İLÇE: Artuklu	MAHALLE-KÖY-MEYKİ: Savurkapı Mahallesi	KORUMA GRUBU	ANITSAL								
ADRESİ: Savurkapı Mah.1.Sok.No:5	PAFTA: ADA: 158	PARSEL: 10-11-20-26	1	2								
ADI: Konut+Abbara	YAPITIRANI:	YAPAN:	MİMARİ ÇAĞI:									
	YAPIM TARİHİ:	KİTAPÇI:	VAKFİYE:									
GENEL TANIM: Yapı miniferis plan şemasında kesme ve moloz taş malzeme ile inşa edilmiştir. Yapı 1. caddé üzeri kısmı ile bu kısımların devamı olan arka kısım olmak üzere 2 bölümlüdür.												
KORUMA DURUMU:	A	TASIVICI YAPI	A	DÖŞ YAPI	A	ÜST YAPI	A	SÜSLEME ELEMANLARI	A	RUTUBET	A	YOK
	B		B		B		B		B		B	İZZİ VAR
	C		C		C		C		C		C	ÖNEMLİ
VAZİYET PLANI:	FOTOGRAF:											
BÜGÜNKÜ SAHİBİ:												
YAPILAN ONARIMLARI:												
AYRINTILI TANIM: Yapı kesme ve moloz taş malzeme ile genel olarak L plan formulu inşa edilmiştir. Yapının kuzey kısmını 1. caddeye bitişiktir. Yapının aşağı kısmı, Abbaranın devamında olan Düyrgular 1 sok. no:1-3-5 no'lu evlerden meydana gelmektedir. Yapının kuzey doğusunda alt kat dükkân olarak kullanılmaktadır; üst kat betonarme malzeme ile yapılmıştır. Yapının mahallinde eskiden bir sinagog yapısı olduğu mahalle muhtarı ve sakinleri tarafından ifade edilmiştir. Yapının doğusunda basık kemerli girilen açık bir avlu yer almaktadır. Avlunun kuzey bitişiginde zemin üzeri 1 kat kargir konut yer almaktadır. Konutun doğu köşesinde basık kemerli bir kapı ile zemin kata giriş yapılmaktadır. Güneydeki kapı üstünden duvarı takip ederek kuzeydeki üst kata çıkış sağlanıyor taş basamaklar yer alıyor. İbanun devamında teras doğuya bakan dikdörtgen planlı 1. kat yer alıyor. Üst katın doğu cephesinde zikzak silmeli dikdörtgen formulu 3 adet pencere yer alıyor. Pencerelemin üstünde birer adet tepce penceresi yer alıyor. Teras baha taş korkuluk altında bir adet taştan çöten yer alıyor. Saçak tek sıra mukarnas kabartma dizileri ile süslenmiştir. Üst katın güneybatı cephesinde kare formulu bir tavalet odası mevcut olup, bu sebeple avluya inen taş merdivenlerin önü kapanmıştır. Avlu kapısının batı bitişigindeki sivri kemerli niş içerisinde taş bütülek açılız bir küye yer alıyor. Yapının güney cephesinde yıvarlak formulu çift satalı konsollara oturan kare bir çıkma yer almaktadır. Abbaranın içinden güneye açılan basık kemerli kapı ile girilen zemin kat avlu kapısı yer almaktadır. Abbara çapraz tonozla örtülmüştür. Yapının ana caddé üzerinde batı cephesinde balkon tarzı taş basamaklarla çıkılan lento formulu üst kat ana giriş kapısı yer alıyor. Kapının üstünde sembolik at nalı kemerli süslemeli bir kemer bulunmaktadır. At nalı kemerin üstünde süslemeli iki adet gül pencere yer alıyor. Kapının iki yanında dik uzanan yıvarlak formulu iki pencere açılızlı yer alıyor. Yapının kuzeybatısında biri basık kemerli biri kare formulu iki pencere yer almaktadır. 1. caddé cephesinde lento tarzı taş basamaklarla çıkılan basık kemerli bir oda yer alıyor. Bu yapının 1. katını teşkil ediyor. Holün güney köşesinde basık kemerli ufak bir tavalet bulunuyor. Camelihi holün doğusunda L formulu merdivenle zemin katlara inilmek üzere 1. katların açık terasına çıkılmaktadır. Zemin katın merdiven altında güneyde içten sivri dıştan basık kemerli abbaraya açılan zemin kat avlu kapısı yer alıyor. Yapının doğu kısmında avlunun batı ve kuzey kesiminde açılan basık kemerli 3 kapı ile giriş sağlanan 3 oda yer almaktadır.												
TEKNİK BELGELER												
ORJİNAL KULLANIMI: Konut+Abbara												
BÜGÜNKÜ KULLANIMI: Konut+Abbara												
ÖNERİLEN KULLANIMI: Konut+Abbara												
TARİH: 06.06.2017												
HAZIRLAYANLAR:												
Yılmaz AKKUZU (Mimar)												
Nedihan ALTUNKALEM (Mimar)												
ONAY												
KORUMA KURULU ONAYI												
T.C. Diyarbakir Kültür Varlıkları Koruma Bölge Kurulunun 10.09.2017 tarih ve 1684 Sayılı Kararı Ekidir.												
YAYIN DİZİNİ:	EKLER: RAPOR: <input type="checkbox"/> FOTOGRAF: <input checked="" type="checkbox"/> RÖLÖVE: <input type="checkbox"/> PROJE: <input type="checkbox"/> RESTORASYON: <input type="checkbox"/> PROJE: <input type="checkbox"/> HARİTA: <input checked="" type="checkbox"/> KROKİ: <input checked="" type="checkbox"/> KİTAPÇI: <input type="checkbox"/> VAKFİYE: <input type="checkbox"/>											





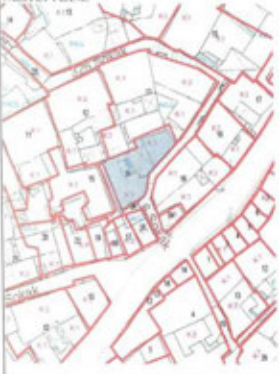



AVRUPA KÖNŞEYİ	SOSYAL VE KÜLTÜREL VARLIKLARI KORUMA ENİ ANTE Rİ DAĞ YAK K ANI T			KON ANTER NO:		51						
T Ü R K İ Y E	KÜLTÜR VARLIKLARI VE MEZELER GENEL MÜDÜRLÜĞÜ			ŞAHİTİ NO:								
İ l e : Mardin	İ L C E S İ : Artuklu	M A H A L L E - K Ö Y - M E V K E : Savurkapı Mahallesi		KORUMA DURUMU	ANITSAL	1	2					
ADRESİ: Savurkapı Mah.4.Sok.No:3,5,6		PAFTA: ADA: 160 PARSEL: 15										
ADI: Konut	YAPITIRANI:	YAPAN:	MİMARİ ÇAĞI:									
YAPIM TARİHİ:		KİTAPTE:		VAKİFİYE:								
GENEL TANIMI: Taşınmaz "E" plan zemine sahiptir. Yapı malzemesi taştır. Yapım sistemi yığmadır. 1 katlı, giriş avludan, büyük otağıdır. Düz daireseldir.												
KORUMA DURUMU:	A	TASIVICI YAPI	A	DİŞ YAPI	A	ÜST YAPI	A	SÜSLEME ELEMENLARI	A	RUTUBET	A	YOK
	B		B		B		B		B		B	İZİ VAR
	C		C		C		C		C		C	ÖNEMLİ
VAZİYET PLANI:	FOTOĞRAF:											
BÜGÜNKÜ SAHİBİ:												
YAPILAN ONARIMLAR:												
AYRINTILI TANIMI:Batı cepheye yer alan basık kemerli avluya girilmektedir.Avlunun kuzeyinde dikkâttögen formatında konuşlanmış olan taşınmaz ince yonu kalker taş malzeme kullanılarak kalğir yapılm tarzı ile inşa edilmiştir.Basık kemerli pencere tipolojisine sahip taşınmazın üst örtü sistemi çapraz ve yıldız tonoz kullanılmıştır. Cepheye duvar ve tavanın birleşim noktalarında yatayda silmeler yer almaktadır.				TEKNİK BİLGİLER								
				ORJİNAL KULLANIMI: Konut								
				BÜGÜNKÜ KULLANIMI: Konut								
				ÖNERİLEN KULLANIMI: Konut								
				TARİHİ 06.06.2017								
				HAZIRLAYANLAR:								
				Yılmaz AKKUZU (Mimar)								
				Nesihan ALTUNKALEM (Mimar)								
				ONAY								
YAYIN DİZİNİ:				EKLER:		KORUMA KURULU ONAYI						
				RAPOR:								
				FOTOĞRAF		X						
				ROLÖVE		-						
				PROJESİ		-						
				RESTORASYON		-						
				ŞAHİTİ		X						
				ASOMİ		X						
				KİTAPTE		-						
				VAKİFİYE		-						
						T.C. Diyarbakır Kültür Varlıklarını Koruma Bölge Kurulunun 10.02.2017 tarih ve 1681 Sayılı Karar Eki dir.						

0144


W. Bayez






AVRUPA KONSEYİ	DOĞAL VE KÜLTÜREL VARLIKLARI KORUMA ENY ANTERİ D.K.Y.K.K.		ANIT		ENY ANTER NO:	136						
TÜRKİYE	KÜLTÜR VARLIKLARI VE MÜZELER GENEL MÜDÜRLÜĞÜ		HARİTA NO:									
İli: Mardin	Bölge: Artuklu	MAHALLE-KÖY-MEYKİ: Savurkapı Mahallesi		KORUMA GRUBU ANITSAL								
ADRESİ: Savurkapı Mah.6.Sok.No:7		PAFTA: ADA: 161 PARSEL: 14-23										
ADI: Abbara-Konut	YAPTIYAN:	YAPAN:	MİMARİ ÇAĞE:									
	YAPIM TARİHİ:	İHTİBAR:	NAKİTİVE:									
GENEL TANIM: Yapı yöresel Mardin taşından inşa edilmiştir. Kentisel sit içinde, tesvili yapıların yoğun olarak bulunduğu bir bölgede yer almaktadır. Sonradan yapılan beton baccinler yapının ön kısmını bizzatın. Üst katın üzerine ve avlusuun üzerine kat çıkma amacıyla beton atılmıştır.												
KORUMA DURUMU	A	FASİYECİ YAPI	A	DİS YAPI	A	ÜST YAPI	A	SÜSLEMELERİ	A	RUTUBET	A	YOK
	B		B		B		B		B		B	İZLENİMLİ
	C		C		C		C		C		C	ÖNEMLİ
VAZİYET PLANI:				FOTOĞRAF:								
												
BUGÜNKÜ SAHİBİ:												
YAPILAN ONARIMLAR:												
AYRINTILI TANIM: İki katlı olan yapı giriş bir alan kaplanmaktadır. Yapı malzemeleri olarak taş kullanılmıştır. Yapıya haç tonozla örtülü, iç tarafı açık bir kırından girilmekte, giriş kapısının yanlarında iki süzme yer almaktadır. Giriş kapısı avluya açılmakta olup, avludan birinci kata çıkılmaktadır. İkinci kata başka bir kapıdan girilmektedir.							TEKNİK BİLGİLER					
							ORJİNAL KULLANIMI: Abbara-Konut					
							BUGÜNKÜ KULLANIMI: Abbara-Konut					
							ÖNERİLEN KULLANIMI: Abbara-Konut					
							TARİHİ: 06.06.2017					
							HAZIRLAYANLAR:					
							Mehmet KALEMCI (Şehir Plancısı)					
							Evin AKMAZ (Mimar)					
							ONAY					
							Mehmet KALEMCI Bölge Müdürü					
YAVIN DİZİNİ:					EKLER:			KORUMA KURULU GNAYT				
					RAPOR:			E.C.				
					FOTOĞRAF			Diyarbakır Kültür Varlıkları				
					RÖLÖVE			Koruma Bölgesi Kararları				
					PROJESİ			100-07-2017 ve 16881				
					RESTORASYON			Sayılı Karar Eki dir.				
					HARİTA							
					ARKİT							
					İHTİBAR							
					NAKİTİVE							

Oğuz Akın




Şenol Çelik
Mehmet Kalemci
Evin Akmaz
C. Bayal



AVRUPA KONSEYİ	BOĞAL VE KÜLTÜREL VARLIKLARI KORUMA ENYANTERİ B.K.V.K.K. / ANIT			ENYANTER NO:	133									
TÜRKİYE	KÜLTÜR VARLIKLARI VE MÜZELER GENEL MÜDÜRLÜĞÜ			HARİTA NO:										
İl: Mardin	İLÇESİ: Artuklu	MAHALLE-KÖY-MENKİ: Savurkapı Mahallesi		MÜHÜRÜ GRUBU:	ANITSAL									
ADRESİ: Savurkapı Mah. Cad. No: 10. A. Sok. No: 1	PARTE: ADA: 161 PARSEL: 17-25-26													
ADI: Ahlatra-Konut	YAPITIRAN:	YAPAN:	MİMARİ ÇAĞI:											
	YAPIM TARİHİ:	İHTİBAR:	VAKFİYE:											
GENEL TANIMI: Yapı yöresel Mardin taşından inşa edilmiştir. Kentiel vit içinde, tesvili yapıların yoğun olarak bulunduğu bir bölgede yer almaktadır. Sonradan yapılan beton katmanlar yapıyı ön kısmını bozmuştur. Üst katın üzerine ve avlunun üzerine kat çıkma amacıyla beton atılmıştır.														
KORUMA DURUMU:	A	TAŞIYICI YAPI	A	DİŞ YAPI	A	İST YAPI	A	İSLEME	A	RUTUBET	A	YOK		
	B		B		B		B		B		B	İZİ VAR		
	C		C		C		C		C		C	ZİNEMLİ		
VAZİYET PLANI:	FOTOĞRAF:													
														
BUGÜNKÜ SAHİBİ:														
YAPILAN ONARIMLAR:														
AYRINTILI TANIM: Anı caddesi üzerinde yer alan yapı zemin kat üzerine iki katlı olarak yapılmıştır. Yapı malzemesi taştır. Yapılan zemin kat ve birinci katı aynı plana sahip olup, eyvan ve eyvanın yanında dikdörtgen planlı bir oda ile arkada zıvalı tonozla diğer oda yer almıştır. Odalara giriş üzerinde bükümlü motifli bordür bulunan yarıdakli kemeri kapılarla sağlanmaktadır. İkinci katın ön cephesine sonradan bir balkon yapılmıştır. Üçüncü kattaki avlunun kenarında taş kemeri yer almıştır. Pencere çerçiveleri kırık çitçilerden oluşan taş içerisinde, dikdörtgen şeklindedir. Üstlerinde aydınlatma pencereleri bulunmaktadır.						TEKNİK BİLGİLER								
						ORJİNAL KULLANIMI: Konut								
						BUGÜNKÜ KULLANIMI: Konut								
						ÖNERİLEN KULLANIMI: Konut								
						TARİHİ: 06.06.2017								
						HAZIRLAYANLARI:								
						Mehmet KALENDİR (Şehir Plancısı)								
						Evin AKMAZ (Mimar)								
						ONAY								
														
YAYIN DİZİNİ:						KORUMA KURULU ONAYI								
						T.C. Diyarbakır Kültür Varlıklarını Koruma Bölge Kurulunun 10.09.2017 tarih ve 465/1 Sayılı Karar Ekli'dir.								
						EKLER:								
						RAPOR								
						FOTOĞRAF								
						RÖLÖVE								
						PROJE								
						RESTORASYON								
						PROJE								
						HARİTA								
						KROKİ								
						İHTİBAR								
						VAKFİYE								


Orhan Ayarlı
Mehmet Kalendir
Evin Akmaz
d. Bayal

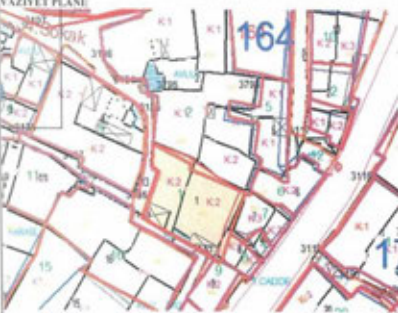




AVRUPA KONSEYİ	DOĞAL VE KÜLTÜREL VARLIKLARI KORUMA ENSTANERİ D.K.V.K.K.		ANIT	ENSTANER NO:	135							
TÜRKİYE	KÜLTÜR VARLIKLARI VE MÜZELER GENEL MÜDÜRLÜĞÜ			HARİTA NO:								
İl: Mardin	İLÇE: Artuklu	MAHALLE-KÖY-MENKAT: Savurkapı Mahallesi		KORUMA GRUBU	ANITSAL							
ADRESİ: Savurkapı Mah.6.Sok.No:9-11/A	PAFTA: ADA: 162 PARSEL: 3			1	2							
ADI: Konut	YAPTIYAN:	YAPAN:	MİMARİ ÇAĞI:									
	YAPIM TARİHİ:	KİTAP:	VAKFİYE:									
GENEL TANIM: Taşınmaz Z+1 kat olup konut ve dükkan olarak kullanılmaktadır. Mardin geleneksel sivil mimarisıyla inşa edilmiştir. Taşınmaz sağlam durumdadır.												
KORUMA DURUMU	A	TASIVICI YAPI	A	DİŞ YAPI	A	İST YAPI	A	SÜSLEM ELEMENLARI	A	RUTUBET	A	YOK
	B		B		B		B		B		B	İZİ VAR
	C		C		C		C		C		C	KONEMLİ
YAZIYI PLANI			FOTOĞRAF:									
												
BÜGÜNKÜ SAHİBİ:												
YAPILAN ONARIMLAR: Zemin kat dükkan çevrilmiştir. Parselin 1 Caddede yer alan cephesinde B+Z +2 kat taş kaplamalı betonarme otel yapılmıştır.												
AYRINTILI TANIM: Savurkapı Mahallesi 1. Caddede yer alan, tapunun 162 ada 3 parselde kayıtlı taşınmaz, geleneksel Mardin sivil mimari özelliğini yansıtmaktadır. 1 planlı yapı Z+1 kattan oluşmaktadır. 21.09.1979/A1933 tarihinde 162 ada 3-4-5-6 parsellerle birlikte E135 olarak tescillenmiştir. Özgün yapı 3 parsel üzerinde yer almaktadır. Zemin kat dükkan olarak kullanılan taşınmazın kesme taştan inşaa edilmiştir. Yuvarlak kemerli pencereleri olan taşınmazın dam örtüsü düz dam olup sağlam durumdadır. 3 nolu parselinin 1 Caddede yer alan cephesinde z+1 kat betonarme yapı yapılmıştır. 8. Sokakta yer alan cephesinde B+Z +2 kat taş kaplamalı betonarme otel yapılmıştır. 4 Nolu parsel üzerinde 1 Caddede yer alan cephesinde iki adet dükkan dükkanların arkasında ise üç katlı betonarme bina yer almaktadır. Ayrıca 8. Sokakta yer alan cephesinde B+Z +2 kat taş kaplamalı betonarme otel yapılmıştır. 8. Sokakta yer alan tescilli 5 nolu parsel üzerinde B+Z +1 kat taş kaplamalı betonarme otel yapılmıştır.												
TEKNİK BİLGİLER				ORJINAL KULLANIMI: Konut								
				BÜGÜNKÜ KULLANIMI: Konut								
				ÖNERİLEN KULLANIMI: Konut								
				TARİH: 06.06.2017								
				HAZIRLAYANLAR:								
				Enal DEMİR (Uzman)								
				Nedihan ALTUNCALEM (Mimar)								
												
YAVIN DİZİNİ:				EKLER:				KORUMA KURULU ONAYI				
				RAPOR:				T.C.				
				FOTOĞRAF:				Diyarbakir Kültür Varlıkları				
				MÖLÖTİVE:				Koruma Bölge Kurulunun				
				PROJESİ:				02.09.2017 tarih ve 1384				
				RESTORASYON:				Sayılı Karar Eki dir.				
				PROJESİ:								
				HARİTA:								
				KROKİ:								
				KİTAP:								
				VAKFİYE:								




 W. Bayal



AVRUPA KONSEYİ	DOĞAL VE KÜLTÜREL VARLIKLARI KORUMA ENVANTERİ DAKA K.		ANIT	ENVANTER NO:													
TÜRKİYE	KÜLTÜR VARLIKLARI VE MİZZELER GENEL MÜDÜRLÜĞÜ			HARITA NO:													
İL: Mardin	İLÇE: Artuklu	MARHALLE-KÖY-MEYKE: Savurkapı Mahallesi		KORUMA GRUBU/ANITIN													
ADRESİ: Savurkapı Mah. 4.Kuvet Sok. No:8		PAFTA: ADA: 164 PARSEL: 1-13		1 2													
AD: Konut+Abbara	YAPTIŞAN:	YAPAN:	MİMARLIK ÇAĞI:														
	YAPIM TARİHİ:	İKTİSAR:	VAKİFİ:														
GENEL TANIM: Mardin'de söz konusu taşınmazın içerisinde bulunduğu Mahalle, tescilli sivil mimarlık örneklerinin ve anısal yapıların yoğun olduğu bir bölgedir. 164 ada, 1 parselde yer alan taşınmaz da bu bölge de doku bütünlüğünü sağlamaktadır.Yapı Zemin+2 kattan oluşmaktadır .Batı cephesine büyük abbara yer almaktadır. Yapım damı 160 ada, 8 parselin terası şeklindedir.																	
KORUMA DÜRÜMLÜ	A	TASIVICI YAPI	B	DIS YAPI	A	EST YAPI	A	SÜSLEME	A	BUTLİBET	A	YOK					
	B		B		B		B	ELEMANLARI	B		B	İZİ VAR					
	C		C		C		C		C		C	İNEMLİ					
VAZİYET PLANI:	FOTOĞRAF:																
																	
BUGÜNKÜ SAHİBİ:																	
YAPILAN ONARIMLAR:																	
AVRINTILI TANIM: Savurkapı Mahallesi, 164 ada, 1 parselde kayıtlı taşınmazda, 4.Kuvet Sokakta yer alan kemerli demir kapıdan aralığa girilmektedir. Avluolu olan taşınmazın iç Kısıtına girilememiştir. 21.09.1979/A1933 tarihinde 160 ada 8 parsel birlikte E134 olarak tescillenmiştir. Yapım damı 160 ada, 8 parselin terası şeklinde olmasına rağmen girişi ve yapı tekniği farklılık göstermektedir. Kalker taşından inşa edilen taşınmazda büyük oranda tahribatlar mevcuttur.Mardin'de söz konusu taşınmazın içerisinde bulunduğu Mahalle, tescilli sivil mimarlık örneklerinin ve anısal yapıların yoğun olduğu bir bölgedir. 164 ada, 1 parselde yer alan taşınmaz da bu bölge de doku bütünlüğünü sağlamaktadır. Taşınmazın zemin katında; birinci katta yapılan yükümdan dolayı ağır hasarlar meydana gelmiştir. Ayrıca 1. Kattaki yer döşemesinden sökülen taşlar zemin katta toplanmış, bu taşların ağırlığı taşınmazın duvarlarında ve zemin taşlarında çatlamalara neden olmuştur. Zemin+1+terası teras katta kapalı bir adet mekân bulunmaktadır.(Taşınmazın zemin katında yer alan sivri kemerli, kemer uçlarında biki motifleri olan eyvanda yer alan kapılar basık kemerlidir. Kapı üstlerinde sağır, dilimli sivri kemerler ve geleneksel Mardin evlerinde kullanılan Hz. Süleyman mührü yer almaktadır. 1.Katta yer alan eyvan kemerler taşlarında çeşitli motifler yer almaktadır. Cephe pencerelerinin üstlerinde de eyvan kemerleri gibi biki motifli süslemeler yer almaktadır. Ayrıca pencere üstlerinde bulunan tepede pencereleri de cepheye hareketlilik katmıştır. Saçak altlarında birbirini takip eden yarım daire formunda kabartmalar yer almaktadır. Tescilli taşınmazda ilave kat yoktur. Ancak zemin katın büyük parselinde, zemin katın terasına denk gelecek şekilde inşa edilmiş betonarme mekânlar yer almaktadır. Bu mekânların inceleme sırasında ilgili birimlerce yıkılmış olduğu görülmüştür. 1. Kattaki terasın döşeme taşları sökülmesi yerine yine taş döşeme yapılmıştır. Kapı ve pencere formları genel olarak özgünlüğünü korumakta ancak bazı kapı ve pencere elemanları değiştirilmiş ya da yok olmuştur. Taşınmazın terasını çıkışı sağlayan merdiven özgünlüğünü korumaktadır. İki mekânlar girişi sağlayan kapılar yarım daire formunda, kemer taşlarında biki motifleri ve daireselel armalar bulunmaktadır. Kapı üstünde daireselel formu rozetler yer almaktadır. İki mekânların üst örtü döşemesi çapraz tonozdur. Tonoz ayaklarının birleşim noktalarında çeşitli süslemeler yer almaktadır. Ayrıca odalarda yer alan nişler yarım daire ve sivri kemer formundadır. Kemer taşlarında çeşitli biki motifleri yer almaktadır. İki mekânlarda zemin döşemesi değiştirilmiştir. Bazı mekânların taş olan duvarları boyanmıştır. Taşınmaz teras çatıdır. Çatı döşemesi olarak kalker taş kullanılmış ve taşlarda çatlaklıklar tespit edilmiştir. Geleneksel Mardin evlerinde kullanılan sarı kalker taşından inşa edilmiş nitelikli bir yapıdır. Taşınmazın zemin katında ağır hasarlar meydana gelmiştir. Bu sebeple acil onarım görmesi kânaatindeyiz.						TEKNİK BİLGİLER											
AVRINTILI TANIM: Savurkapı Mahallesi, 164 ada, 1 parselde kayıtlı taşınmazda, 4.Kuvet Sokakta yer alan kemerli demir kapıdan aralığa girilmektedir. Avluolu olan taşınmazın iç Kısıtına girilememiştir. 21.09.1979/A1933 tarihinde 160 ada 8 parsel birlikte E134 olarak tescillenmiştir. Yapım damı 160 ada, 8 parselin terası şeklinde olmasına rağmen girişi ve yapı tekniği farklılık göstermektedir. Kalker taşından inşa edilen taşınmazda büyük oranda tahribatlar mevcuttur.Mardin'de söz konusu taşınmazın içerisinde bulunduğu Mahalle, tescilli sivil mimarlık örneklerinin ve anısal yapıların yoğun olduğu bir bölgedir. 164 ada, 1 parselde yer alan taşınmaz da bu bölge de doku bütünlüğünü sağlamaktadır. Taşınmazın zemin katında; birinci katta yapılan yükümdan dolayı ağır hasarlar meydana gelmiştir. Ayrıca 1. Kattaki yer döşemesinden sökülen taşlar zemin katta toplanmış, bu taşların ağırlığı taşınmazın duvarlarında ve zemin taşlarında çatlamalara neden olmuştur. Zemin+1+terası teras katta kapalı bir adet mekân bulunmaktadır.(Taşınmazın zemin katında yer alan sivri kemerli, kemer uçlarında biki motifleri olan eyvanda yer alan kapılar basık kemerlidir. Kapı üstlerinde sağır, dilimli sivri kemerler ve geleneksel Mardin evlerinde kullanılan Hz. Süleyman mührü yer almaktadır. 1.Katta yer alan eyvan kemerler taşlarında çeşitli motifler yer almaktadır. Cephe pencerelerinin üstlerinde de eyvan kemerleri gibi biki motifli süslemeler yer almaktadır. Ayrıca pencere üstlerinde bulunan tepede pencereleri de cepheye hareketlilik katmıştır. Saçak altlarında birbirini takip eden yarım daire formunda kabartmalar yer almaktadır. Tescilli taşınmazda ilave kat yoktur. Ancak zemin katın büyük parselinde, zemin katın terasına denk gelecek şekilde inşa edilmiş betonarme mekânlar yer almaktadır. Bu mekânların inceleme sırasında ilgili birimlerce yıkılmış olduğu görülmüştür. 1. Kattaki terasın döşeme taşları sökülmesi yerine yine taş döşeme yapılmıştır. Kapı ve pencere formları genel olarak özgünlüğünü korumakta ancak bazı kapı ve pencere elemanları değiştirilmiş ya da yok olmuştur. Taşınmazın terasını çıkışı sağlayan merdiven özgünlüğünü korumaktadır. İki mekânlar girişi sağlayan kapılar yarım daire formunda, kemer taşlarında biki motifleri ve daireselel armalar bulunmaktadır. Kapı üstünde daireselel formu rozetler yer almaktadır. İki mekânların üst örtü döşemesi çapraz tonozdur. Tonoz ayaklarının birleşim noktalarında çeşitli süslemeler yer almaktadır. Ayrıca odalarda yer alan nişler yarım daire ve sivri kemer formundadır. Kemer taşlarında çeşitli biki motifleri yer almaktadır. İki mekânlarda zemin döşemesi değiştirilmiştir. Bazı mekânların taş olan duvarları boyanmıştır. Taşınmaz teras çatıdır. Çatı döşemesi olarak kalker taş kullanılmış ve taşlarda çatlaklıklar tespit edilmiştir. Geleneksel Mardin evlerinde kullanılan sarı kalker taşından inşa edilmiş nitelikli bir yapıdır. Taşınmazın zemin katında ağır hasarlar meydana gelmiştir. Bu sebeple acil onarım görmesi kânaatindeyiz.						ORJINAL KULLANIMI: Konut+Abbara	BUGÜNKÜ KULLANIMI: Konut+Abbara	ÖNERİLEN KULLANIMI: Konut+Abbara	TARİH:06.06.2017	HAZIRLAYANLAR:	Erdal DEMİR (Uzman)	Neslihan ALTUNKALEM (Mimar)	ONAY	Mehmet KARASLAN Bölge Kurul Başkanı			
YAYIN DİZİNİ:						EKLER:	RAPOR:	FOTOĞRAF:	BOLOVE:	PROJE:	RESTORASYON:	PROJE:	HARİTA:	KROKİ:	İKTİSAR:	VAZİYET:	KORUMA KURULU ONAYI
																	T.C. Diyarbakır Kültür Varlıkları Koruma Bölge Kurulunun 10.09.2017 tarih ve 1671 Sayılı Kararı Ekli dir.






AVRUPA KONSEYİ		DİĞAL VE KÜLTÜREL VARLIKLARI KORUMA ENSTANETİ D.K.V.K.K		ANIT		ENVANTER NO:		113											
T Ü R K İ Y E		KÜLTÜR VARLIKLARI VE MÜZELER GENEL MÜDÜRLÜĞÜ		HARİTA NO:															
İli: Mardin		İlçesi: Artuklu		Mahalle-KÖY-MEYKE: Savurkapı Mahallesi		KORUMA GRUBU:		ANITSAL											
ADRESİ: Savurkapı Mah.1.Sok.No:1-2		PAFTA:		ADA: 171		PARSEL: 3													
ADI: Konut		YAPILAN:		YAPAN:		MİMARİ ÇAĞI:													
GENEL TANIMI: Ak Loto Dikdörtgen (ak kan "T" plan şemasına sahiptir. Yapı malzemesi kesme ve moloz kalker taşıdır. Yapım sistemi yığmadır. Z=1 katlı, giriş avluda, bitişik sızamadır. Düz çatılıdır.		YAPIM TARİHİ:		KİTAP:		YAKFIYE:													
KORUMA DURUMU																			
A		TAŞIYICI YAPI		A		DİS YAPI		A		SÜSLEMELERİ		A		RUTUBET		A		YOK	
B		D		B		C		B		C		B		C		B		EĞİ VAR	
C		C		C		C		C		C		C		C		C		ÖNEMLİ	
VAZİYET PLANI:										FOTOĞRAF:									
BUGÜNKÜ SAHİBİ:										TEKNİK BİLGİLER:									
YAPILAN ONARIMLAR:										ORJİNAL KULLANIMI: Konut									
AVRINTIJI TANIM: Yapı kesme ve moloz taş malzeme ile dikdörtgen plan şemasında kuzey-güney doğrultulu inşa edilmiştir. Yapının ana caddeye (1. cadde) bakan (batı) cephesinde zemin katında leno formulu kapı ile girilen iki dükkan yapısı yer almaktadır. Kuzyedeki dükkan 2 bölümlü olup beşik tonozla örtülü sade bir yapıdır. Kuzyedeki ticari yapı kare formulu bir kapısı olup çapraz tonozla örtülüdür. Yapının kuzeybatı kesiminde saçak altında üst kata ait yuvarlak kemerli bir pencere yer alıyor. Batı kesimin dükkan üstü saçak altında iki mazgal pencere yer alıyor. Yapının üzeri düz damla örtülüdür. Yapının güney kesiminde yer alan 1.katta divan (manzara) odası vardır. Doğu cephesinde kuzey köpçede leno formulu bir kapı iki yanında dikey yuvarlak 2 pencere, üstte de at nalı formulu bir kemer sonradan kapatılmış bir sivri kemer içerisinde yer almaktadır. Doğu cepheye 4 adet zikzak silme kemer içerisine alınmış dikdörtgen formulu pencere yer alıyor. Güney kesim terası düz duvarla çevrilmiştir. Terasın ortasından basık kemerli bir kapı ile geçilen taş basamaklarla zemine inilmektedir. Zemin katta küçük bir avlu, avlunun kuzeyinde basık kemerli bir oda yer alıyor. Odanın arkasında bir ahır ve mutfak odası yer alıyor. Zemin avluda kapıya yakın bir su kuyusu yer alıyor. Terasın doğu kısmında düz damlı basık kemerli tuvalet-banyo bölümü yer almaktadır.										BUGÜNKÜ KULLANIMI: Konut									
										ÖNERİLEN KULLANIMI: Konut									
										TARİH: 06.06.2017									
										HAZIRLAYANLAR:									
										Yılmaz AKKUZU (Mimar)									
										Nesihân ALTUNKALEM (Mimar)									
										MARDİN KÜLTÜR VARLIKLARI BÖLGE KURULU BAŞKANLIĞI									
YAYIN DEZİNİ:										KORUMA KURULU ONAYI									
										T.C. Diyarbakır Kültür Varlıkları Koruma Bölge Kurulunun 10.07.2017 tarih ve 16831 Sayılı Karar Eki dir.									
										EKLER: KAPOR: / FOTOĞRAF: / GÖLÜVE: / PROJE: / RESTORASYON PROJE: / HARİTA: / KROKI: / KİTAP: / YAKFIYE: /									



AVRUPA KONSEYİ	DOĞAL VE KÜLTÜREL VARLIKLARI KORUMA EVYANTERİ DAĞ.Y.K.K. ANIT	EVYANTER NO:	95			
TÜRKİYE	KÜLTÜR VARLIKLARI VE MEZELER GENEL MÜDÜRLÜĞÜ	HARİTA NO:				
B.İ: Mardin	İLÇESİ: Artuklu	MAHALLE-KÖY-MEVKİ: Şehidiye Mahallesi	KORUMA GRUBU: ANITSAL			
ADRESİ: Şehidiye Mah.30.Sok.No:15	PAFTA: ADA: 295	PARSEL: 2-3-4	1 2			
ADI: Komut+Abbara	YAPTIYAN:	YAPAN:	MİMARİ ÇAĞI:			
	YAPIM TARİHİ:	KİTAP:	YAKIYE:			
GENEL TANIM: 35 katlı Dikörtgen bir kat "T" plan çizmeye sahiptir. Altı katlı yer alan abbarıyda kaplanmaktadır. Yapı malzemesi kesme ve melez kalker taştır. Yapım sistemi şifradır. Z-1 katlı, giriş avluda, bitişik nizamedir. Düz dambıldır.						
KORUMA DURUMU	A TASIYICI YAPI	B DIS YAPI	A ÜST YAPI	A SÜSLEME ELEMANLARI	A RUTUBET	A YOK
	B	B	B	B	B	B İZİ VAR
	C	C	C	C	C	C ÖNEMLİ
VAZİYET PLANI:	FOTOĞRAF:					
BÜGÜNKÜ SAHİBİ:						
YAPILAN ONARIMLAR:						
AYRINTILI TANIM: Yapının kuzey cephesinde basık kemerli kapıyla girilmektedir. Girişte ortada cıvartı yapıtı yer almaktadır. Eyyanın doğu bitişiginde kuzey-güney doğrultuda uzanan dikdörtgen planlı manzara odası yer almaktadır. Eyyanın batı bitişigindeki oda kare planlıdır. Komut teras kısmı doğuda kuzey güney doğrultulu duvarla ikiye ayrılmıştır. Duvarın doğusundaki kısımda bir konut birimi daha yer almaktadır.						
TEKNİK BİLGİLER:						
ORJİNAL KULLANIMI: Komut+Abbara						
BÜGÜNKÜ KULLANIMI: Komut+Abbara						
ÖNERİLEN KULLANIMI: Komut+Abbara						
TARİHİ: 06.06.2017						
HAZIRLAYANLAR:						
Yılmaz AKKUZU (Mimar)						
Neslihan ALTUNKALEM (Mimar)						
ONAY:						
KORUMA KURULU ONAYI:						
T.C. Diyarbakir Kültür Varlıkları Koruma Bölge Kurulunun 10.07.2017 tarih ve 1551 Sayılı Karar Eki dir.						
EKLER:						
RAPOR: -						
FOTOĞRAF: X						
RİZÖVE: -						
PROJE: -						
RESTORASYON PROJESİ: -						
HARİTA: X						
KROKİ: X						
KİTAP: -						
YAKIYE: -						
YAYIN DİZİNİ:						

09/09/17






AVRUPA KONSEYİ	DOĞAL VE KÜLTÜREL VARLIKLARI KORUMA ENYANTERİ BAKYK/K	ANIT	ENYANTER NO:	267		
TÜRKİYE	KÜLTÜR VARLIKLARI VE MİZELER GENEL MÜDÜRLÜĞÜ		HARİTA NO:			
İl: Mardin	BÜCEME: Artuklu	MAHALLE-KÖY-MEYKİ: Savurkapı Mahallesi	KORUMA BÖLGE/ANITINAL	1 2		
ADRESİ: Meydanbaşı Mah.268	PAFTA: ADA: 311	PARSEL: 1				
ADI: Kışık (Çımsıyî Kışık)	YAPITIRAN:	YAPAN:	MİMARİ ÇAĞ:			
	YAPIM TARİHİ:	KİTABE:	VAKFIYE:			
GENEL TANIM: Üç katlı taş teraslıta şeklinde inşa edilmiş dikdörtgen plan şemasına sahiptir. Yapı malzemesi kireme ve moloz kalker taşıdır. Yapım sistemi yığmadır.						
KORUMA DURUMU	A TASHİVCİ YAPI	A DİS YAPI	A ÜST YAPI	A BÜSULEME ELEMENLARI	A RUTUBET	A YOK
	B	B	B	B	B	B İZİ VAR
	C	C	C	C	C	C ÖNEMLİ
VAZİYET PLANI:	FOTOĞRAF:					
						
BÜGÜNKÜ SAHİBİ:						
YAPILAN ONARIMLAR:						
AYRINTILI TANIM: Taşınmazı kuzey yönündeki kapıdan giriş sağlanmaktadır.Güneyde yer alan avlunun kuzeyinde sivri kemerli beşik tonozlu sel sebebi bir eyvan bulunmaktadır.Sel sebilin avludaki havuzla akması için su ağı oluşturulmuştur.Birinci katta sivri kemerli ve geometrik silmelere sahip olan ve iki adet pavye üstünde yer alan revak bulunmaktadır.Revağın sağ ve sol tarafındaki pözlür mübdes eklenitlerle kapatılmıştır.Birinci kat terasının batısında yer alan merdivenle üçüncü kata çıkılmaktadır.Zikzak desenlerle oluşturulmuş sivri kemerli nişlerin içine oturtulmuş üstü tektay lentoyla geçilen yarım daire frontonlara sahip dikdörtgen formlu pencereileri olan bu kattan orta kısmında yer alan portal içinde yarım daire kemerli revak bulunmaktadır.			TEKNİK BİLGİLER			
			ORJİNAL KULLANIMI KÖK			
			BÜGÜNKÜ KULLANIM KÖK			
			ÖNERİLEN KULLANIMI KÖK			
			TARİHİ:06.06.2017			
			HAZIRLAYANLAR:			
			Yılmaz AKKUZU (Mimar)			
			Nesihan ALTUNKALEM (Mimar)			
						
YAYIN BİRİMİ:			KORUMA KURULU ONAYI			
			TC. Diyarbakır Kültür Varlıklarını Koruma Bölge Kurulunun 10.07.2017 tarih ve 15881 Sayılı Karar Eki dir.			
			EKLER:			
			RAPOR:			
			FOTOĞRAF X			
			RÖLÖVE			
			PROJE			
			RESTORASYON PROJESİ			
			HARİTA X			
			KROMİ X			
			KİTABE			
			VAKFIYE			

07/09/2017

Yılmaz Akkuzu
Nesihan Altunkalem

W. Boyel





AVRUPA KONSEYİ	DOĞAL VE KÜLTÜREL VARLIKLARI KORUMA ENVANTERİ D.K.Y.K.K. AN IT		ENVANTER NO:			
TÜRKİYE	KÜLTÜR VARLIKLARININ VE MİZELER GENEL MİDEYİRLİĞİ		BARIŞA NO:			
İli: Mardin	İLCESİ: Artuklu	MARHALLE-KÖY-MEYKE: Tekir Mahallesi	KORUMA GRUBU	ANITININ		
ADRESİ:	PAFTA: ADA: 331 PARSEL: 1 parsel bitişiği kadastro boşluğu		1	2		
ADI: Molla Halil Çeşmesi	YAPITIRAN:	YAPAN:	MİMARİ ÇAGI:			
	YAPIM TARİHİ:	KITABE:	VAKFIYE:			
GENEL TANIM: Dörtgen plan çamaşa sahiptir. Yapı malzemesi kaba yonu kalker taştır. Yapım sistemi yığmadır.						
KORUMA DURUMU	A TASHİRCİ YAPI	A DIS YAPI	A ÜST YAPI	A SÜSLEME ELEMANLARI	A RUTUBET	A YOK
	B	B	B	B	B	B İZİ VAR
	C	C	C	C	C	C ÖNEMLİ
VAZİYET PLANI:	FOTOGRAF:					
						
BÜGÜNKÜ SAHİBİ:						
YAPILAN ONARIMLAR:						
AYRINTILI TANIM: Güneye bakan sivri kemerli giriş cephesine sahip olan çeşmenin üst örtü sistemi büyük tonozlu olan bir eyvan tarzında inşa edilmiş çeşme, kaba yonu kalker taşları ile yığma yapılmıştır. Çeşme suyu yapının kuzey duvarında ortalama 50 cm yüksekliğinde demir borudan çıkarılmaktadır. Taş kumusu doğan kare, içten oval formludur. Kumadan çıkan su döşegen planlı ince bir kanal jekindindeki havuzza dökülmektedir. Çeşme iç duvarında sağda ve solda birer adet kare formulu taka mevcuttur. Çeşme içten ortalama 3,5 x 2 m ebadındadır. İç derinlik ise ortalama 1 m'dir. Dış duvarlar taşınan kalın derz ile sıvanmıştır. İç cephe ise yer yer beton sıva ile sıvanmıştır. Günümüzde çeşme kullanılmamaktadır. Çeşmenin üst kısmında (dam kısmında) sokajın bulunması, yapının olumsuz dış etkilerle maruz kalmasına sebep olmuştur. Topografyadaki eğimden kaynaklı çeşmenin üst tarafı yol olarak kullanılmaktadır. Molla Hari caminin bitişiğinde kadastro boşluğunda yer alan taşınmazda betonarme derz çalışması yapılmıştır.	TEKNİK BİLGİLER					
	ORJİNAL KULLANIMI: Çeşme					
	BÜGÜNKÜ KULLANIMI: Çeşme					
	ÖNERİLEN KULLANIMI: Çeşme					
	TARİHİ: 06.06.2017					
	HAZIRLAYANLAR:					
	Yılmaz AKKUZU (Mimar)					
	Nesihan ALTUNKALEM (Mimar)					
	 Mehmet KARASLAN Bölge Kurulu Başkanı					
YAYIN DİZİNİ:	ENLELER:				KORUMA KURULU ONAYI	
	RAPOR:				T.C.	
	FOTOĞRAF:	X			Diyarbakır Kültür Varlıkları	
	RÖLÖVE:	-			Koruma Bölge Kurulunun	
	PROJESİ:	-			10.07.2017 tarih ve 4881	
	RESTORASYON PROJESİ:	-			Sayı Karar Eki dir.	
	BARİTA:	X				
	ARŞİV:	X				
	KITABE:	-				
	VAKFIYE:	-				

07.09.2017

M. Bayal





AVRUPA KONSEYİ	DOĞAL VE KÜLTÜREL VARLIKLARI KORUMA ENY ANTIERİ D.K.Y.K.K	İN V İ T	ENY ANTIER NO:	155		
TÜRKİYE	KÜLTÜR VARLIKLARI VE MEZELER GENEL MÜDÜRLÜĞÜ		ŞEHİR ADI:			
İL: Mardin	İLÇE: Artuklu	MARALİE-KÖY-MEVKİ: Şehidiye Mahallesi	KORUMA GRUBU	ANITSAL		
ADRESİ:		PAFTA: ADA: 331 PARSEL: 1-2	1	2		
ADI: Molla Hürri Süleyman Paşa Camii +Abbara	YAPTIYAN:	YAPAN:	MİMARİ ÇAĞI:			
GENEL TANIM: 2 kattan oluşan dikdörtgen plan çermasına sahiptir. Yapı malzemesi kesme ve moloz kalker taştır. Yapım sistemi yapımadır.	YAPIM TARİHİ:	KITABE:	VAKFIYE:			
KORUMA DURUMU:	A TAŞIYICI YAPI	A DİŞ YAPI	A ÜST YAPI	A NUSLEME ELEMANLARI	A RUTUBET	A YOK
	B	B	B	B	B	B UZU VAR
	C	C	C	C	C	C ÖNEMLİ
VAZİYET PLANI:	FOTOĞRAF:					
						
BÜGÜNKÜ SAHİBİ:						
YAPILAN ONARIMLAR:						
AVRINTILI TANIM: Ana mekân dikdörtgen bir plana sahiptir. Tam ortada iki geniş payeye otanmış basık kemeri dikdörtgen planlı mekânı enlemesine ikiye ayırmaktadır. Güney kısmında, ortada yer alan mihrap önündeki çapraz tonozlu örtü, iki yandan beşik tonozlarla açılmaktadır. Kuzey kısmında da ortada çapraz tonoz ve batıda yer alan beşik tonozlu kısım öndeki örtü sistemini tekrarlamaktadır. Ancak doğuda giriş yeri için planın aksaması yüzünden, çapraz tonozla, beşik tonoz arası bir durum göstermektedir. Böylece mekân enine iki nef bölünmüştür. Her iki nef, ortada çapraz tonozlarla kesilmiş, enine açılan örtü sistemi ile örtülmüştür. Yapının girişi kuzeyde olduğu için, üç dilimli kemeri bir alınlığa sahip, basık kemeri bir kapı ile sağlanmaktadır. Üç dilimli kemer alınlığında soraadan yerleştirilmiş olduğu düşünülün kitabe yer almaktadır. Diştan basit kesme taş işçiliği gösteren yapı iç kısmındaki pencere ve nişlerde hareketli bir görünüm sergilemektedir. Mihrabın her iki yanında üçer tane dikdörtgen formlu pencere yer almaktadır. Kuzey duvarındaki girişlerle mihrap duvarına bir kemer içine alacak şekilde geriye çekilmiş olması yapı içinde kuvvetli bir hareket meydana getirmektedir. Mihrap her kademe başında süslü süzmececi bulunan iki kademeli bir niş şeklindedir. Giriş gibi üst dilimli kemer alınlığı vardır. Diştan süzmececi ögüllü profili süzmececi sahiptir, içteker ile boğumlarla ayrılmış ve ortada küçük haklıvalar meydana getirecek şekilde birleşmiş niş yapılarla bezenmiş olup üstüriye kabuğu şeklindeki niş üzerini taşıyarak. Kitabesi üç dilimli kapa alınlığında dört satır, neşih yazı stiline sahiptir. Geç döneme yazılmıştır. Caminin alt kattı üç kökon üstüne oturtulmuş, basık kemer ile geçirilen üst örtü sistemi çapraz tonoz ortaa abbara mevcuttur.	TEKNİK BİLGİLER					
	ORJİNAL KULLANIMI: Camii+Abbara					
	BÜGÜNKÜ KULLANIMI: Camii+Abbara					
	ÖNERİLEN KULLANIMI: Camii+Abbara					
	TARİH: 06.06.2017					
	HAZIRLAYANLAR:					
	Yılmaz AKKUZU (Mimar)					
	Nesihhan ALTUNKALEM (Mimar)					
	OSAY					
	Mehmet KARAAŞAN Bölge Kurulu Müdürü					
YAYIN DİZİNİ:	EKLER:	KORUMA KURULU ONAYI				
	RAPOR:					
	FOTOĞRAF:					
	ROLÖVE:					
	PROJESİ:					
	RESTORASYON PROJESİ:					
	ŞARHITA:					
	ŞİRİNİ:					
	ŞİTİBE:					
	VAKFIYE:					
		T.C. Diyarbakır KÜLTÜR Varlıkları, Koruma Ögüllü Kurulunun 16.07.2017 tarih ve 1581 Sayılı Kararı Eki dir.				

(Handwritten signatures)

(Handwritten signatures)

(Handwritten signatures)



AVRUPA KONSEYİ	DOĞAL VE KÜLTÜREL VARLIKLARI KORUMA ENY ANTERİ D.K.V.K.K.		ANIT	ENY ANTER NO:		154						
TÜRKİYE	KÜLTÜR VARLIKLARI VE MİZELER GENEL MÜDÜRLÜĞÜ		HARİTA NO:									
İli: Mardin	İLCESİ: Artuklu	MHALLE-KÖY-MEYKE: Şehidiye Mahallesi		KORUMA GRUBU/ANITNO:		1	2					
ADRESİ: Şehidiye Mah.37.Sok.ve 65.Sok.No:3,60,66		PAFTA: ADA: 333 PARSEL: 3-13-14-15										
ADI: Korum	YAPITIRAN:	YAPAN:	MİMARİ ÇAĞI:									
	YAPIM TARİHİ:	KİTAPTE:	YAKFIYE:									
GENEL TANIM: Taşınmaz, kesme taş ve kaba yontulmuş taş malzeme ile genel olarak U plan şemasında 4 katlı olarak inşa edilmiştir. Yapı büyük bir alanı kaplamakta olup; iki kısımdan müteşekkildir. Güney kesim zemin üzeri iki katlıdır. Güney kesim zemin oda birimi yapının güneyindeki sokağa doğru meyilli olup yıkılma tehlikesi geçirmektedir. Güney kesimin orta katı kısmen yıkılmıştır.												
KORUMA DURUMU:	A	TASIVICI YAPI	A	DİS YAPI	A	ÜST YAPI	A	SÜSLEMİ	A	RUTUBET	A	YOK
	B		B		B		B	ELEMENLARI	B		B	UZU VAR
	C		C		C		C		C		C	KONULU
VAZİYET PLANI:	FOTOĞRAF:											
												
BÜGÜNKÜ SAHİBİ:												
YAPILAN ONARIMLAR:												
AYRINTILI TANIMI: Yapının üst kat (kuzey kesim) avlusuna teras avlunun yıkık olan doğu cephesindeki çift sivri kemerli girişten sağlanmaktadır. Üst kat mevcut kalıntıya göre U plan şemasında inşa edilmiştir. Üst katın doğu kuzey kesimi yıkık durumdadır. Üst katın batı kısmı kök odasına doğru cephedeki basık yuvarlak kemerli kapıdan girilmektedir. Bu oda kuzey- güney doğrultuda dikdörtgen planlı olup; çapraz tonozla örtülmüştür. Güney ve kuzey olmak üzere iki kısımdan müteşekkil olanın güney kısmı güney cepheye üstte; iki adet maazgal (kameriye) penceresi ve altta; iki dikdörtgen formlu pencere bulunur. Pencerelemlerin arasındaki duvarda sivri kemerli sade mihrabiye nişi yer alır. Manzara odası iç cephe duvarları sivri kemer formunda nişlerle işlevlendirilmiştir. Söz konusu odanın kuzey kesimine içten sivri kemerli açıklıkla sağlanır. Güney kesime göre daha küçük olup; doğu- batı uzantılı olup; sivri tonozla örtülmüştür. Yapının ikinci katı terası ve odaları orta kesimde yıkılmış olup; kalan doğu kök odası ve batı kök odası yıkılmamakla birlikte oda duvarlarında dikey ve yatay çatlaklar mevcuttur.				TEKNİK BİLGİLER								
				ORJİNAL KULLANIMI: Korum								
				BÜGÜNKÜ KULLANIMI: Korum								
				ÖNERİLEN KULLANIMI: Korum								
				TARİHİ: 06.06.2017								
				HAZIRLAYANLAR:								
				Yılmaz AKKUZU (Mimar)								
				Neslihan ALTUNKALEM (Mimar)								
				ONAY								
												
YAYIN DİZİNİ:				EKLER:		KORUMA KURULU ONAYI						
				RAPOR:								
				FOTOĞRAF:		X						
				RÖLÖF:		X						
				PROJE:		-						
				RESTORASYON PROJE:		-						
				HARİTA:		X						
				KROKİ:		X						
				KİTAPTE:		X						
				YAKFIYE:		-						
						T.C. Diyarbakır Kültür Varlıklarını Koruma Bölge Kurulunun 16.07.2017 tarih ve 6551 Sayılı Karar Eki dir.						



07/09/2017

Yılmaz Akkuzu

ed. Bayaz


Fatih




AVRUPA KÖŞEYİ	DOĞAL VE KÜLTÜREL VARLIKLARI KORUMA ENVANTERİ D.K.V.K.K	A N T I	ENVANTER NO:	167		
T Ü R K İ Y E	K Ü L T Ü R V A R L I K L A R I V E M İ Z E L L E R G E N E L M İ D Ü R L Ü Ğ Ü		H A R İ T A N O:			
İ L E M a r d i n	İ L C E S İ : A r t u k l u	M A H A L L E - K Ö Y M Ü Y K İ : Ş e h i d i y e M a h a l l e s i	K O R U M A G R U B U	A N I T S A L		
ADRESİ: Şehidiye Mah.51.Sok.No:3	PAFTA: ADA 334 PARSEL 1		1	2		
ADU: Koruh	YAPILAN:	YAPAN:	MİMARİ ÇAĞI:			
	YAPIM TARİHİ:	KİTAP:	YAKIYE:			
GENEL TANIM: Zemin kat L. planlı olup güneydoğu köşede arazinin eğiminden dolayı zemin kat avlunun doğu köşesinde yer almaktadır. Yapı malzemesi kesme ve mozaik kalker taşıdır. Yapısı sistemi yapıdır. Z-1 katlı, girişi avludan, büyük sızamandır. Düz çatıdır.						
KORUMA DURUMU	A TASIYICI YAPI	A DİŞ YAPI	A ÜST YAPI	A SÜSLEME ELEMANLARI	A RUTUBET	A YOK
	B	B	B	B	B	B İZ VAR
	C	C	C	C	C	C ÖNEMLİ
VAZİYET PLANI	FOTOGRAF:					
						
BUGÜNKÜ SAHİBİ:						
YAPILAN ONARIMLAR:						
AYRINTILI TANIM: Zemin kat L. planlı olup güneydoğu köşede arazinin eğiminden dolayı zemin kat avlunun doğu köşesinde yer almaktadır. 1.kat için bir teras teşkil etmektedir. Zemin kat doğu cepheye basık kemerli bir kapı ile giriş sağlanan oda birimleri yer almakta olup oda bir adet karniyer penceresi ile ve basık kemerli bir pencere ile aydınlatılmaktadır. Üst kat güney cephe dilimli silme kemer içerisinde alınmış altı adet dikdörtgen formulu demir korkuluklu pencere mevcuttur. Saçak kısmı dilimlendirilmiş çift sıra süsleme perdesi mevcuttur saçığın üstü düz kesme taş sızası ile korunmaya alınmıştır. Ana giriş cephesi basık kemerlidir. Üst kat güneybatı köşede kara planlı bir betonarme mutfak vardır. Üst katın güneydoğu köşesinde kare planlı betonarme bir odanın muhdes eklenmiş olduğu tespit edilmiştir.			TEKNİK BİLGİLER			
			ORJİNAL KULLANIMI: Konak			
			BUGÜNKÜ KULLANIMI: Konak			
			ÖNERİLEN KULLANIMI: Konak			
			TARİH: 06.06.2017			
			HAZIRLAYANLARI:			
			Yılmaz AKKUZU (Mimar)			
			Nedihan ALTUNKALEM (Mimar)			
			ONAY			
						
YAYIN BİRİMİ:			KORUMA KURULU ONAYI			
			T.C. Diyarbakir Kültür Varlıklarını Koruma Bölge Kurulunun 10.07.2017 tarih ve 1688-1 Sayılı Kararı Eki dir.			
			EKLER: RAPOR FOTOGRAF X ROJÜVE PROJEŞİ RESTORASYON PROJEŞİ HARİTA X KROKİ X KİTAP YAKIYE			

02.09.2017







Yılmaz Akkuzu
Nedihan Altunkalem
C. Bayraktar




AVRUPA KÖNSEYİ	SOGAL VE KÜLTÜREL VARLIKLARI KORUMA ENYANTERİ (BAKAK)		ANIT	ENYANTER NO:								
TÜRKİYE	KÜLTÜR VARLIKLARI VE MEZELER GENEL MÜDÜRLÜĞÜ		HARITA NO:									
İl: Mardin	İLCESİ: Artuklu	MAHALLE-KÖY-MEVKİ: Şehidiye Mahallesi	AGORAMA GÖRÜŞ	ANITSAL								
ADRESİ: Şehidiye Mah.41 Sok.No:13	PAFTA: ADA: 335 PARSEL: 14											
ADI: Komut	YAPTIYAN:	YAPAN:	MİMARİ ÇAĞI:									
	YAPIM TARİHİ:	SITABE:	YAKFIYE:									
GENEL TANIM: Güney cepheye yer alan sivri kemerle oluşturulan bir nişin içine oturtulmuş basık kemerli bir kapıdan avluya girilmektedir. Alt kat U plan genalı olan taşınmazın Üst katı U plan formatındadır.												
KORUMA DURUMU:	A	TASIVYICI YAPI	A	İDİS YAPI	A	ÜST YAPI	A	SÜSLEME	A	RUTUBET	A	YOK
	B		B		B		B	ELEMANLARI	B		B	İZİ VAR
	C		C		C		C		C		C	ÖNEMLİ
VAZİYET PLANI:	FOTOĞRAF:											
												
BUGÜNKÜ SAHİBİ:												
YAPILAN ONARIMLAR: Yapılan müdahaleler yerlerinde çeşitli onarım ve müdahaleler yapılmıştır. Özellikle batısında niteliksiz malzemeden yapılmış eklemi kırılarak temizlenmiştir.												
AYRINTILI TANIM: Güney cepheye yer alan sivri kemerle oluşturulan bir nişin içine oturtulmuş basık kemerli bir kapıdan avluya girilmektedir. Alt kat U plan genalı olan taşınmazın Üst katı U plan formatındadır. Ana yapı düzgen taş malzeme ile yapılmıştır avlunun kuzeyinde de iki, batı kısmında 2 ve doğuda 1 konut birimi olmak üzere zemin kat 5 birimden oluşmaktadır. Avlunun kuzey batı eyvanında çapraz tonozlu bir eyvan sivri kemere oturmaktadır. Sivri kemerin önü değen dilimli kabartmalarla süslenmiştir eyvanın iki yanında basık kemerli iki oda yer almaktadır Odalar yaldız tonoz ile örtülü ve tonozun ortasında kabarmış çiçek motifli yer almaktadır. Doğu cepheye içten yuvarlak kemerli dıştan dikdörtgen formlu pencere bulunmaktadır. Eyvanın batı cephesinde bir köyüsü yer almakta eyvanın doğusunda basık kemer ile girilen çapraz tonoz ile örtülü kare formlu bir oda yer almaktadır. Odanın güneyinde içten yuvarlak formlu içten yuvarlak dıştan dikdörtgen formlu bir pencere yer alır. Eyvanın kuzey cephesi yuvarlak ve sivri kemerli nişlerle süslenmiştir.												
Yapının ikinci katına güney duvar önünden taş merdiven ile çıkılmaktadır. Avlunun kuzey doğusunda yer alan lento formu kapı ile girilmektedir. Kapı için sivri kemer içerisine alınmış, üst kesimde kamaşırıy mazgal pencere yer alır oda iki kısma ayrılmış güney kısım kare planlı çapraz tonozlu cephele sivri kemerli mezzanine pencere. Kuzey kesimi yuvarlak kemerli bir kapı ile girilmekte güneye göre daha geniş tutulmuş olup çapraz tonozlu kuzey kesimi ortadan düz duvarla ayrılmış olup sivri tonoz forma dönüştürülmüştür. Batı bitişinde lento kapı ile girilen ayrıca bir oda daha bulunur odanın doğusunda üst kesimde tonoz duvarına açılmış kare formlu kamaşırıy penceresi vardır. Üst kat dikdörtgen planlı ortada eyvan olup iki yanında odalar bulunur. Üst katta bulunan odalarda bitkisel motifler, tonozlar ve kamaşırıy pencereler mevcuttur. Kuzey batı kısmında manzara odası yer alır ve tekne tonoz ile örtülü ve odada kamaşırıy pencereler bulunur.												
TEKNİK BİLGİLER:												
ORJİNAL KULLANIMI: Komut												
BUGÜNKÜ KULLANIMI: Otel												
ÖNERİLEN KULLANIMI: Otel												
TARİHİ 06.06.2017												
HAZIRLAYANLAR:												
Yılmaz AKKUZU (Mimari)												
Neslihan ALTUNKALEM (Mimari)												
ONAY												
Mehmet KARACAĞAN Bölge Kurulu Başkanı												
KORUMA KURULU ONAYI												
T.C. Diyarbakır Kültür Varlıklarını Koruma Bölge Kurulunun 10.08.2017 tarih ve 2017/11 Sayılı Karar Eki dir.												
YAYIN DEZİNİ:												
EKLER:												
RAPOR: -												
FOTOĞRAF: X												
ROLÖVE: -												
PROJE: -												
RESTORASYON: -												
PROJE: -												
HARITA: X												
SKRİN: X												
SITABE: -												
YAKFIYE: -												

Yılmaz Akkuzu, Neslihan Altunkalem, Mehmet Karacağan, W. Bayal



AVRUPA KONSEYİ	DOĞAL VE KÜLTÜREL VARLIKLARI KORUMA ANLANTI D.K.V.K.K.	A N S T Y	ENVANTER NO:	158													
T Ü R K İ Y E	KÜLTÜR VARLIKLARI VE MİZELER GENEL MÜDÜRLÜĞÜ		HARİTA NO:														
İ L : Mardin	İLÇE : Artuklu	MARAKEH-KÖY-NEVŞEHİR Şehidiye Mahallesi	KORUMA GRUBU	ANITSAL													
ADRESİ:		PAFTA: ADA: 335 PARSEL: 4-5	1	2													
ADI: Şehidiye/Medrese/Cami	YAPILAN:	YAPAN:	MİMARİ ÇAĞ:														
	YAPIM TARİHİ: 1200	KİTAP: Var	VAKFIYE:														
GENEL TANIM: Düzgün kesme taş malzeme ile revaklı açık avlulu, açık u planlı avlu etrafında şekillenen Cami, medrese odaları, eyvanlı anıtsal çeyme ve günümüzde hanınlar mescidi ve abdesthane olarak kullanılan mekânlar mevcuttur.																	
KORUMA DURUMU	A	TASIVICI YAPI	A	DİŞ YAPI	A	EST YAPI	A	SÜSLEMELERİ	A	RUTUBET	A	YOK					
	B		B		B		B		B		B	İZİ VAR					
	C		C		C		C		C		C	KONUMLU					
VAZİYET PLANI:	FOTOGRAF:																
																	
BUGÜNKÜ SAHİBİ:																	
YAPILAN ONARIMLAR:																	
AYRINTILI TANIM: Medreseye giriş ana caddenin aşağısında taş basamaklarla inilmekte olup; medrese avlusunun kuzeydoğu köşesinde bulunan taş kapı yarı açık büyük bir niş şeklindedir. Taş kapı merdivenlerin önünde doğu batı uzantılı iki beden cephe duvar, kuzey duvar; doğu yüzeyinde sıra ile : kabartma ve oyma tekniğiyle oluşturulmuş: 1. sıra kabartmam bitkisel süsleme kuşağı ve oyma mukarnas 2. sıra: oyma çiçek , papaty motifleri dikine uzanmaktadır. Yuvarlak bombeli silme, balık sırtı motifli kabartma silme süslemeler yer almaktadır. Taş kapı güney beden duvarı: doğu cephesi 1. sıra zikzak motifli, arada yuvarlak bombeli silme, arada ve ortada oyma tekniğiyle oluşturulmuş çiçek (papatya motifli) süsleme şeridi 3. sırada mukarnas dizileri 4. sırada: kabartma bitkisel motif dizisi ve çökgün, üçgen kabartma taş kapı beden duvar süslemesi tamamlanmıştır. Taş kapı ana giriş basık kemerli olup, renkli taş uygulanmıştır. Kapı kemer aynağı: simetrik bitkisel motiflerle, alçak kabartma tekniğiyle süslenmiştir. Taş kapı kemeri çerçeveleyen dikdörtgen çerçeve içerisinde: yıldız geçme motifli ve yıldızların ortasında çarkı felek motifli dilimli kabalaral ile süslenmiştir. Bu çerçeve üstünde tek sıralı mukarnas dizileri yer almaktadır. Dizilerin aralarında dikdörtgen ve dilimli kemer silme içerisinde geçme motifiyle oluşturulmuş; örgü bitkisel motifler işlenmiştir. Taş kapının üstü: yarım kubbeyle örtülmüş olup kubbenin alt kenarı yelpaze motifliyle süslenmiş; anacephe (doğu) kufi hatlı Ataçpa yazı ile kelime-i şahadet yazılı aynalı dilimli kemer silmeler ve dilimli yarım kubbeceklerle süslenmiştir. Avlunun güneyinde dikdörtgen planlı cami yapılmakta ; avlunun kuzeyinde anıtsal eyvanlı havuzlu çeyme yapılmış , avlunun doğu bitişinde iki katlı medrese odaları ve türbe kısmı yer almaktadır.						TEKNİK BİLGİLER						ORJİNAL KULLANIMI: Cami					
						BAĞUNLU KULLANIMI: Cami						ÖNERİLEN KULLANIMI: Cami					
						TARİH: 06.06.2017						HAZIRLAYANLAR:					
						Yılmaz AKKUZU (Mimar)											
						Nesihan ALTUNKALEM (Mimar)											
						ONAY											
YAVIN DİZİNİ:						EKLER:						KORUMA KURULU ONAYI					
						RAPOR											
						FOTOGRAF											
						RÖLÖVE											
						PROJE											
						RESTORASYON											
						PROJE											
						HARİTA											
						KROKİ											
						KUTUPHA											
						VAKFIYE											
												T.C. Diyarbakır Kültür Varlıklarını Koruma Bölge Kurulunun 13.09.2017 tarih ve 4881 Sayılı Karar Eki dir					



AVRUPA KONSEYİ	DOĞAL VE KÜLTÜREL VARLIKLARI KORUMA ENKANTERİ D.K.Y.A.K	A N I T	ENKANTER NO:	86		
TÜRKİYE	KÜLTÜR VARLIKLARI VE MÜZELER GENEL MÜDÜRLÜĞÜ		HARİTA NO:			
İL: Mardin	İLÇE: Artuklu	MARHALLE-KÖY-MEYVANI: Şehidiye Mahallesi	KORUMA GRUBU:	ANITSAL		
ADRESİ: I.Cadde No:79-B1	PAFTA: ADA: 341 PARSEL: 9-10		1	2		
ADI: Seyh Zeban (Hamidiye) Camii	YAPITIRAN:	YAPAN:	MİMARİ ÇAĞI:			
	YAPIM TARİHİ:	KİTABE: Var	VAKFİYE:			
GENEL TANIM: I. plan genişliği sahiptir. Yapı malzemesi kesme ve moloz kalker taşır. Yapım sistemi yığnadr.						
KORUMA DURUMU	A TASIYICI YAPI	A DÜŞ YAPI	A ÜST YAPI	A NÜSLEME İZLEMLERİ	A RUTUBET	A YOK
	B	B	B	B	B	B İZİ VAR
	C	C	C	C	C	C ÖNEMLİ
VAZİYET PLANI:	FOTOĞRAF:					
BUGÜNKÜ SAHİBİ:						
YAPILAN ONARIMLAR:						
AYRINTILI TANIM: I. yapı formatında olan taşınmaz kesme ve moloz kalker taşından yığma yapım tekniği kullanılarak inşa edilmiştir. Avlusuyla beraber dikdörtgen bir forma sahip olan taşınmazın alt tarafında yer alan abbara ile ana caddenin altı taraftaki sokağa da yol vermektedir. Caddede üstünde bulunan basit bir kapıyla girilen basık kemerli bir kapıdan bahçeye girilmektedir. Taşınmazın doğu tarafında bulunan bu giriş ile iç avluya geçiş sağlanmaktadır. Girişin hemen sağında hemen birkaç basamakla çıkılan çapraz tonozla çıkılan bir mekân yer almaktadır. Bunun tam karşısında da sonradan bir küçük oda yapılmış ve ikisinin arasında kalan kısım beşik tonozla örtülü bir giriş evyama biçimine sokulmuştur. Bu alçak güney duvarın ortasında bir de basit mihrabı bulunan kuzeyinde ise oldukça kalın bir payuinin taşıdığı iki sıvri kemer ve arkada iki çapraz tonozla örtülü revak olarak da nitelenebileceğimiz güneye açık bir bölüm yer almaktadır. Bu bölümün batısında ana mekânı geçit veren basit bir kapı bulunmaktadır. Bu kapı yanlara doğru uzayan bir çapraz tonozla örtülü bölüme açılır. Bunun güneyinde genişçe sıvri kemerle buraya bağlanmış olan tromplu kubbeli kare mekân yer almaktadır. Mihrabın bulunduğu bu ana mekânın arkasında yer alan ikinci bir geçiş veya ara mekânı çeklinde kabul edebileceğimiz bu kısım batı tarafından da bir geçitle yapının batısına kuzey-güney doğrultusunda boydan boya kaplayan beşik tonozla örtülü uzun mekânı bağlanmaktadır. Bu mekânın kuzeyinde eskiden pencere bulunan bir demir kapı bulunmaktadır.			TEKNİK BİLGİLER			
Gerek avludaki geniş revaklı kısmı ve odaları gerekse ana mekânın kuzeyindeki ve batı kısmındaki kısımların varlığı yapının yalnızca bir camii değil de benzer plan gösteren tekke ya da zaviyeler gibi sosyal amaçlarla kullanılmak üzere yapılmış olabileceği olasılığı doğmaktadır.			ORJİNAL KULLANIMI: Cami+Abbara			
			BUGÜNKÜ KULLANIMI: Cami+Abbara			
			ONERİLEN KULLANIMI: Cami+Abbara			
			TARİH: 06.06.2017			
			HAZIRLAYANLAR:			
			Yılmaz AKKUZU (Mimar)			
			Nedhan ALTUNKALEM (Mimar)			
			ONAY			
YAYIN DİZİNİ:			KORUMA KURULU ONAYI			
			T.C.			
			Diyarbakir Kültür Varlıkları,			
			Koruma Bölge Kurulunun			
			10.09.2017 tarih ve ... kararı			
			Sayılı Karar Eki dir			
			EKLER:			
			RAPOR:			
			FOTOĞRAF			
			MÜHÜRLE			
			PROJE			
			RESTORASYON			
			PROJE			
			HARİTA			
			ARKEKİ			
			KİTABE			
			VAKFİYE			

Oğuzhan Altunkalem

Yılmaz Akkuzu

Nedhan Altunkalem



AVRUPA KONSEVİ	SOGAL VE KÜLTÜREL VARLIKLARI KORUMA ENKANTERİ BAKYAK TASTI		ENKANTER NO:	75								
T Ü R K İ Y E	KÜLTÜR VARLIKLARI VE MEZELER GENEL MÜDÜRLÜĞÜ		HARİTA NO:									
İ L E: Mardin	İ L C E S İ: Artuklu	MAHALLE-KÖY-MEVKİ: Savurkapı Mahallesi	KORUMA GRUBU	ANITSAK								
ADRESİ: Şehidiye Mah.262.Sok.(Kıyıl) No:5		PAFTA: ADA: 345 PARSEL: 1-2	1	2								
ADI: Kona+Abbara	YAPITIRAN:	YAPAN:	MİMARİ ÇAĞI:									
	YAPIM TARİHİ:	KİTAPİ:	YAKFİYİ:									
GENEL TANIM: Alt kat dikdörtgen üst kat "L" plan geometrisine sahiptir. Alt katı Abbara ve altı olarak kullanılan olan taşınmazın üst kat ile bağlantısı bulunmamaktadır. Yapı malzemesi taş ve moloz kalker taşıdır. Yapım sistemi yığınadır. Z>1 katlı, büyük sızamdır. Düz damlıdır.												
KORUMA DURUMU	A	TASIVICI YAPI	A	DİS YAPI	A	İST YAPI	A	SÜSLEME ELEMANLARI	A	RUTUBET	A	YOK
	B		B		B		B		B		B	İZİ VAR
	C		C		C		C		C		C	ÖNEMLİ
VAZİYET PLANI:	FOTOĞRAF:											
BUGÜNKÜ SAHİBİ:												
YAPILAN ONARIMLAR:												
AVRINTILI TANIM: Yapıya kuzeyde yer alan baskı kemerli bir kapıdan girilmektedir.Bu kapı mevcutta eyvan olan sonradan müdahale eklenitilerle kapatılmış olan birime açılmaktadır.Eyvanın doğu ve batısında iki birim yer almaktadır. Üst kat terasının kuzey batı köşesinde dilimli geometrik motifli kemerli bricket eklenitilerle kapatılmış bir eyvan yer alır. Eyvanın doğu bitiğinde kare planlı bir oda bulunur. Odanın güneye bakan 3 adet pencere bulunmaktadır. Bu pencereler dikdörtgen formladurlar. Yapının üst kat kuzeybatı kısmında dikdörtgen planlı manzara odası mevcuttur. Batıda yer alan birimin güneye bakan 2 adet, doğuya bakan 2 adet penceresi bulunmaktadır.Bu pencereler yuvarlak siltançe silmeye oturmış, dilimli kemer silmeli ve dikdörtgen formludur. Üst katın sağağı hafif dilimli mukarnash bir süsleme şeridiyle işlenmiştir. Bu birimin tüm pencerelerin üstünde kuş pencereleri yer alır.												
TEKNİK BİLGİLER												
ORJİNAL KULLANIMI: Kona+Abbara												
BUGÜNKÜ KULLANIMI:Kona+Abbara												
ÖNERİLEN KULLANIMI: Kona+Abbara												
TARİHİ:06.06.2017												
HAZIRLAYANLAR:												
Yılmaz AKKUZU (Mimar)												
Nesihan ALTUNCALEM (Mimar)												
VAYIN DİZİNİ:												
EKLER:												
RAPOR:												
FOTOĞRAF:												
BÖLGE:												
PROJESİ:												
RESTORASYON PROJESİ:												
HARİTA:												
KROKİ:												
KİTAPİ:												
YAKFİYİ:												
KORUMA KURULU ONAYI												
T.C.												
Diyarbakır Kültür Varlıkları Koruma Bölge Kurulunun												
10.09.2017 tarih ve 1881												
Sayılı Kararı Eki dir.												

Yılmaz Akkuzu
Nesihan Altuncalem
M. Bayal



AVRUPA KONSEYİ	DOĞAL VE KÜLTÜREL VARLIKLARI KORUMA ANI ANTİ D.K.V.K.K	ANIT	ENVANTER NO:	76		
TÜRKİYE	KÜLTÜR VARLIKLARI VE MÜZELER GENEL MÜDÜRLÜĞÜ		HARİTA NO:			
İl: Mardin	İLÇE: Artuklu	MAHALLE-KÖY-MEYK: Savurkapı Mahallesi	KORUMA GRUBU ANIYAL	1 2		
ADRESİ: Şehidiye Mah.262.Sok.(Kışla) No:3	PAFTA: ADA: 345 PARSEL: 2					
ADI: Konut	YAPTIYAN:	YAPAN:	MİMARİ ÇAĞ:			
	YAPIM TARİHİ:	KİTAPİ:	VAKFİYE:			
GENEL TANIM: Adı kat "3." üst kat "U" plan geometri sahibtir. Yapı malzemesi kesme ve moloz kalkır taşır. Yapım sistemi yığnadr. Z+2 katlı, büyük nizamdır. Düz dairesler.						
KORUMA DURUMU:	A TASIYICI YAPI	B DİŞ YAPI	A ÜST YAPI	A SÜSLEME ELEMANLARI	A RUTUBET	A YOK
	B	B	B	B	B	B EĞİ VAR
	C	C	C	C	C	C ZÖNEMLİ
VAZİYET PLANI:	FOTOGRAF:					
BÜGÜNKÜ SAHİBİ:						
YAPILAN ONARIMLAR:						
AYRINTILI TANIM: Yapıtı avlunun güney cepheden 1. caddeye bakan taş merdivenle çıkılan basık kemerli kapıyla girilmektedir. Orta katta güney terasta kare planlı betonarme 1 oda eklenmiştir. Orta kat teras duvarı kısmen briket malzeme ile değiştirilmiştir. Üst kat terasının kuzey doğu köşesinde dilimli geometrik motifli kemerli bir eyvan yer alır. Eyvanın doğu bitişğinde kare planlı bir oda bulunur. Odanın 2 adet batıda 2 adet güney cepbede olmak üzere 4 adet pencere bulunmaktadır. Bu pencereler yuvarlak süzence silmece oturmuş, dilimli kemer süzneli ve dikdörtgen formludur. Üst katın saçağı hafif dilimli mukarnası bir süzence seridiyle işlenmiştir. Güney cephegedeki pencerelerin ortasında 1 adet gül pencere yer alır. Üst kat güneye açılan teras avludur. Yapının üst kat kuzeybatı kısmında dikdörtgen planlı manzara odası mevcuttur. Manzara odasının güney cephesinde 2 adet dikdörtgen formu pencere yer alır.	TEKNİK BİLGİLER					
		ORJİNAL KULLANIMI: Konut				
		BÜGÜNKÜ KULLANIMI: Konut				
		ÖNERİLEN KULLANIMI: Konut				
		TARİH: 06.06.2017				
		HAZIRLAYANLAR:				
		Yılmaz AKKUZU (Mimar)				
		Neslihan ALTUNKALEM (Mimar)				
		ONAY				
YAVIN DİZİNİ:	EKLER:	KORUMA KURULU ONAYI				
	RAPOR:					
	FOTOGRAF:	X				
	RESİM:					
	PROJE:					
	RESTORASYON PROJE:					
	HARİTA:	X				
	AKROKİ:	X				
	KİTAPİ:	X				
	VAKFİYE:	X				
		T.C. Diyarbakir Kültür Varlıklarını Koruma Bölge Kurulunun 10.09.2017 tarih ve 1681 Sayılı Karar Eki dir.				

Yılmaz Akkuzu
Neslihan Altunkalem
W. Bayal



1-7-8 parsel



8-7-1 parsel



3-2 parsel



3 parsel



2 parsel



1. kat



2. kat

AVRUPA KONSEYİ	SOSAL VE KÜLTÜREL VARLIKLARI KORUMA ENY ANTERİ D.K.Y.Ş.K.			ANIT	ENY ANTER NO:	66						
TÜRKİYE	KÜLTÜR VARLIKLARI VE MÜZELER GENEL MÜDÜRLÜĞÜ			HARİTA NO:								
İL: Mardin	İLÇESİ: Artuklu	MAHALLE-KÖY-MEVKİ: Tekir Mahallesi			KORUMA BÖLGESİ ANITIN		1 2					
ADRESİ: 1.Cadde No:233	PAFTA: ADA: 347 PARSEL: 1-2-3-7-8											
ADI: Konut-Dükkan	YAPTIYAN:	YAPAN:	MİMARİ ÇAĞI:									
	YAPIM TARİHİ:	KİTABE:	YAKTIYE:									
GENEL TANIM: Dikdörtgen plan gemasına sahiptir. Yapı malzemesi kesme ve moloz kalkır taştır. Yapım sistemi yığmadır. Z+3 kattan oluşan (1 kat eklenti) dikdörtgen plan tipli bir yapıdır.												
KORUMA DURUMU:	A	TAŞIYICI YAPI	A	DÖŞ YAPI	A	ÜST YAPI	A	SÜSLEME ELEMANLARI	A	RUTUBET	A	YOK
	B		B		B		B		B		B	İZLİ VAR
	C		C		C		C		C		C	ÖNEMLİ
VAZİYET PLANI:	FOTOĞRAF:											
BUGÜNKÜ SAHİBİ:	YAPILAN ONARIMLAR:			TEKNİK BİLGİLER								
AYRINTILI TANIM: Taşmaz kesme ve moloz taş örgüyle yapılmıştır. Ana cadde üzerinde yer alan yapının doğu kısmında yer alan merdiven ve üst kat izinsiz uygulamayla kat eklendiği görülmektedir. Taşmazın güney tarafında bulunan yola bakan cephede 3 adet dükkan bulunmaktadır. Dükkan cephesi yuvartık kemerli üst örtüsü büyük tonozdur. Taşmazın batı kısmında yer alan sokağa baki veren cephede 2 adet dükkan yer almaktadır. 1. kat ön cephede yuvartık kemerli, helezonik merdivenle silindirik frizlerin çevirdiği üç tane geniş açıklıklı pencere mevcuttur. Pencere aralarında damla motifleri yer almaktadır.				ORJİNAL KULLANIMI: Konut-Dükkan								
				BUGÜNKÜ KULLANIMI: Konut-Dükkan								
				ÖNERİLEN KULLANIMI: Konut-Dükkan								
				TARİH: 06.06.2017								
				HAZIRLAYANLAR:								
				Yılmaz AKKUZZU (Mimar)								
				Neslihan ALTUNKALEM (Mimar)								
YAYIN DİZİNİ:	EKLER:			KORUMA KURULU ONAYI								
	RAPOR:			T.C.								
	FOTOĞRAF:			Diyarbakır Kültür Varlıklarını								
	RÖLÖVE:			Koruma Bölge Kurulunun								
	PROJESİ:			10.09.2017 tarih ve 4681								
	RESTORASYON:			Sayılı Karar Eki dir.								
	PROJENİN:											
	HARİTA:											
	KİTAP:											
	SİTABE:											
	YAKTIYE:											

Op. Dr. Mustafa İzzet
 Dr. Bayal
 Mustafa İzzet
 Mustafa İzzet
 Mustafa İzzet



43 parsel



42 parsel



41 parsel



40 parsel



39 parsel



38 parsel



37-36-35 parsel



35-34-33-32 parsel

AVRUPA KONSEYİ	DOĞAL VE KÜLTÜREL VARLIKLARI KORUMA ENKANTERİ D.K.Y.K.K.	ANIT	ENKANTER NO:	253
TÜRKİYE	KÜLTÜR VARLIKLARI VE MÜZELER GENEL MÜDÜRLÜĞÜ		HARİTA NO:	
İl: Mardin	İLÇESİ: Artuklu	MAHALLE-KÖY-MEYKİ: Ulucami Mahallesi	SORUNLA GÖRÜLÜ ANITSAL	1 2
ADRESİ:	PAFTA: ADA 347	PARSEL: 32-33-34-35-36-37-38-39-40-41-42-43		
ADI: Marangozlar Çarşısı Kısım 1	YAPITIRAN:	YAPAN:	MİMARİ CAĞI:	
	YAPIM TARİHİ:	KITABE:	VAKİFİYE:	
GENEL TANIM: Geleneksel çarşı formunda olan yapılardan ibarettir.				
KORUMA DÜRÜŞÜ	A TASIYICI YAPI	A DİŞ YAPI	A ÜST YAPI	A SÜSLEME ELEMANLARI
	B	B	B	B
	C	C	C	C
VAZİYET PLANI	FOTOĞRAF:			
				
BUGÜNKÜ SAHİRİ:				
YAPILAN ONARIMLAR:				
AYRINTILI TANIM: Arazi eğiminden kaynaklı 2 farklı sokağa bakan yer bu çarşının özgün yapısı 76. sokağa bakan güney cephesidir.Kuzey cephesinde sadece 35. ve 36. parseller özgün dokusunu korumuştur.Diğer tüm parsellerde alt katta yer alan özgün doku üstüne betonarme eklentilerle ticarethane ve konut alanları oluşturulmuştur.Üst kata cephe veren 35 ve 36 nolu parsellerde bulunan taşınmaz tek katlı kesme taştan yapılmış dairesel kemerli bir nişin içinde yer alan basık kemerli bir kapıdan girilmektedir.35 parselde yer alan kısmına betonarme bir kat ilave edilmiştir.Ali kotta güney cepheye bakan taşınmazlar kesme taşından imal edilmiş olup 42-41-40 ve 36 parsellerde yer alan taşınmazlarda dairecel kemerle oluşturulmuş bir nişin içinde yer alan sivri kemerli camcankar oluşturulmuştur.43-34-33 ve 32 parsellerde yer alan taşınmazlara betonarme müdahalelerle cephelede bozulmalar yaşanmıştır.35-37-38 ve 39 nolu parsellerde yer alan taşınmazlar sivri kemerle oluşturulmuş camcankar yer almaktadır.Tüm birimlerin üst örtü sistemi beşik tozozdur.			TEKNİK BİLGİLER	
			ORJİNAL KULLANIMI: Çarşı	
			BUGÜNKÜ KULLANIMI:Çarşı	
			ÖNERİLEN KULLANIMI: Çarşı	
			TARİHİ:06.06.2017	
			HAZIRLAYANLAR:	
			Yılmaz AKKUZU (Mimar)	
			Nesihan ALTUNKALEM (Mimar)	
			ONAY:	
				
YAYIN DİZENİ:			EKLER:	
			RAPOR:	
			FOTOĞRAF:	
			ROL/DYE:	
			PROJE:	
			RESTORASYON PROJESİ:	
			HARİTA:	
			AKROKI:	
			KİTABE:	
			VAKİFİYE:	
			KORUMA KURULU ONAYI	
			T.C. Diyarbakır Kültür Varlıkları Koruma Bölge Kuruludur 10.02.2017 tarih ve .../... Sayın Karar Eki'dir	

Osman İsmail Çiğdem
M. Bayraktar
Yılmaz Akkuzu
Nesihan Altunkalem
M. Bayraktar



36-29-28 parsel



27-26-25 parsel





24-23-22 parsel






21-20-19 parsel



18-17-16 parsel

AVRUPA KONSEYİ	DOĞAL VE KÜLTÜREL VARLIKLAR KORUMA ENVANTERİ D.K.V.K.K.	ANIT	ENVANTER NO:	179								
TÜRKİYE	KÜLTÜR VARLIKLARI VE MİZELER GENEL MÜDÜRLÜĞÜ		HARİTA NO:									
İl: Mardin	İLCESİ: Artuklu	MARHALLE-KÖY-MAHALLİ: Teker Mahallesi	KORUMA GRUBU	ANITSAL								
ADRESİ:	PAFTA: ADA: 347 PARSEL: 16-17-18-19-20-21-22-23-24-25-26-27-28-29-30-31		1	2								
ADI: Aktarlar Çarşısı	YAPITIRAN:	YAPAN:	MİMARİ ÇAĞI:									
	YAPIM TARİHİ:	KİTAP:	NAKİYE:									
GENEL TANIM: Genel olarak dikdörtgen planlı üst örtü sistemi beşik tonoz olan bu taşmazların yapım malzemesi kesme ve mozaik kalker taştır. Yapım sistemi yığmadır. Topografyadan kaynaklı olarak güney cephede 2-3 katlı görünen taşmazlar bir üst kotta yer alan caddenin bakıldığında 1-2 katlı olup, büyük nizamdır. Düz duşlardır.												
KORUMA DURUMU	A	TASIVICI YAPI	A	İSİS YAPI	A	ÜST YAPI	A	SÜSLEME ELEMANLARI	A	RÜTUBET	A	YOK
	B		B		B		B		B		B	İZİ VAR
	C		C		C		C		C		C	ÖNEMLİ
VAZİYET PLANI:	FOTOGRAF:											
												
BUGÜNKÜ SAHİBİ:												
YAPILAN ONARIMLAR:												
AYRINTILI TANIM: Çarşı altını olarak inşa edilmiştir. Yapıda üst örtü sistemi beşik tonozdur. Üst örtü belli bir zaman diliminde değiştirildiğinden yapıların cephelerin üst kısmında betonarme ve eklenmeler görülmektedir. Yapıların cephenin üst kısmı bozulduğundan dolayı daha önce teste olarak kullanılan bingillerin büyük bir çoğunluğu mevcutta yer almasıyla beraber sadece altı adet duğkında bingiler mevcuttur. Topografyadan kaynaklanan ve güneydeki sokakta 3 katlı olarak görünen taşmazlar bir üst sokaktan bir ve iki katlı olarak görülmektedirler.							TEKNİK BİLGİLER					
							ORJİNAL KULLANIMI: Çarşı					
							BUGÜNKÜ KULLANIMI: Çarşı					
							ÖNERİLEN KULLANIMI: Çarşı					
							TARİH: 06.06.2017					
							HAZIRLAYANLAR:					
							Yılmaz AKKUZU (Mimar)					
							Nedihan ALTUNKALEM (Mimar)					
							ONAY					
												
YAYIN DİZİNİ:							KORUMA KURULU ONAYI					
							T.C. Diyarbakır Kültür Varlıkları Koruma Bölge Kurulunun 10.02.2017 tarih ve 1281 Sayılı Kararı Eki dir.					
							EKLER: RAPOR: - FOTOGRAF: X BOLOVE: - PROJESİ: - RESTORASYON PROJESİ: - HARİTA: X AEROKİ: X SİTAPRE: - NAKİYE: -					
												

AVRUPA KONSEYİ	İSGÜL VE KÜLTÜREL VARLIKLARI KORUMA ENSTANESİ B.K.V.İ.K.K.	A N I T	ENSTANESİ NO:	253		
T Ü R K İ Y E	KÜLTÜR VARLIKLARI VE MÜZELER GENEL MÜDÜRLÜĞÜ		HARİTA NO:			
H.İ. Mardin	İLÇE: Artuklu	MARBLE- KÖY-ŞEHRİ: Teker Mahallesi		KORUMA GRUBU	ANITIAL	1 2
ADRESİ:	PAFTA: ADA 348		PARSEL: 1-2-3-4-5-6-7-8-9-10-11-12-13-14-39			
ADI: Marangozlar Çarşısı Katım 2	YAPILAN:	YAPAN:	MİMARİ ÇAĞI:			
	YAPIM TARİHİ:	KİTABE:	İVAKFİYE:			
GENEL TANIM: Geleneksel çarşı formunda olan yapılardan ibarettir.						
KORUMA DURUMU	A TASFİVCİ YAPI	X DİŞ YAPI	A İST YAPI	A SÜSLEMELERİ	A RUTUBET	A YOK
	B	C	B	C	B	C
	C	C	C	C	C	C
VAZİYET PLANI:	FOTOGRAF:					
						
BUGÜNKÜ SAHİBİ:						
YAPILAN ONARIMLAR:						
AYRINTILI TANIM: Arazi eğiminden kaynaklı 2 farklı sokağa baki veren bu çarşının özgün yapısu 75. sokağa bakan güney cephesidir.Kuzey cephesinde bulunan tüm taşınmazlar betonarmedir.Güney cephesinde bulunan 1-8-9 ve 10 nolu parselde bulunan taşınmazların cephesi dairesel kemerli düz lentola, cameranlı, üst örtü sistemi beşik tonoz olan yapılardır.2-3-4-5-6-7-11-12-13-14 nolu parsellerde yer alan yapılar genelde deformasyona uğramış özgünlüğünü kaybetmiş yapılardır.				TEKNİK BİLGİLER		
				ORJİNAL KULLANIMI: Çarşı		
				BUGÜNKÜ KULLANIMI: Çarşı		
				ÖNERİLEN KULLANIMI: Çarşı		
				TARİHİ 06.08.2017		
				HAZIRLAYANLAR:		
				Yılmaz AKKUZU (Mimar)		
				Nedihan ALTUNKALEM (Mimar)		
						
YAYIN DİZİNİ:				KORUMA KURULU ONAYI		
				T.C.		
				Diyarbakır Kültür Varlıkları Koruma Bölge Kurulunun		
				10.02.2017 tarih ve 1081		
				Sayılı Karar Eki dir.		
				EKLER: RAPOR FOTOGRAF X RÖLÖVE PROJE RESTORASYON PROJE HARİTA X KROKİ X KİTABE İVAKFİYE		

07/09
M. Bayal
S. Bayal
S. Bayal
S. Bayal
S. Bayal
S. Bayal



1 parsel

2 parsel



3 parsel

4 parsel



5-6 parsel

7-8 parsel



9-10 parsel




11-12-13-14



AVRUPA KONSEYİ	DOĞAL VE KÜLTÜREL VARLIKLARI KORUMA ENSTANERİ D.K.A.K.K.	ANIT	ENSTANER NO:	163		
TÜRKİYE	KÜLTÜR VARLIKLARI VE MÜZELER GENEL MÜDÜRLÜĞÜ		HARİTA NO:			
İl: Mardin	İLÇESİ: Artuklu	MARHALLE-KÖY-MEYKE: Teker Mahallesi	NÖRNUMARASI	ANITSAK: 1 2		
ADRESİ: Şehidiye Mah.33.Sok.No:39	PAFTA: ADA: 353 PARSEL: 2-10					
ADI: Kömür	YAPIRAN:	YAPAN:	MİMARİ ÇAĞI:			
	YAPIM TARİHİ:	KITABE:	VAKFIYE:			
GENEL TANIM: Taşınmaz "L" plan zemine sahiptir. Yapı malzemesi kesme ve mozaik kalker taşdır. Yapım sistemi yığmadır. 2 katlı, girişi avludan, bitişik nizamdır. Düz dairesel						
KORUMA DURUMU	A TASHİVCİ YAPI	A DİS YAPI	A ÜST YAPI	A BÜSEME ELEMANLARI	A RUTUBET	A YOK
	B	B	B	B	B	İZİ VAR
	C	C	C	C	C	KÖNEMLİ
VAZİYET PLANI:	FOTOGRAF:					
BÜGÜNKÜ SAHİBİ:						
YAPILAN ONARIMLAR:						
AVRINTILI TANIM: Taşınmaz kesme ve mozaik kalker taşı ile alması örgüyle yapılmıştır. Güneyde bulunan sokağa bakan cephede bingilerin oluşturulmuş konsollar yer almaktadır. Yapı 2 farklı parsel üzerine oturmaktadır. Taşınmazın Ancak 9 nolu parselde bulunan ve özgün yapıda müstemil olarak kullanılan girişi Taşınmazın	TEKNİK BİLGİLER					
Doğu girişi doğu cepheye yer alan sivri kemerli bir nişin içine oturtulmuş basık kemerli, kemer taşıları zikzak desenlerle kesilmiş bir kapıdan avluya girilmektedir. Bu katta yer alan taşınmaz L plan formatında olup avludan kuzeydoğusunda yer alan merdivenle üst kata çıkılmaktadır. Avluya kuzeybatı kısmında muhdes ekler ile kapatılmış eyvana sahip bu katın avluya bakan pencere tipolojisi dilimli kemerlerle bitirilen nişin içine oturtulmuş dikdörtgen formdadır. Güney cepheye yer alan pencereler ise dikdörtgen formda üstünde dairesel frontonlara sahip iki pencerenin ortasında gül penceresi bulunmaktadır. İç tarafta bulunan mekanların üst üsti sistemi çapraz tonozdur. Üst katta yer alan ve altı katın damını teras olarak kullanan kısım pencere tipolojisi dikdörtgen formda üstünde dairesel frontonlara sahiptir. Çeşitli dönemlerde eklenmiş yapılmış olan taşınmazın üst üsti sistemi betonsarmadır.	ORJİNAL KULLANIMI: Kömür					
	BÜGÜNKÜ KULLANIMI: Kömür					
	ÖNERİLEN KULLANIMI: Kömür					
	TARİHİ: 06.08.2017					
	HAZIRLAYANLAR:					
	Yılmaz AKKUZU (Mimar)					
	Neslihan ALTUNKALEM (Mimar)					
	Mardin İBRAHİMLER Bölge Koruma Birliği					
YAVIN BİZİNİ :	İSİMLER					
	RAPOR:					
	FOTOGRAF:	X				
	BOLOVE:					
	PROJE:					
	RESTORASYON:					
	PROJESİ:					
	HARİTA:	X				
	KROKİ:	X				
	KITABE:	X				
	VAKFIYE:					
	KORUMA KURULU ONAYI					
	T.C. Diyarbakır Kültür Varlıkları Koruma Bölge Kurulunun 10.08.2017 tarih ve 5874 Sayılı Kararı Eki dir.					









Orhan Akkuzu, Neslihan Altunkalem, Yılmaz Akkuzu, Mardin İBRAHİMLER Bölge Koruma Birliği, T.C. Diyarbakır Kültür Varlıkları Koruma Bölge Kurulunun, 10.08.2017 tarih ve 5874 Sayılı Kararı Eki dir.




AVRUPA KÖŞEYİ	DOĞAL VE KÜLTÜREL VARLIKLARI KORUMA ENY ANTERİ DAĞ.Y.K.K.	YASA 1	ENY ANTER NO:	184		
TÜRKİYE	KÜLTÜR VARLIKLARI VE MİZELER GENEL MÜDÜRLÜĞÜ		BAŞLITANI:			
İL: Mardin	İLÇE: Artuklu	MAHALLE-KÖY-MEYKE: Teker Mahallesi	ADRESİ GİRİŞİ ANITSAL	1 1		
ADRESİ: Teker Mah.73.Sok.No:8	PAFTA: ADA: 353 PARSEL: 11					
ADI: Kömür	YAPITIRAN:	YAPAN:	MİMARİ ÇİZGİ:			
	YAPIM TARİHİ:	KITABE:	YAKIYI:			
GENEL TANIM: 2 kattan oluşan altı katı dikdörtgen (6) katı L plan tipli bir yapıdır. Yapı malzemesi kesme ve inceyasa kalker taşıdır. Yapım sistemi yığmadır.						
KORUMA DURUMU	A TASHİHÇİ YAPI	A DES YAPI	A ÜST YAPI	A İSÜSLEME	A RUTUBET	A YOK
	B	B	B	B ELEMENLARI	B	B EZZİ VAR
	C	C	C	C	C	C ÖNEMLİ
VAZİYET PLANI:	FOTOGRAF:					
						
BUGÜNKÜ SAHİBİ:						
YAPILAN ONARIMLAR:						
AYRINTILI TANIM: Taşınmaz kesme ve moloz kalker taşı ile almalıç örgüyle yapılmıştır.Örgün kapı gilye cepheye yer alan sırtı bir kemerin oluşturduğu bir nişin içinde yer alan basık kemerli bir kapıyla içeri girilmektedir.Bu kısımdan içeri girildiğinde sağda solda ve karşıda bulunan birimleri olan avlunun üst tabiiyesi muhdes ektilerle kapatılmış olup şu an kullanılmamaktadır.Giriş kısmının sağında bir başka giriş açılmıştır.Yapıya birçok müdahale yapılmıştır.Üst kata mevcut durumda bütü tarafından bulunan sokaktan basık bir kemerle girilmektedir.Sorradan bölümlüğü anlatılan bir koridordan geçilip eyvana gelmektedir.Eyvandan sağında ve solunda iki birim bulunmaktadır.Üst ötü sistemleri büyük tonozdur.Yapım bütü kanadında yer alan giriş kısımlı,banyo ve wc kısımları özgün halde bir bitimlik şu an muhdes ektilerle 4 ayrı birim oluşturulmuştur.Bu kısmın üst ötü sistemi çapraz tonozdur.Pencere stili yarıdak kemer formulu olup etrafı söve ile geçilmiştir.	TEKNİK BİLGİLER					
	ORJİNAL KULLANIMI: Kömür					
	BUGÜNKÜ KULLANIMI: Kömür					
	ÖNERİLEN KULLANIMI: Kömür					
	TARİHİ: 06.06.2017					
	HAZIRLAYANLAR:					
	Yılmaz AKKUZU (Mimar)					
	Neslihan ALTUNKALEM (Mimar)					
	ONAY					
						
YAVIN DİZİNİ:	EKLER:		KORUMA KURULU ONAYI			
	RAPOR:		T.C.			
	FOTOGRAF X		Diyarbakır Kültür Varlıkları			
	RÖLÖVE -		Koruma Bölge Kurulunun			
	PROJESİ -		10.07.2017 tarih ve 1882			
	RESTORASYON PROJESİ -		Sayılı Karar Eki dir.			
	HARİTA X					
	ARŞİV X					
	KİTABA X					
	YAKIYI					

0,464 Mm m


d. Boyal


AVRUPA KONSEYİ	SOCAL VE KÜLTÜREL VARLIKLARI KORUMA ENVANTERİ D.K.Y.K.K.		ANIT	ENVANTER NO:	197							
TÜRKİYE	KÜLTÜR VARLIKLARI VE MÜZELER GENEL MÜDÜRLÜĞÜ		HARİTA NO:									
İl: Mardin	İLCESİ: Artuklu	MARULLE-KÖY-ŞEVAKI: Teker Mahallesi	KORUMA GRUBU		ANITIN							
ADRESİ:	PAFTA: ADA: 363 PARSEL: 5		1	2								
ADI: Teker Çeşmesi	YAPITIRAN:	YAPAN:	MİMARİ ÇAĞI:									
GENEL TANIMI: Döşel örgü plan planına sahiptir. Yapı malzemesi moloz kalker taştır. Yapım sistemi yığmadır.	YAPIM TARİHİ:	İKTİBİ:	VAKFİYİ:									
KORUMA DURUMU	A	TAŞIYICI YAPI	A	DİŞ YAPI	A	ÜST YAPI	A	SÜSLEMELER	A	RÜTUBET	A	YOK
	B	D	B	C	B	C	B	C	B	C	B	İZİ VAR
	C	C	C	C	C	C	C	C	C	C	C	ÖNEMLİ
VAZİYET PLANI:	FOTOĞRAF:											
												
BUGÜNKÜ SAHİBİ:												
YAPILAN ONARIMLAR:												
AYRINTILI TANIM: Doğuya bakan sivri kemerli giriş cephesine sahip olan çeşmenin üst örtü sistemi beşik tonozlu olan bir eyvan tarzında inşa edilmiş çeşme, moloz kalker taşları ile yığma yapım tekniği kullanılarak inşa edilmiştir. Kuzey duvarda yer alan bir oluktan yalağa akmaktadır. Yalağın sağ ve sol tarafında oturma kısmı mevcuttur. Topografyadaki eğim ve sonradan yapılan dolgularla çeşmenin kodu alt tarafta kalmıştır. Teker caminin parselinin içinde yer almaktadır.	TEKNİK BİLGİLER											
	ORJİNAL KULLANIMI: Çeşme											
	BUGÜNKÜ KULLANIMI: Çeşme											
	ÖNERİLEN KULLANIMI: Çeşme											
	TARİH: 06.06.2017											
	HAZIRLAYANLAR:											
	Yılmaz AKKUZU (Mimar)											
	Neslihan ALTUNKALEM (Mimar)											
												
YAYIN DİZİNİ:	TEKİLE:		KORUMA KURULU ONAYI									
	RAPOR:											
	FOTOĞRAF:											
	ROLOVE:											
	PROJE:											
	RESTORASYON:											
	PROJE:											
	HARİTA:											
	MOKI:											
	KİTAP:											
	VAKFİYİ:											
			T.C. Diyarbakır Kültür Varlıkları Koruma Bölge Kurulunun 10.08.2017 tarih ve 1971 Sayılı Karar Ekidir.									
												

















AVRUPA KONSEYİ	DOĞAL VE KÜLTÜREL VARLIKLARI KORUMA ENKANTERİ D.K.Y.K.K.	AN ITT	ENKANTER NO:	196		
TÜRKİYE	KÜLTÜR VARLIKLARI VE MEZELER GENEL MÜDÜRLÜĞÜ		HARİTA NO:			
İli: Mardin	BİCİSİ: Artuklu	MARHALLE-KÖY-MEYKE: Teker Mahallesi	KORUMA DURUMU	ANITSAK 1 2		
ADRESİ:	PAFTA: ADA: 363 PARSEL: 5					
Adi: Teker Camii	YAPTIYAN:	YAPAN:	MİMARİ ÇAĞI:			
	YAPIM TARİHİ:	KITABE: Var	YAKIYI:			
GENEL TANIMI: L plan şemasına sahiptir. Batı kanatta dikdörtgen forma sahip olan cami ve Kuzey kanatta yer alan revağın içindeki selsebil ve etrafındaki birimlerle dikdörtgen form oluşturmuştur. Vapı malzemesi kesme ve moloz kalker taştır. Yapım sistemi yığmadır.						
KORUMA DURUMU	A TASIYICI YAPI	A DİS YAPI	A ÜST YAPI	A İSÜLEME ELEMANLARI	A RUTUBET	A YOK
	B	B	B	B	B	B İZİ VAR
	C	C	C	C	C	C ZİNEMLİ
VAZİYET PLANI:	FOTOĞRAF:					
						
BÜGÜNKÜ SAHİBE:						
YAPILAN ONARIMLAR:						
AYRINTILI TANIM: L yapı formatında olan taşınmaz kesme ve moloz kalker taşından yığma yapım tekniği kullanılarak inşa edilmiştir. Avlusuyla beraber dikdörtgen bir forma sahip olan taşınmazın Batı kanadında cami, Kuzey kanadında ise selsebil ve etrafında yer alan birimlerden meydana gelmektedir. Sivri kemerli bir kapıdan son cemaat yerine girilmektedir. Üst örtü sistemi beşik tonoz olan bu birimin güneyinde yer alan ve yarım daire kemerli bir nişin içine oturtulmuş dikdörtgen formlu bir kapıdan camiye girilmektedir. İki püye üstüne oturtulmuş olan üç adet sivri kemerin birbirinden ayırdığı iki nefli beşik tonoz üst örtüsüne sahip olan taşınmazın güney cephesinde iki adet dikdörtgen formlu penceresinin yer aldığı birim bulunmaktadır. Kuzey kanatta yer alan ve sivri kemerli tonoz örtülü bir revağın içinde yer alan sel sebil ve sel sebilin batı ve doğusunda yer alan birimlerden oluşan dikdörtgen formlu kesme ve moloz taşlardan oluşmuştur.			TEKNİK BİLGİLER			
			ORJİNAL KULLANIMI: Cami			
			BÜGÜNKÜ KULLANIMI: Cami			
			ÖNERİLEN KULLANIMI: Cami			
			TARİHİ: 06.06.2017			
			HAZIRLAYANLAR:			
			Yılmaz AKKUZU (Mimar)			
			Nesihhan ALTUNCALEM (Mimar)			
						
YAYIN DİZİNİ:			KORUMA KURULU ONAYI			
EKLER:			T.C.			
RAPOR:			Diyarbakır Kültür Varlıkları			
FOTOĞRAF: X			Koruma Bölge Kurulunun			
RÖLÖVE:			10.02.2017 tarih ve 2017			
PROJE:			Sayılı Karar Eki dir.			
RESTORASYON:						
PROJE:						
HARİTA: X						
KROKI: X						
KİTABE: X						
YAKIYI:						

Ozdegi Akkuzu

Nesihhan Altuncalem

S. Bayraktar

AVRUPA KONSEYİ	DOĞAL VE KÜLTÜREL VARLIKLARI KORUMA ENVANTERİ BAKYKAK	ANIT	ENVANTER NO:									
TÜRKİYE	KÜLTÜR VARLIKLARI VE MÜZELER GENEL MÜDÜRLÜĞÜ		HARİTA NO:									
İL: Mardin	İLÇE: Artaklı	MORALLE-KÖY-MEVKİ: Tekir Mahallesi	KORUMA GRUBU									
ADRESİ:		PAFTA:	ANITIN									
		ADA: 374	1									
		PARSEL: 16-17-18-19-20-21-22-23-24-25-26	2									
ADI: Bakırcılar Çarşısı Kısım 3	YAPILAN:	YAPAN:	MİMARİ ÇAĞ:									
	YAPIM TARİHİ:	KITABE:	YAKTIVE:									
GENEL TANIM: Çarşı esnafı ve çevresindeki yaşlı kişilerden edinilen bilgiye göre çarşının ilk işlevinin; bakır zanaat işçiliğinin bu çarşıda yapıldığından Bakırcılar çarşısı olarak anıldırılmıştır.												
KORUMA DURUMU:	A	TASIVICI YAPI	A	DIS YAPI	A	ÜST YAPI	A	SÜSLEMELER	A	RUTUBET	A	YOK
	B	B	B	B	B	B	B	B	B	B	B	İZİ VAR
	C	C	C	C	C	C	C	C	C	C	C	ÖZNEMLİ
VAZİYET PLANI:	FOTOGRAF:											
												
BUGÜNKÜ SAHİBİ:												
YAPILAN ONARIMLAR:												
AYRINTILI TANIM: 16 nolu parselde yer alan taşınmaz Kare planlı, tek katlı, yapı malzemesi taş, yapım sistemi yığılmaz. Birişik nizamda. Yapıya üçgen kemerli büyük bir açıklıktan girilmektedir. Ahşap kapı kanatları vardır. Düz damlıdır. 174 ada 17 nolu parselde yer alan taşınmaz Dikdörtgen planlı, Z-1 katlı, yapı malzemesi taş, yapım sistemi yığılmaz. Birinci kat ekir. Birişik nizamda. Yapıya yarım daire kemerli büyük açıklıktan girilmektedir. Üst örtü sistemliylek tonozludur. Demir kaplıdır. Şaçağ eklenmiştir. Düz damlıdır. Dan örtüsü betondur. 174 ada 18 nolu parselde yer alan taşınmaz Dikdörtgen planlı, tek katlı, yapı malzemesi taş, yapım sistemi yığılmaz. Birişik nizamda. Yapıya sivri kemerli büyük açıklıktan girilmektedir. Beşik tonozludur. Demir kaplıdır. Düz damlıdır. Dan örtüsü betondur. 174 ada 19 nolu parselde yer alan taşınmaz Dikdörtgen planlı, tek katlı, yapı malzemesi taş, yapım sistemi yığılmaz. Birişik nizamda. Yapıya düz büyük açıklıktan girilmektedir. Metal kaplıdır. Şaçağ eklenmiştir. Düz damlıdır. 174 ada 20 nolu parselde yer alan taşınmaz dikdörtgen planlı, tek katlı, yapı malzemesi taş, yapım sistemi yığılmaz. Birişik nizamda. Yapıya sivri kemerli büyük açıklıktan girilmektedir. Metal kaplıdır. Şaçağ eklenmiştir. Düz damlıdır. 174 ada 21 nolu parselde yer alan taşınmaz Dikdörtgen planlı, tek katlı, yapı malzemesi taş, yapım sistemi yığılmaz. Birişik nizamda. Yapıya düz büyük açıklıktan girilmektedir. Metal kaplıdır. Şaçağ eklenmiştir. Düz damlıdır. 174 ada 22 nolu parselde yer alan taşınmaz Dikdörtgen planlı, Z-1 katlı, yapı malzemesi kesme kalker taşı, yapım sistemi yığılmaz. Köşe parselde yer alır. Birişik nizamda. Yapıya doğu cephesinde sivri kemerli büyük açıklıktan girilmektedir. Kapı kanatları kalkanlı ahşaptır. Kapının iki yanında, üst kotta, birer taş konsol vardır. Bu konsollar taşınmazın özgün dokusuna yönlük zente veya süslemeye örneğini göstermektedir. Birinci kat cephesinde basık kemerli, demir parnaklı bir pencere yer almaktadır. Yapının birinci katına kuzey cephesinde sokak zemininden yükseltilmiş bir platform üzerinde iki kapı ile girilmektedir. Kapılardan biri yarım daire kemerlidir. Kapı kanalı demirdir. Diğer ise düz büyük bir açıklıktır. Bu açıklık metal kaplıdır ve üzerinde şaçağ vardır. Düz damlıdır. 174 ada 24 nolu parselde yer alan taşınmaz Dikdörtgen planlı, Z-1 katlı, yapı malzemesi kesme kalker taşı, yapım sistemi yığılmaz. Birişik nizamda. Yapıya sivri kemerli büyük açıklıktan girilmektedir. Kapı kanatları ahşaptır. Üzeri sac kaplıdır. Kapının iki yanında, üst kotta, birer taş konsol vardır. Birinci kat cephesinde basık kemerli, demir parnaklı bir pencere yer almaktadır. Düz damlıdır. 174 ada 25 nolu parselde yer alan taşınmaz Dikdörtgen planlı, tek katlı, yapı malzemesi kesme kalker taşı, yapım sistemi yığılmaz, yapım sistemi yığılmaz. Birişik nizamda. Yapıya sivri kemerli büyük açıklıktan girilmektedir. Kapı kanatları kalkanlı metaldir. Girişin iki yanında, üst kotta, birer taş konsol vardır. Düz damlıdır. 174 ada 26 nolu parselde yer alan taşınmaz Dikdörtgen planlı, tek katlı, yapı malzemesi kesme kalker taşı, yapım sistemi yığılmaz. Köşe parselde yer alır. Birişik nizamda. Yapıya sivri kemerli büyük açıklıktan girilmektedir. Kapı kanatları kalkanlı ahşaptır. Üzeri kesme sac kaplıdır. Köşe pabu vardır. Girişin iki yanında, üst kotta, birer taş konsol vardır. Düz damlıdır.												
TEKNİK BİLGİLER:												
BİRİNCİL KULLANIMI: Çarşı												
BUGÜNKÜ KULLANIMI: Çarşı												
ÖNERİLEN KULLANIMI: Çarşı												
TARİH: 06.06.2017												
HAZIRLAYANLAR:												
Yılmaz AKKUZU (Mimar)												
Neşihan ALTUNKALEM (Mimar)												
ONAY												
												
KORUMA KURULU ONAYI												
T.C. Diyarbakır Kültür Varlıkları Koruma Bölge Kurulunun 1022/2017 tarih ve 248/1 Sayılı Kararı Eki'dir.												
YAYIN DİZİNİ:	EKLER:											
	RAPOR:											
	FOTOGRAF:	X										
	BÖLGE PROJESİ:	-										
	RESTORASYON PROJESİ:	-										
	HARİTA:	X										
	KROKİ:	X										
	KITABE:	X										
	YAKTIVE:	X										





22 parsel



21 parsel



19 parsel



18 parsel



17 parsel



17 parsel içi



16 parsel



23 parsel



24 parsel



25 parsel



26 parsel



AVRUPA KONSEYİ	DOĞAL VE KÜLTÜREL VARLIKLARI KORUMA ENY ANTERİ DAĞ. Y. K. K. A. S. M. T.		ENY ANTER NO:	252								
TÜRKİYE	KÜLTÜR VARLIKLARI VE MÜZELER GENEL MÜDÜRLÜĞÜ		HAZİRATA NO:									
İli: Mardin	İLCESİ: Artuklu	MARHALLE-KÖY-MEYKİ: Tekir Mahallesi	KORUMA GRUBU/ANITIAL	1 2								
ADRESİ: Üstü Camii Mah. 2	PAFTA: ADA: 375 PARSEL: 4-6-11-12-15-16-17-19-20-22-24-26-28											
ADI: Çarşılar Çarşısı Katım I	YAPTIYAN:	YAPAN:	MİMARİ ÇAĞI:									
	YAPIM TARİHİ:	KİTAPTE:	VAKFİYE:									
GENEL TANIM: Geleneksel çarşı formunda olan yapılardan ibaretir.												
KORUMA DURUMU	A	TASIVICI YAPI	A	DİŞ YAPI	A	İST YAPI	A	SÜSLEME ELEMANLARI	A	RUTUBET	A	YOK
	B		B		B		B		B		B	İZİ VAR
	C		C		C		C		C		C	SÖNEMLİ
VAZİYET PLANI:					FOTOĞRAF:							
BUGÜNKÜ SAHİBİ:					TEKNİK BİLGİLER							
YAPILAN ONARIMLAR:					ORJİNAL KULLANIMI: Çarşı							
<p>AYRINTILI TANIM: Kesme ve moloz taştan inşa edilmiştir. Orjinalde tek katlıdır. Şekajın iki yanında, derin ve farklı genişliklere sahiptir. Dükkanlardan oluşan bir düzene sahiptir. Mekanlar çarşız tonozla örtüldür. Yuvarlak keremli kapı ve pencerelere sahiptir. 13 iş yeri tahrip olmuştur. Bozalmalara rağmen çarşı ayaktaadır. Geri kalanlar betonarmeye dönüştürülmüştür. Kuzey cephe geniş yuvarlak keremli olan dükkanlar, bazılarında da küçük kapılar şeklindedir. Orjinalde tek katlı olan yapı, sonra yapılan eklemelerle üç kata çıkarılmıştır. Orjinalde ahşap olan kapılar demir olarak değiştirilmiştir. Yapılan onarımlar tahtahtar ve betonarme eklemeler sonucu özgün dokusunu bozmuşlardır.</p>					BUGÜNKÜ KULLANIMI: Çarşı							
					ÖNERİLEN KULLANIMI: Çarşı							
					TARİHİ: 06.06.2017							
					HAZIRLAYANLAR:							
					Yılmaz AKKUZU (Mimar)							
					Nedihan ALTUNKALEM (Mimar)							
					<p>ONAY</p> Mehriban KARASLAN Belediye Başkanı							
YAYIN DİZİNİ:					KORUMA KURULU ONAYI							
					<p>EKLER:</p> <p>RAPOR: /</p> <p>FOTOĞRAF: X</p> <p>ROLOVE: /</p> <p>PROJESİ: /</p> <p>RESTORASYON PROJESİ: /</p> <p>HAZİRATA: X</p> <p>SARFI: X</p> <p>KİTAPTE: /</p> <p>VAKFİYE: /</p>							
					<p>T.C.</p> <p>Diyarbakır Kültür Varlıkları Koruma Bölge Kurulunun</p> <p>10.02.2017 tarih ve 4884 Sayılı Kararı Ekli dir.</p>							
<p></p>												



4 parsel



6-11 parsel



12-15 parsel



16 parsel



17-19 parsel



20-22 parsel



24-26 parsel



28 parsel



16 parsel



17 parsel



18 parsel



19-20-21 parsel



22-23 parsel



24-25 parsel






26-27 parsel




27-28-29 parsel

AVRUPA KONSEYİ	DOĞAL VE KÜLTÜREL VARLIKLARI KORUMA ENVANTERİ D.K.V.K.K	ANIT	ENVANTER NO:	252																								
TÜRKİYE	KÜLTÜR VARLIKLARI VE MİZELER GENEL MÜDÜRLÜĞÜ		HARİTA NO:																									
İl: Mardin	İLÇESİ: Artuklu	MARHALLE-KÖY-MYK: Teker Mahallesi	KORUMA GRUBU	ANITLAL																								
ADRESİ: Ulu Camii Mah. 2	PAFTA: ADA 376	PARSEL: 16-17-18-19-20-21-22-23-24-25-26-27-28-29-34		1 2																								
ADI: Çarşılar Çarşısı Kısım 2	YAPITIRAN:	YAPAN:	MİMARİ ÇAĞ:																									
	YAPIM TARİHİ:	KITABE:	VAKFIYE:																									
GENEL TANIM: Geleneksel çarşı formunda olan yapılardan ibarettir.																												
KORUMA DURUMU	A TASIVICI YAPI	A DİS YAPI	A ÜST YAPI	A SÜSLEM ELEMENLARI	A RUTUBET	A İYOK																						
	B	B	B	B	B	B																						
	C	C	C	C	C	C																						
VAZİYET PLANI:	FOTOĞRAF:																											
BUGÜNKÜ SAHİBİ:																												
YAPILAN ONARIMLAR:																												
AYRINTILI TANIM:	<table border="1"> <tr> <td>TEKNİK BİLGİLER</td> <td></td> </tr> <tr> <td></td> <td></td> </tr> <tr> <td></td> <td></td> </tr> <tr> <td>ORJİNAL KULLANIMI: Çarşı</td> <td></td> </tr> <tr> <td>BUGÜNKÜ KULLANIMI: Çarşı</td> <td></td> </tr> <tr> <td>ÖNERİLEN KULLANIMI: Çarşı</td> <td></td> </tr> <tr> <td>TARİH: 06.06.2017</td> <td></td> </tr> <tr> <td>HAZIRLAYANLAR:</td> <td></td> </tr> <tr> <td>Yılmaz AKKUZU (Mimar)</td> <td></td> </tr> <tr> <td>Nesihhan ALTUNKALEM (Mimar)</td> <td></td> </tr> <tr> <td></td> <td></td> </tr> </table>						TEKNİK BİLGİLER						ORJİNAL KULLANIMI: Çarşı		BUGÜNKÜ KULLANIMI: Çarşı		ÖNERİLEN KULLANIMI: Çarşı		TARİH: 06.06.2017		HAZIRLAYANLAR:		Yılmaz AKKUZU (Mimar)		Nesihhan ALTUNKALEM (Mimar)			
TEKNİK BİLGİLER																												
ORJİNAL KULLANIMI: Çarşı																												
BUGÜNKÜ KULLANIMI: Çarşı																												
ÖNERİLEN KULLANIMI: Çarşı																												
TARİH: 06.06.2017																												
HAZIRLAYANLAR:																												
Yılmaz AKKUZU (Mimar)																												
Nesihhan ALTUNKALEM (Mimar)																												
YAYIN DİZİNİ:	<table border="1"> <tr> <td>EKLER:</td> <td></td> </tr> <tr> <td>RAPOR:</td> <td></td> </tr> <tr> <td>FOTOĞRAF:</td> <td>X</td> </tr> <tr> <td>ROLÖV:</td> <td></td> </tr> <tr> <td>PROJE:</td> <td></td> </tr> <tr> <td>RESTORASYON PROJE:</td> <td></td> </tr> <tr> <td>HARİTA:</td> <td>X</td> </tr> <tr> <td>KROKI:</td> <td>X</td> </tr> <tr> <td>KITABE:</td> <td></td> </tr> <tr> <td>VAKFIYE:</td> <td></td> </tr> </table>						EKLER:		RAPOR:		FOTOĞRAF:	X	ROLÖV:		PROJE:		RESTORASYON PROJE:		HARİTA:	X	KROKI:	X	KITABE:		VAKFIYE:			
EKLER:																												
RAPOR:																												
FOTOĞRAF:	X																											
ROLÖV:																												
PROJE:																												
RESTORASYON PROJE:																												
HARİTA:	X																											
KROKI:	X																											
KITABE:																												
VAKFIYE:																												
	<p>KORUMA KURULU ONAYI</p> <p>İ.C. Diyarbakir Kültür Varlıkları Koruma Bölge Kurulunun 13.02.2017 tarih ve 1281 Sayılı Karar Eki dir.</p>																											

Opkly jkmy jkmy
al. Bayaz
B
jkmy

AVRUPA KONSEYİ	SOĞAL VE KÜLTÜREL VARLIKLARI KORUMA ENY ANTEFİ D.K.V.K.K	ANIT	ENY ANTEF NO:	179		
TÜRKİYE	KÜLTÜR VARLIKLARI VE MÜZELER GENEL MÜDÜRLÜĞÜ		HARİTA NO:			
il: Mardin	İLÇESİ: Artuklu	MARHALLE-KÖY-MENKİ: Tekir Mahallesi	MARUMA GEOM. ANTEFAL	1 2		
ADRESİ:	PAFTA: ADA: 377 PARSEL 1-2-3-4-5-6-30-31-32-33-34					
ADU: Aktarlar Çarşısı (2. Kısım)	YAPTIYAN:	YAPAN:	MİMARİ ÇAĞI:			
	YAPIM TARİHİ:	İKİTARE:	YAKFİYE:			
GENEL TANIM: Genel olarak dikdörtgen planlı üst örtü sistemi beşik tonoz olan bu taşınmazları yapım malzemesi kesme ve moloz kalker taştır. Yapım sistemi yığmadır. Topografyadan kaynaklı olarak güney cephe 2-3 katlı görünen taşınmazlar bir üst kotta yer alan caddeden bakıldığında 1-2 katlı olup, büyük sızmandır. Düz dairesidir.						
KORUMA DURUMU:	A TASIYICI YAPI	A DİS YAPI	A ÜST YAPI	A SÜSLEM ELEMANLARI	A RUTUBET	A YOK
	B	B	B	B	B	B
	C	C	C	C	C	C
VAZİYET PLANI:	FOTOĞRAF:					
						
BÜGÜNKÜ SAHİBİ:						
YAPILAN ONARIMLAR:						
AYRINTILI TANIM: Çarşı alanı olarak inşa edilmiştir. Yapılsa üst örtü sistemi beşik tonozdur. Üst örtü belli bir zaman diliminde değiştirildiğinden yapıların cephelerin üst kısmında betonarme ve eklentiler görülmektedir. Aktarlar çarşısının güney kanadı olan bu taşınmazların 75. sokağa bakan cepheleri basık ve sivri kemerlerin oluşturduğu vitrin ve üstünde yer alan kepenklerle kaplı olup defemasyonlarla uğramış olmalar da özgün niteliklerini korumaktadırlar. Üst örtü sistemleri çapraz ve beşik tonozdur.31-32-33 ve 34 nolu parsellerde yer alan yapılar betonarmedir.				TEKNİK BİLGİLER		
				ORJİNAL KULLANIMI: Çarşı		
				BÜGÜNKÜ KULLANIMI:Çarşı		
				ÖNERİLEN KULLANIMI: Çarşı		
				TARİHİ:06.06.2017		
				HAZIRLAYANLAR:		
				Yılmaz AKKUZU (Mimar)		
				Neslihan ALTUNKALEM (Mimar)		
						
YAVIN DİZİNİ :				KORUMA KURULU ONAYI		
EKLER:				T.C.		
RAPOR:				Diyarbakır Kültür Varlıkları		
FOTOĞRAF				Koruma Bölge Kurulunun		
RÖLÖVE				10.22.2017 tarih ve 14881		
PROJESİ				Sayılı Karar Eki dir.		
RESTORASYON						
PROJESİ						
HARİTA						
ARKİT						
İKTİSADİ						
YAKFİYE						





1 parsel



2 parsel



3 parsel



4 parsel



5 parsel




6-30 parsel




31-32 parsel



33-34 parsel





AVRUPA KONSEYİ	DİĞAL VE KÜLTÜREL VARLIKLARI KORUMA ENY ANTERİ BAŞVURU		YANIT	ENY ANTER NO:																																	
TÜRKİYE	KÜLTÜR VARLIKLARI VE MEZELER GENEL MÜDÜRLÜĞÜ			HARİTA NO:																																	
İLE: Mardin	İLÇESİ: Artuklu	MAHALLE: KÖY-MEYVE: Tekir Mahallesi		KORUMA BÖLGESİ: ANITSAL																																	
ADRESİ:		PAFTA: ADA:378 PARSEL: 1-2-10-12		1 2																																	
ADI: Hasan Ammar Çarşısı	YAPILAN: YAPIM TARİHİ:	YAPAN: KİTABE:	MİMARİ CAĞI: VAKİFİ:																																		
GENEL TANIM: Hasan Ayyar isminde de cumhuriyet döneminde burayı ıslah eden bir vatandaşın ismi ile halk arasında anılmaktadır. Çarşı esnafı ve çevresindeki yağlı kişilerden edinilen bölüğe göre çarşının işlevinin; yakın çevre köylerden getirilen koy ürünleri ve zınar bahçelerinden gelen sebze meyve ürünleri satılmıştır günümüzde bu işlevi devam etmektedir.																																					
KORUMA DURUMU:	A	B	C	A	B	C	A	B	C	A	B	C	A	B	C	YOK	EZİ VAR	ZONEMELİ																			
	A	B	C	A	B	C	A	B	C	A	B	C	A	B	C																						
VAZİYET PLANI:	FOTOGRAF:																																				
BÜGÜNKÜ SAHİBİ:																																					
YAPILAN ONARIMLAR:																																					
AYRINTILI TANIM: Hasan Ayyar isminde de cumhuriyet döneminde burayı ıslah eden bir vatandaşın ismi ile halk arasında anılmaktadır. Çarşı esnafı ve çevresindeki yağlı kişilerden edinilen bölüğe göre çarşının işlevinin; yakın çevre köylerden getirilen koy ürünleri ve zınar bahçelerinden gelen sebze meyve ürünleri satılmıştır günümüzde bu işlevi devam etmektedir. Köy yurdu, peynir, tereyağı, sebze meyve, nar ekşileri, ceviz sucukları her zaman buralarda dükkanlar satılmıştır. Hasan ayyar çarşısı; Birinci cadde üstünde olmasının bir avantajı olarak her zaman açık ve çalışmış bir çarşıdır, büyük bir sarkiteri gibi işlev göstermiştir. Çarşı 850 m ² lik alanın üzerine sokak tarafında konutlarından dükkanlardan oluşmaktadır. Batı ve Doğuya konutlarından dükkanlar doğru-batı doğrultusunda uzanmaktadır. Kentin ekonomik faaliyetlerinin bulunduğu yapılarda geleneksel Mardin konut yapısının aksine daha sade bir yönelmiş görülmektedir. Hasan Ammar olarak adlandırılan çarşının mimari özellikleri sade ve doğu kanadında tek kat, batı kanadında 3- 4 katlıdır. Yapının iç doğu taşları kaba yonu kalker taşından olup dış duvarlar ise yerel malzeme olan düzgin kesme ve ince yonu kalker taşından inşa edilmiştir. Ancak geç dönemde yapılan müdahaleler sonucu yer yer betonarme onarımlar görülmektedir. Ancak burada da yine geç dönemde yapılan müdahaleler sonucu dükkanların bir kısmının kemerleri yıkılarak betonarme leno eklentisi yapılmıştır. Çarşı topografik yapısından kaynaklı gününce doğru çijim göstermektedir. Çarşı zemin döşemesinde sürekli onarımlar yapılmış olup, günümüzde eril bazalt taşından kaplamalarla sekiler halinde döşenmiştir. Taşınmazın geleneksel Mardin mimarisinde olduğu gibi yığılma yapım sisteminde inşa edilmiştir. Ana yapım malzemesi, bölgedeki taş ocaklarından çıkarılarak işlenen kalker taşıdır. Yakın tarihte dükkanların çoğunun özgün cephesi tahrip olmuş betonarme döşeme ve lentolara dönüşmüştür. Yapının duvarları, örtüsü, döşemesi gibi elemanların ana yapım malzemesi de aynı kalker taşır taş olmasına rağmen üstleri çimento sıva boya ve badanalardır. Duvarların iç ve dış yüzü arasında kalan bölümler ve tonozların iç kısmı moloz doludur. Dış duvarlar düzgin moloz örgülü ve kalın derzlidir. Günümüzde Kapsı, pencere doğraması ve kanatlarında metal ve pvc malzeme kullanılmıştır. Taşınmazda yönelik düzenlenen işlevlerine projenin çizim tekniğinin uygun olduğu görülmektedir.																																					
378 ada 1-2 parselde bulunan taşınmaz Dikdörtgen planlı, tek katlı, yapı malzemesi taş, yapı sistemi sığmazdır. Bitişik nizamdır. Yapıya yarım daire kemerli büyük açıklıktan girilmektedir. Metal kanatlar kapsı kanadı vardır. Düz damlıdır. Dam örtüsü betonduz.																																					
378 ada 10 parselde bulunan taşınmaz Dikdörtgen planlı, tek katlı, yapı malzemesi taş, yapı sistemi sığmazdır. Bitişik nizamdır. Yapıya sivri kemerli büyük açıklıktan girilmektedir. Sivri tonozludur. Kapsı kanadı aşpaştır. Bu mekândan basık kemerli bir kapsı ile sivri tonozlu ikinci bir mekana geçilmektedir. Kapsı kanadı aşpaştır. Duvarları sıvalıdır. Düz damlıdır. Dam örtüsü betonduz.																																					
378 ada 12 parselde bulunan taşınmaz Dikdörtgen planlı, tek katlı, yapı malzemesi taş, yapı sistemi sığmazdır. Bitişik nizamdır. Yapıya sivri kemerli büyük açıklıktan girilmektedir. Beşik tonozludur. Demir doğramalı, metal kepenklidir. Saçak eklenmiştir. Düz damlıdır. Dam örtüsü betonduz.																																					
YAVIN DİZİNİ:	<table border="1"> <tr> <td>İKİLER:</td> <td></td> </tr> <tr> <td>RAPOR:</td> <td></td> </tr> <tr> <td>BAŞVURU:</td> <td>X</td> </tr> <tr> <td>PROJE:</td> <td></td> </tr> <tr> <td>RESTORASYON:</td> <td></td> </tr> <tr> <td>PROJE:</td> <td></td> </tr> <tr> <td>HARİTA:</td> <td>X</td> </tr> <tr> <td>KRONİ:</td> <td>X</td> </tr> <tr> <td>KİTABE:</td> <td></td> </tr> <tr> <td>VAKİFİ:</td> <td></td> </tr> </table>																	İKİLER:		RAPOR:		BAŞVURU:	X	PROJE:		RESTORASYON:		PROJE:		HARİTA:	X	KRONİ:	X	KİTABE:		VAKİFİ:	
İKİLER:																																					
RAPOR:																																					
BAŞVURU:	X																																				
PROJE:																																					
RESTORASYON:																																					
PROJE:																																					
HARİTA:	X																																				
KRONİ:	X																																				
KİTABE:																																					
VAKİFİ:																																					
TEKNİK BİLGİLER:																																					
ORJİNAL KULLANIMI: Çarşı																																					
BÜGÜNKÜ KULLANIMI: Çarşı																																					
ÖNERİLEN KULLANIMI: Çarşı																																					
TARİH: 06.06.2017																																					
HAZIRLAYANLAR:																																					
Yılmaz AKKUZU (Mimar)																																					
Nesihan ALTUNKALEM (Mimar)																																					
ONAY:																																					
KORUMA KURULU ONAYI:																																					
T.C. Diyarbakır Kültür Varlıkları Koruma Bölge Kurulunun 10.07.2017 tarih ve 10/21 Sayılı Kararı Eklidir.																																					



23 parsel

22 parsel



26 parsel



27 parsel



28 parsel



29 parsel

AVRUPA KURUMU		DİĞAL VE KÜLTÜREL VARLIKLARI KORUMA ENSTİTÜSÜ BAŞKANLIĞI				ENSTİTÜSÜ	
T Ü R K İ Y E		KÜLTÜR VARLIKLARI VE MÜZELER GENEL MÜDÜRLÜĞÜ				MİMARİ NO:	
İL: Mardin		İLÇE: Artuklu		MAHALLE-KÖY-MEYKİ: Tekir Mahallesi		KORUMA GRUBU: ANITLAL	
ADRESİ:		PAFTA: ADA: 378		PARSEL: 22-23-26-27-28-29		1 2	
ADI: Zahireler Çarşısı Kısım I		YAPILAN: YAPIM TARİHİ:		YAPAN: KİTAP: MİMARİ ÇAĞ:		VAKİF:	
GENEL TANIM: Çarşı esnafı ve çevresinde yaşlı kişilerden edinilen bilgiye göre çarşının ilk işlevinin; buğdayları burada öğütürerek onun haline getirip ve diğer zahirelerle pazara sunma yeri olması sebebiyle adını Kürçeçiler Sokağına, Kürçeçiler Zahireler, Uncular ve Yüncüler Çarşısı adını almıştır. Zahire ve un imalatının yanı sıra yün satan birkaç dükkandan dolayı Yüncüler Çarşısı da olarak adlandırılmıştır.							
KORUMA DURUMU		A TASHİH YAPILMIŞ		A DİS YAPILMIŞ		A İST YAPILMIŞ	
A		B		C		D	
B		C		D		E	
C		D		E		F	
D		E		F		G	
E		F		G		H	
F		G		H		I	
G		H		I		J	
H		I		J		K	
I		J		K		L	
J		K		L		M	
K		L		M		N	
L		M		N		O	
M		N		O		P	
N		O		P		Q	
O		P		Q		R	
P		Q		R		S	
Q		R		S		T	
R		S		T		U	
S		T		U		V	
T		U		V		W	
U		V		W		X	
V		W		X		Y	
W		X		Y		Z	
X		Y		Z		AA	
Y		Z		AA		AB	
Z		AA		AB		AC	
AA		AB		AC		AD	
AB		AC		AD		AE	
AC		AD		AE		AF	
AD		AE		AF		AG	
AE		AF		AG		AH	
AF		AG		AH		AI	
AG		AH		AI		AJ	
AH		AI		AJ		AK	
AI		AJ		AK		AL	
AJ		AK		AL		AM	
AK		AL		AM		AN	
AL		AM		AN		AO	
AM		AN		AO		AP	
AN		AO		AP		AQ	
AO		AP		AQ		AR	
AP		AQ		AR		AS	
AQ		AR		AS		AT	
AR		AS		AT		AU	
AS		AT		AU		AV	
AT		AU		AV		AW	
AU		AV		AW		AX	
AV		AW		AX		AY	
AW		AX		AY		AZ	
AX		AY		AZ		BA	
AY		AZ		BA		BB	
AZ		BA		BB		BC	
BA		BB		BC		BD	
BB		BC		BD		BE	
BC		BD		BE		BF	
BD		BE		BF		BG	
BE		BF		BG		BH	
BF		BG		BH		BI	
BG		BH		BI		BJ	
BH		BI		BJ		BK	
BI		BJ		BK		BL	
BJ		BK		BL		BM	
BK		BL		BM		BN	
BL		BM		BN		BO	
BM		BN		BO		BP	
BN		BO		BP		BQ	
BO		BP		BQ		BR	
BP		BQ		BR		BS	
BQ		BR		BS		BT	
BR		BS		BT		BU	
BS		BT		BU		BV	
BT		BU		BV		BW	
BU		BV		BW		BX	
BV		BW		BX		BY	
BW		BX		BY		BZ	
BX		BY		BZ		CA	
BY		BZ		CA		CB	
BZ		CA		CB		CC	
CA		CB		CC		CD	
CB		CC		CD		CE	
CC		CD		CE		CF	
CD		CE		CF		CG	
CE		CF		CG		CH	
CF		CG		CH		CI	
CG		CH		CI		CJ	
CH		CI		CJ		CK	
CI		CJ		CK		CL	
CJ		CK		CL		CM	
CK		CL		CM		CN	
CL		CM		CN		CO	
CM		CN		CO		CP	
CN		CO		CP		CQ	
CO		CP		CQ		CR	
CP		CQ		CR		CS	
CQ		CR		CS		CT	
CR		CS		CT		CU	
CS		CT		CU		CV	
CT		CU		CV		CW	
CU		CV		CW		CX	
CV		CW		CX		CY	
CW		CX		CY		CZ	
CX		CY		CZ		DA	
CY		CZ		DA		DB	
CZ		DA		DB		DC	
DA		DB		DC		DD	
DB		DC		DD		DE	
DC		DD		DE		DF	
DD		DE		DF		DG	
DE		DF		DG		DH	
DF		DG		DH		DI	
DG		DH		DI		DJ	
DH		DI		DJ		DK	
DI		DJ		DK		DL	
DJ		DK		DL		DM	
DK		DL		DM		DN	
DL		DM		DN		DO	
DM		DN		DO		DP	
DN		DO		DP		DQ	
DO		DP		DQ		DR	
DP		DQ		DR		DS	
DQ		DR		DS		DT	
DR		DS		DT		DU	
DS		DT		DU		DV	
DT		DU		DV		DW	
DU		DV		DW		DX	
DV		DW		DX		DY	
DW		DX		DY		DZ	
DX		DY		DZ		EA	
DY		DZ		EA		EB	
DZ		EA		EB		EC	
EA		EB		EC		ED	
EB		EC		ED		EE	
EC		ED		EE		EF	
ED		EE		EF		EG	
EE		EF		EG		EH	
EF		EG		EH		EI	
EG		EH		EI		EJ	
EH		EI		EJ		EK	
EI		EJ		EK		EL	
EJ		EK		EL		EM	
EK		EL		EM		EN	
EL		EM		EN		EO	
EM		EN		EO		EP	
EN		EO		EP		EQ	
EO		EP		EQ		ER	
EP		EQ		ER		ES	
EQ		ER		ES		ET	
ER		ES		ET		EU	
ES		ET		EU		EV	
ET		EU		EV		EW	
EU		EV		EW		EX	
EV		EW		EX		EY	
EW		EX		EY		EZ	
EX		EY		EZ		FA	
EY		EZ		FA		FB	
EZ		FA		FB		FC	
FA		FB		FC		FD	
FB		FC		FD		FE	
FC		FD		FE		FF	
FD		FE		FF		FG	
FE		FF		FG		FH	
FF		FG		FH		FI	
FG		FH		FI		FJ	
FH		FI		FJ		FK	
FI		FJ		FK		FL	
FJ		FK		FL		FM	
FK		FL		FM		FN	
FL		FM		FN		FO	
FM		FN		FO		FP	
FN		FO		FP		FQ	
FO		FP		FQ		FR	
FP		FQ		FR		FS	
FQ		FR		FS		FT	
FR		FS		FT		FU	
FS		FT		FU		FV	
FT		FU		FV		FW	
FU		FV		FW		FX	
FV		FW		FX		FY	
FW		FX		FY		FZ	
FX		FY		FZ		GA	
FY		FZ		GA		GB	
FZ		GA		GB		GC	
GA		GB		GC		GD	
GB		GC		GD		GE	
GC		GD		GE		GF	
GD		GE		GF		GG	
GE		GF		GG		GH	
GF		GG		GH		GI	
GG		GH		GI		GJ	
GH		GI		GJ		GK	
GI		GJ		GK		GL	
GJ		GK		GL		GM	
GK		GL		GM		GN	
GL		GM		GN		GO	
GM		GN		GO		GP	
GN		GO		GP		GQ	
GO		GP		GQ		GR	
GP		GQ		GR		GS	
GQ		GR		GS		GT	
GR		GS		GT		GU	
GS		GT		GU		GV	
GT		GU		GV		GW	
GU		GV		GW		GX	
GV		GW		GX		GY	
GW		GX		GY		GZ	
GX		GY		GZ		HA	
GY		GZ		HA		HB	
GZ		HA		HB		HC	
HA		HB		HC		HD	
HB		HC		HD		HE	
HC		HD		HE		HF	
HD		HE		HF		HG	
HE		HF		HG		HH	
HF		HG		HH		HI	
HG		HH		HI		HJ	
HH		HI		HJ		HK	
HI		HJ		HK		HL	
HJ		HK		HL		HM	
HK		HL		HM		HN	
HL		HM		HN		HO	
HM		HN		HO		HP	
HN		HO		HP		HQ	
HO		HP		HQ		HR	
HP		HQ		HR		HS	
HQ		HR		HS		HT	
HR		HS		HT		HU	
HS		HT		HU		HV	
HT		HU		HV		HW	
HU		HV		HW		HX	
HV		HW		HX		HY	
HW		HX		HY		HZ	
HX		HY		HZ		IA	
HY		HZ		IA		IB	
HZ		IA		IB		IC	
IA		IB		IC		ID	
IB		IC		ID		IE	
IC		ID		IE		IF	
ID		IE		IF		IG	
IE		IF		IG		IH	
IF		IG		IH		II	
IG		IH		II		IJ	
IH		II		IJ		IK	
II		IJ		IK		IL	
IJ		IK		IL		IM	
IK		IL		IM		IN	
IL							



9 parsel



8 parsel



7 parsel




6 parsel



5 parsel



4 parsel



3-2-1 parsel

AVRUPA KÖNŞEYİ	DOĞAL VE KÜLTÜREL VARLIKLARI KORUMA ENKANTERİ D.K.V.K.K. ANI T	ENKANTER NO:				
TÜRKİYE	KÜLTÜR VARLIKLARI VE MİZZELER GENEL MÜDÜRLÜĞÜ	HARİTA NO:				
İl: Mardin	İLÇE: Artuklu MAHALLE-KÖY-MEYKE: Tekir Mahallesi	KORUMA GRUBU: ANITSAL				
ADRESİ:	PAFTA: ADA: 380 PARSEL: 1-2-3-4-5-6-7-8-9	1 2				
ADI: Dikkah	YAPTIRAN:	MİMARİ ÇAĞI:				
GENEL TANIM:	YAPIM TARİHİ:	YAKTIYI:				
KORUMA DURUMU:	A FASİYOLU YAPI	A DIŞ YAPI	A İST. YAPI	A İSLEME ELEMANLARI	A RUTUBET	A YOK
	B	B	B	B	B	B İZİ VAR
	C	C	C	C	C	C ÖNEMLİ
VAZİYET PLANI:	FOTOĞRAF:					
BUGÜNKÜ SAHİBİ:						
YAPILAN ONARIMLAR:						
AVRINTILI TANIM: 9 ve 8 parsellerde yer alan taşınmazların cephelelerinde bozulmalara karşı üst örtü sistemi büyük tonozdur. Cephe haricinde özgünlüğünü korumaktadır. 7-6 parsellerde yer alan taşınmazların üst örtü sistemi betonarme ile değiştirilmiştir. Aynı zamanda cephesi de değişmiştir. 3-4 parselde yer alan taşınmaz betonarmedir. 3-2-1 ve 26 parselde yer alan yapıların üst tarafına mahdes katlar eklenmiş olup alt tarafında da değişimler olmuştur. 25 nolu parsel tek katlıdır.	TEKNİK BİLGİLER					
	ORJİNAL KULLANIMI: Çarşı					
	BUGÜNKÜ KULLANIMI: Çarşı					
	ÖNERİLEN KULLANIMI: Çarşı					
	TARİHİ: 06.06.2017					
	HAZIRLAYANLAR:					
	Yılmaz AKKUZU (Mimar)					
	Nesihân ALTUNKALEM (Mimar)					
YAVIN DİZİNİ:	EKLER:					
	RAPOR: -					
	FOTOĞRAF: X					
	RÖLÖVE: -					
	PROJE: -					
	RESTORASYON: -					
	PROJE: -					
	HARİTA: X					
	KROKİ: X					
	KİTABE: -					
	YAKTIYI: -					
	KORUMA KURULU ONAYI					
	T.C. Diyarbakir Kültür Varlıklarını Koruma Bölge Kurulunun 10.09.2017 tarih ve 1111 Sayılı Kararı Eki dir.					



AVRUPA KONSEYİ	DOĞAL VE KÜLTÜREL VARLIKLARI KORUMA ENVANTERİ İKAVKAK ANTT	ENVANTER NO:	176			
TÜRKİYE	KÜLTÜR VARLIKLARI VE MÜZELER GENEL MÜDÜRLÜĞÜ	HARİTA NO:				
İL: Mardin	İLÇESİ: Artuklu	MARFİLE-KÖY-MEYKE: Tekir Mahallesi	KORUMA GRUBU/ANITIAL			
ADRESİ: Tekir Mah.56.Sok.No:4	PAFTA: ADA: 380 PARSEL: 10		1 2			
ADI: Konut	YAPILAN:	YAPAN:	MİMARİ ÇAĞI:			
	YAPIM TARİHİ:	KİTAPLI: Var	VAKFİYE:			
GENEL TANIMI: Ah Lari Dikdörtgen ist kati "I" plan genomsa sahiptir. İki adet avluya bulunmaktadır. Yapı malzemesi kesme ve moloz kalker taştır. Yapım sistemi yığmadır. Z+1 katlı, giriş avludan, büyük sızandır. Düz damlıdır.						
KORUMA DURUMU	A TAŞIVCI YAPI	A DEĞ YAPI	A İST YAPI	A SÜSLEM ELEMENLARI	A RUTUBET	A YOK
	B	B	B	B	B	B İZİ VAR
	C	C	C	C	C	C ÖNEMLİ
VAZİYET PLANI:	FOTOĞRAF:					
BİGÜNÜK SAHİBİ:						
YAPILAN ONARIMLAR:						
AYRINTILI TANIM: Doğuya bakan sivri kemerli basık yuvarlak kemer açıklıklı üstünde kitabesi bulunan bir kapıdan terasa girilmektedir. Terasın batısında dikdörtgen yapı formatında bir kanat ile kuzeyinde mekânlar mevcuttur. Terasın alt kat özgün olarak kiler ve ahır olarak kullanılmış olup güney cepheye yer alan sokaktan basık kemerli kapılarla girilmektedir. Bu katta yer alan ve kapatılmış eyvanla beraber 2 birimden oluşan taşınmaz kuzey güney eksenlidir. Dikimli kemerli oluşturulmuş olan nişin içinde yer alan pencereleri dikdörtgen formatlı olup İtali tek taş leno ile çözülmüştür. Bu kanatta yer alan birimlerin üst örtü sistemi çapraz tonozdur. Aynı zamanda da eyvanın önüne betonarme mübdes eklenmiştir yapılmıştır. Terasın kuzeybatısında bulunan kapatan üç dikimli kemer kasasının içinde bir kitabe bulunmaktadır. Buradan üst örtü sistemi beşik tonoz olan ve içinde iki kapı ile 9 nolu parselde bulunan taşınmazın zemin katı oluşturan 2 birim bulunan eyvanın batı tarafında bulunan avluya geçilmektedir. Avlu yer yer beton harçla onarılmış taş döşemesine sahiptir. Avlunun batı ve kuzeyinde yer alan iki kanat mevcuttur. Batı kanadı üç katlı olup merdiven avlusunun kuzey batısında yer almaktadır. Bu merdivenden döşem ekleriyle kapatılmış eyvana ulaşılmaktadır. Yapının bitim noktası bingilerin üstüne ortamlanmış olan sal taşlardan oluşan silmelerle bitirilmiştir. Kuzey cephesinin zemin katı bir iki basamakla zemin kata inmektedir. Kuzeydoğuda yer alan bir merdivenle 1. kata ulaşılmaktadır. 1. katta yer alan eyvan mübdes eklenmelerle sonradan öülerek mekân haline getirilmiştir. Kuzey cepheye yer alan birindeki eyvan ise üçlü çapraz tonozdur. Eyvanın arkasında beşik tonozlu duvarlarında farklı ebatlarda nişler bulunan küçük bir eyvan daha vardır. Öndeki ana eyvanın ön kısmı ahşapla kapatılarak mekân haline getirilmiştir.						
TEKNİK BİLGİLER						
ORJİNAL KULLANIMI: Konut						
BİGÜNÜK KULLANIMI: Konut						
ÖNERİLEN KULLANIMI: Konut						
TARİHİ: 06.06.2017						
HAZIRLAYANLAR:						
Yılmaz AKKUZZU (Mimar)						
Neslihan ALTUNKALEM (Mimar)						
ONAY						
KORUMA KURULU ONAYI						
T.C. Diyarbakır Kültür Varlıklarını Koruma Bölge Kurulunun 10.09.2017 tarih ve 168/17 Sayılı Karar Eki dir.						
YAYIN DİZİNİ:						
EKLER:						
RAPOR: X						
FOTOĞRAF: X						
BİGÜNÜK PROJESİ: X						
RESTORASYON PROJESİ: X						
HARİTA: X						
KROKİ: X						
KİTAPLI: X						
VAKFİYE: X						

AVRUPA KONSEYİ	SOGAL VE KÜLTÜREL VARLIKLARI KORUMA ENSTANERİ D.K.Y.Ş.K.		ANIT	ENVANTER NO:								
TÜRKİYE	KÜLTÜREL VARLIKLARI VE MÜZELER GENEL MÜDÜRLÜĞÜ			HARİTA NO:								
İli: Mardin	İLÇE: Artuklu	MARHALLE-KÖY-MEYKE: Tekel Mahallesi		MÜHÜRÜ: GÜB. ANITSAK. 1 2								
ADRESİ:	PAFTA: ADA: 380 PARSEL: 11-12-13-16-17-18-19-20-21-25-26											
Adi: Zahireçiler Çarşısı Kısım 2	YAPILAN:	YAFAN:	MİMARİ KATİ:									
	YAPIM TARİHİ:	İKTİBA:	YAKİFİYE:									
GENEL TANIM: Çarşı esnafı ve çevresindeki yağlı kıyışlerden edinilen bilgiye göre çarşının ilk işlevinin; bağdayları burada öğüterek on haline getiren ve diğer zahirelerle pazarı sunma yerini olması sebebiyle adına Kürkçüde Sokak/İlafa, Türkçede zahireciiler, Uncular ve Yüncüler Çarşısı adını almıştır. Zahire ve un imalatının yanı sıra yine satan birkaç dükkândan dolayı Yüncüler Çarşısı da olarak adlandırılmıştır.												
KORUMA DURUMU:	A	TASIVICI YAPI	A	DIS YAPI	A	İST YAPI	A	MÜSLEME	A	RUTUBET	A	YDK
	B	B	B	B	B	B	B	B	B	B	B	İZLİ VAR
	C	C	C	C	C	C	C	C	C	C	C	ÖZEMELİ
VAZİYET PLANI:	FOTOGRAF:											
												
BUGÜNKÜ SAHİBE:												
YAPILAN ONARIMLAR:												
AYRINTILI TANIM: 16-17-18 parseller yer alan taşınmaz Dükkanlarda yoğun tahribat görülenmektedir. Dükkanlarda yapılan geç dönem müdahaleleri sonucu ögün doku zarar görmüştür.380 ada 18 nolu parselde yer alan taşınmaz 5,61 m ² lik alan kaplanmakta olup No:19'a kayıtlı dükkân doğu-batı doğrultusunda uzanmaktadır. Yüresel müzame olan kalkır kaba yonu taşından tek kat olarak inşa edilmiştir. Küçük kare planlı dükkân örtüsü düğünlüğünde muhtemelen çapraz tonozlu olup girişlerinde ise betonarme tabyaya, giriş ise alıpaş lentoya döşenmiştir. Dükkân batı duvarında geç dönemde kapatılmış yarım daire kemerli bir pencere yer almaktadır. Yapıda buzulmalar meydana gelmiştir. Zemin döşemeleri tahrib edilmiştir. Duvar taşlarında örnekler ve derin çatlaklar mevcuttur. Dükkân boş ve bakımsız durmaktadır. 380 ada 17 nolu parselde yer alan taşınmaz 6,58m ² lik alanı kaplanmakta olup No:17'ye kayıtlı dükkân kuzey-güney doğrultusunda uzanmaktadır. Yüresel müzame olan kalkır kaba yonu taşından tek kat olarak inşa edilmiştir. Kare planlı mekân dışardan düz damlı içinden ise çapraz tonozlu olarak yapılmıştır. Zemin döşemeleri tahrib edilmiştir. Duvar taşlarında örnekler ve derin çatlaklar mevcuttur. Giriş yarım daire kemerli olan dükkân boş ve bakımsız olup kapalı durmaktadır. Kapı, alıpaş parçaları, metal açları görünen giriş başlı çivilerle birbirine tutturularak, yanı yana dölmesi tehlikesiyle olmaktadır. Kapılarda ahşapların aşınma ve kırımları sonucu yoğun tahribat görülenmektedir. Yer yer çimento harçla müdahale yapılmıştır.												
19-20-21 parsellerde yer alan taşınmaz Dükkanlarda yoğun tahribat görülenmektedir. Dükkanlarda yapılan geç dönem müdahaleleri sonucu ögün doku zarar görmüştür.380 ada 19 nolu parselde yer alan taşınmaz meydan kuzeydoğu cephesinde yer almaktadır. No:21'e kayıtlı dükkân Özgün kemerli giriş kapısı buzulmuş olup lentoya döşenmiştir. Doğü-batı doğrultusunda uzanmakta olan dükkân örtüsü çapraz tonozludur. 28,95m ² likalan kaplayan dükkân tavani sıvaşp boyanmıştır. Zemin fayansa döşenmiştir olup yakın zamanda onarım görülmüştür. Geç dönemde yapılan müdahaleler sonucu ögün doku bozulmuştur. 380 ada 20 nolu parselde yer alan taşınmaz üstünde yer alan No: 19'un altında,14,5er'lik alanı kaplanmaktadır. Doğü-batı doğrultusunda uzanan mahzen, depo olarak kullanılmaktadır. Yokpare kayıtlardan oluşan mahzen dikörtme planı, büyük tonozlu mimari özellik taşınmaktadır. Geç dönemde meydan zemininde yükselmeler oldukça mahzen girişleri daha alt seviyelere gömülmüştür. Yarım daire kemer giriş mahzen iki bölüme ayrılmıştır. Giriş kısmı ve arkasındaki sırtı kemer girişli bölüm buzulmaktadır. Giriş bölünme, meydan zemininden iki basamaklık bir seviye farkıyla girilmektedir. Bu bölüme kuzey duvarında zemin seviyesinde sırtı kemerli bir niş yer almaktadır. Arkı bölüne, sırtı kemerli giriş bir açıklıkla girilmektedir. zemin seviyesi ön bölüm zemininden bir basamak daha yüksektir. 11-12-13 nolu parsellerde yer alan taşınmazlarda Yapı müduru yönetmelik meydana girilince olup, giriş kuzeyden sağlanmaktadır. Girişler basit sırtı kemerli olup, üst ötü sistemi beyik tonozludur. Dış duvar derzleri sıyah çimento ile kaplanmıştır.												
TEKNİK BİLGİLER												
ORJINAL KULLANIMI: Çarşı												
BUGÜNKÜ KULLANIMI:Çarşı												
ÖNERİLEN KULLANIMI: Çarşı												
TARİH:06.06.2017												
HAZIRLAYANLAR:												
Yılmaz AKKUZU (Mimar)												
Nesihan ALTUNKALEM (Mimar)												
Mardinli KARANASLAN Bölge Kurulu Müdürü												
YAYIN BİZENİ:												
KORUMA KURULU ONAYI												
T.C. Diyarbakır Kültür Varlıkları Koruma Bölge Kurulunun 10.02.2017 tarih ve 1434 Sayılı Kararı Eki dir.												
EKLER: RAPOR: X FOTOĞRAF: X BİLEŞİM: X PROJE: X RESTORASYON: X HARİTA: X KARFI: X İKTİBA: X YAKİFİYE: X												



16-17-18 parsel



19-20-21 parsel



25 parsel




26 parsel



19-20-21 parsel



11-12-13 parsel



AVRUPA KONSEYİ	DOĞAL VE KÜLTÜREL VARLIKLARI KORUMA ENSTANBİ D.K.V.K.	ANIT	ENSTANBİ NO:	177		
TÜRKİYE	KÜLTÜR VARLIKLARI VE MÜZELER GENEL MÜDÜRLÜĞÜ		HARİTA NO:			
İL: Mardin	İLÇE: Artuklu	MARALİE-KÖY-MEYDİ: Teker Mahallesi	KORUMA GRUBU/ANITSAK	1 2		
ADRESİ: Teker Mah.33.Sok.No:94		PAFTA: ADA: 380 PARSEL: 23-24				
ADI: Konut	YAPIRAN:	YAPAN:	MİMARİ ÇAĞI:			
	YAPIM TARİHİ:	KİTAP:	YAKIYI:			
GENEL TANIM: Zemin kat L plan formulu olup Kuzey kanadı birinci katın terası olarak kullanılmaktadır. Yapı malzemesi kesme ve moloz kalıner taşıdır. Yapım sistemi yığmadır. Z+1 katlı, girişi avludan, bünışik nizamdır. Düz damlıdır.						
KORUMA DURUMU:	A TAŞIYICI YAPI	A DİS YAPI	A ÜST YAPI	A SİSLEME	A RUTUBET	A YOK
	B	B	B	B	B	B İZİ YAR
	C	C	C	C	C	C ÖNEMLİ
VAZİYET PLANI:	FOTOGRAF:					
BÜGÜNKÜ SAHİBİ:						
YAPILAN ONARIMLAR:						
AYRINTILI TANIM: Güneye bakan basık kemerli girişten küçük bir avluya geçiş sağlanmaktadır. Avlunun kuzey ve batısı mekânlarla çevrilidir. Zemin kat L plan formulu olup Kuzey kanadı birinci katın terası olarak kullanılmaktadır. Batıda bulunan kanat ise ara kat bulunmaktadır. Yapının güney cephesi bingilerle kısımlı olmaktadır. Merdivenle üst kat terası çıkılmaktadır. Terasın batısında camcıkla kapatılmış bükümlü bezemeli yarıvar kemerli eyvan bulunmaktadır. Eyyvanın arkasında ve solunda mekânlar yerleştirilmiştir. Bu mekânların güneyine bakan kısımlarında sağ ve sol kısmında sütüncülerle bezemeli dairevel kemerli nişlerle mevcuttur. Her iki birimin üst örtü sistemi ayrıdır. Duvarlardan tonozla geçişler sarıktıktan olmaktadır. Tapınmanın pencere formu dikdörtgen olup Pencerecik zikkak bezemeli sivri kemerli olmaktadır. Tapınmanın pencere formu dikdörtgen olup Pencerecik zikkak bezemeli sivri kemerli olmaktadır. Eyyvanın hemen solunda çöten vardır. Batıdaki odanın dış cephesi beyaz boya bozlarla çevrilmiştir. Avlu ve terasın zemini betonla kaplanmıştır. Kuzey cephe dış duvar betonla sıvanmıştır. Eyyvan camcıkla kapatılmıştır. Eyyvan süzgeç plakaları üstten bölünmüş, duvarlar badıalanmıştır. Mekânların zemin fiyatın döşenmiştir. Terasın kuzeydoğu köşesinde betonarme bir eklenti bulunmaktadır.				TEKNİK BİLGİLER		
				ORJİNAL KULLANIMI: Konut		
				BÜGÜNKÜ KULLANIMI: Konut		
				ÖNERİLEN KULLANIMI: Konut		
				TARİH: 06.06.2017		
				HAZIRLAYANLAR:		
				Yılmaz AKKUZU (Mimar)		
				Nesihan ALTUNKALEM (Mimar)		
				ONAY		
YAYIN DİZİNİ:				KORUMA KURULU ONAYI		
				T.C. Diyarbakır Kültür Varlıklarını Koruma Bölge Kurulunun 10.09.2017 tarih ve 6621 Sayılı Karar Eki dir.		
				EKLER: RAPOR: - FOTOGRAF: X ROLOVE PROJESİ: - RESTORASYON PROJESİ: - HARİTA: X KROKİ: X KİTAP: - YAKIYI: -		



27 parsel



29 parsel



30 parsel



34 parsel



35 parsel



37 parsel



39 parsel



41 parsel

AVRUPA KONSEYİ	DOĞAL VE KÜLTÜREL VARLIKLARI KORUMA ENVANTERİ B.İ.V.K.A.	AN IT	ENVANTER NO:	178		
TÜRKİYE	KÜLTÜR VARLIKLARI VE MİZELER GENEL MÜDÜRLÜĞÜ		HARİTA NO:			
İL: Mardin	BÜCE: Artuklu	MAHALLE-KÖY-MEYKE: Şar Mahallesi	KORUMA GRUBU	ANITIAL 1 2		
ADRESİ:		PAFTA: ADA 381				
ADİ: Revaklı(Sıpaşlı) Çarşısı Kısım 2	YAPITIRAN:	YAPAN:	MİMARİ ÇAĞI:			
	YAPIM TARİHİ:	İKTİSAR:	NAKİFİYE:			
GENEL TANIMI: Yapım yılı 17. yüzyıl olup kesin tarihi kesin bilinmemektedir. Batı kısmı yıkılmıştır. Çarşı yolunu her iki tarafında revaklar ve revakların arkasında birer sıra derin dükkanlardan meydana gelen düzene sahiptir.						
KORUMA DÜRLÜMÜ	A YASINICI YAPI	A DİS YAPI	A İST YAPI	A SÜSLEMELERİ	A RUTUBET	A YÜK
	B	B	B	B	B	B
	C	C	C	C	C	C
VAZİYET PLANI:	FOTOĞRAF:					
BÜGÜNKÜ SAHİBİ:						
YAPILAN ONARIMLAR:						
AYRINTILI TANIMI: Yapım yılı 17. yüzyıl olup kesin tarihi kesin bilinmemektedir. Batı kısmı yıkılmıştır. Çarşı yolunu her iki tarafında revaklar ve revakların arkasında birer sıra derin dükkanlardan meydana gelen düzene sahiptir.	TEKNİK BİLGİLER					
Çarşının doğusunda önünde çapraz tonozlu revak başlangıcı kısmı bulunan derin eyvan şeklinde tek bir dükkan yer alır. Sivri kemerli sekaja açılan, çapraz tonozlarla örtülü iki sıra revak vardır. Revakların arkasında derin ve değişik genişliklerde, beşik tonozlarla örtülü birer sıra dükkan yer alır. Dükkanları ayıran duvarların önüne rastlayan revak kemerlerinin puzeleri, karşılıklı iki revak arasında birbirlerini karşılamazlar. İnce bir besapla her revak kemerinin karşısına bir püye yerleştirilmiştir. Böylelikle karşılıklı dükkanların birbirlerini tam olarak görmeleri engellenmiştir. Güney revak sırasının bitişi yerde doğu kısmında çarşının diğer kesimlerine geçen merdivenli bir geçiş bulunmaktadır. Doğuda, kuzey revak sırasındaki son dükkanın diğer dükkanların yarı derinliğine sahip olması dikkat çekicidir. Güney revak dizisinin batısının sonuna doğru olan 29 nolu parselde bulunan taşınmazın önündeki revak kısmı çapraz tonozlu geçilmiş olup revak kısmının iki yanında birer kemerli ayrılan arkasındaki tonozlu mekânla birlikte bütün çarşının yüksekliğini aşan bölümdür. Bu yükseltilmiş bölümin tamamı karşısına 377 ada 37 nolu parselde çok dar ve işlevi anlaşılmayan başka bölüm yer alır. Orta yolun kapalı olduğuna dair en küçük iz görülmeyen çarşının kapalı çarşılarla doğru yapıların ilk örneklerinden olmalıdır. Restorasyonu ile ilgili halinde olan çizimler kapatılmıştır.	ORJİNAL KULLANIMI: Çarşı					
	BÜGÜNKÜ KULLANIMI: Çarşı					
	ÖNERİLEN KULLANIMI: Çarşı					
	TARİH: 06.06.2017					
	HAZIRLAYANLAR:					
	Yılmaz AKKUZU (Mimar)					
	Nesihan ALTUNKALEM (Mimar)					
	ONAY					
	Mehmet KARASLAN Bölge Koruma Müdürü					
YAYIN DİZİNİ:	KORUMA KURULU ONAYI					
	EKLER:					
	RAPORE:					
	FOTOĞRAF:	X				
	RÖLÖVE:					
	PROJE:					
	RESTORASYON:					
	PROJE:					
	HARİTA:	X				
	ARŞİV:	X				
	İKTİSAR:					
	NAKİFİYE:					
		T.C. Diyarbakır Kültür Varlıkları Koruma Bölge Kurulunun 10 Eylül 2017 tarih ve 36/2017 Sayılı Kararı Eki dir.				

(Handwritten signatures and names)
 W. Boyaz



AVRUPA KONSEVİ	DİĞAL VE KÜLTÜREL VARLIKLARI KORUMA ENVANTERİ D.K.V.K.K		A N E T		ENVANTER NO:							
T Ü R K İ Y E	KÜLTÜR VARLIKLARI VE MEZELER GENEL MÜDÜRLÜĞÜ				HARİTA NO:							
İL: Mardin	BÜCE: Artuklu	MAHALLE: KÖY-MENKİ: Tekir Mahallesi		KORUMA GRUBU/ANESAL:		1 2						
ADRESİ:	PAFTA: ADA: 381 PARSEL: 5-7-10-12-19-20-24-25-28-31-32-36-38-40-42											
ADI: Bakırcılar Çarşısı Kısım 1	YAPILAN:	YAPANI:	SİMARI CAĞI:									
	YAPIM TARİHİ:	KİTAPTE:	VAKFIYE:									
GENEL TANIM: Çarşı esnafı ve çevresindeki yaşlı kişilerden edinilen bilgiye göre çarşının ilk yelvinin; bakır zanaat işçiliğinin bu çarşıda yapıldığından Bakırcılar çarşısı olarak anıldırılmıştır.												
KORUMA DURUMU:	A	TASVİFÇİ YAPI	A	DES YAPI	A	ÜST YAPI	A	SÜSLEMELERİ	A	RUHUBET	A	YOK
	B		B		B		B	ELİMANLARI	B		B	İZİ VAR
	C		C		C		C		C		C	KONEMLİ
VAZİYET PLANI:	FOTOĞRAF:											
BEĞÜNKE SAHİBİ: YAPILAN ONARIMLARI:												
AYRINTILI TANIM: 5 parselde yer alan taşınmaz Dikdörtgen planlıdır. Yapım sistemi yığma kargidedir. Z-1 katlıdır. Bütük nizamdır. Girişi sıvı kemerlidir. Zemin kat cephesi ovaldır. Birinci kat ektir. Düz damlıdır. Dam örtüsü betonduz. 7 parselde yer alan taşınmaz Kare planlıdır. Yapım sistemi yığma kargidedir. Z-1 katlıdır. Bütük nizamdır. Girişi düzdür. Cephesi ovaldır. Birinci kat ektir. Düz damlıdır. Dam örtüsü betonduz. 381 ada 10 nolu parselde yer alan taşınmaz Dikdörtgen planlı, Z-1 katlı, yapı malzemesi kesme ve moloz kalker taşından alınmış bir biçimde kullanılan olan, yapım sistemi yığma bir yapıdır. Taşınmaz bütük nizamdır. Yapıya sıvı kemerli büyük bir açıklıktan girilmektedir. Metal kaplıdır. Birinci kata iki adet yarım daire kemerli, demir parmaklık pencere vardır. Düz damlıdır. Dam örtüsü betonduz. 381 ada 12 nolu parselde yer alan taşınmaz Dikdörtgen planlı, Z-1 katlı, yapı malzemesi kesme ve moloz kalker taşından alınmış bir biçimde kullanılan olan, yapım sistemi yığma bir yapıdır. Bütük nizamdır. Yapıya zemin katın sıvı kemerli büyük bir açıklıktan girilmektedir. Metal kapı kanatları vardır. Birinci kata iki adet yarım daire kemerli, demir parmaklık pencere vardır. Düz damlıdır. Dam örtüsü betonduz. 381 ada 14 nolu parselde yer alan taşınmaz Dikdörtgen planlı, tek katlı, yapı malzemesi taş, yapım sistemi yığmadır. Bütük nizamdır. Yapıya zemin katın sıvı kemerli büyük bir açıklıktan girilmektedir. Metal kapı kanatları vardır. Saçak eklenmiştir. Düz damlıdır. Dam örtüsü betonduz. 381 ada 16 nolu parselde yer alan taşınmaz Dikdörtgen planlı, Z-1 katlı, yapı malzemesi kesme kalker taşından olan yapı, yapım sistemi yığmadır. Bütük nizamdır. Yapıya zemin katın sıvı kemerli büyük bir açıklıktan girilmektedir. Metal kapı kanatları vardır. Giriş açıklığının üstünde kare formlu, demir parmaklık bir pencere vardır. Birinci kata üç adet bonk kemerli, demir parmaklık pencere yer alır. Pencere lerin birinin büyüküdür. Düz damlıdır. Damsız iki adet çöten vardır. Dam örtüsü betonduz. 381 ada 24 nolu parselde yer alan taşınmaz Kare planlı, tek katlı, yapı malzemesi taş, yapım sistemi yığmadır. Bütük nizamdır. Yapıya dikdörtgen iki büyük bir açıklıktan girilmektedir. Metal kapı kanatları vardır. Saçak eklenmiştir. Düz damlıdır. Dam örtüsü betonduz. 381 ada 25 nolu parselde yer alan taşınmaz Dikdörtgen planlı, tek katlı, yapı malzemesi taş, yapım sistemi yığmadır. Bütük nizamdır. Yapıya sıvı kemerli büyük bir açıklıktan girilmektedir. Metal kapı kanatları vardır. Düz damlıdır. Dam örtüsü betonduz. 381 ada 28-31-32 nolu parselde yer alan taşınmaz Dikdörtgen planlı, tek katlı, yapı malzemesi taş, yapım sistemi yığmadır. Bütük nizamdır. Yapıya dikdörtgen büyük bir açıklıktan girilmektedir. Metal kapı kanatları vardır. Girişin üzerinde dikdörtgen, demir parmaklık pencere vardır. Düz damlıdır. 381 ada 26 nolu parselde yer alan taşınmaz Kare planlı, tek katlı, yapı malzemesi taş, yapım sistemi yığmadır. Bütük nizamdır. Yapıya dikdörtgen büyük bir açıklıktan girilmektedir. Demir kapı kanatları vardır. Düz damlıdır. 381 ada 28 nolu parselde yer alan taşınmaz Kare planlı, tek katlı, yapı malzemesi taş, yapım sistemi yığmadır. Bütük nizamdır. Yapıya dikdörtgen büyük bir açıklıktan girilmektedir. Metal kapı kanatları vardır. Saçak eklenmiştir. Düz damlıdır. 381 ada 40 nolu parselde yer alan taşınmaz Kare planlı, tek katlı, yapı malzemesi taş, yapım sistemi yığmadır. Bütük nizamdır. Yapıya dikdörtgen büyük bir açıklıktan girilmektedir. Metal kapı kanatları vardır. Saçak eklenmiştir. Düz damlıdır. Dam örtüsü betonduz. 381 ada 42 nolu parselde yer alan taşınmaz Kare planlı, tek katlı, yapı malzemesi taş, yapım sistemi yığmadır. Bütük nizamdır. Yapıya dikdörtgen büyük bir açıklıktan girilmektedir. Ahşap kaplı kanatları vardır. Girişin üzerinde kare formlu pencere vardır. Düz damlıdır.												
TEKNİK BİLGİLER												
ORJİNAL KULLANIMI: Çarşı												
BÜGÜNKÜ KULLANIMI: Çarşı												
İNİLEN KULLANIMI: Çarşı												
TARİH: 06.06.2017												
HAZIRLAYANLAR:												
Yılmaz AKKUZU (Mimar)												
Nesihan ALTUNKALEM (Mimar)												
ONAY												
KORUMA KURULU ONAYI												
T.C. Diyarbakir Kültür Varlıklarını Koruma Bölge Kurulunun 10.02.2017 tarih ve 142/1 Sayılı Kararı Esli dir.												
YAYIN BÜZÜ:												
EKLER: RAPOR: <input type="checkbox"/> FOTOĞRAF: <input checked="" type="checkbox"/> ROLOVE: <input type="checkbox"/> PROJE: <input type="checkbox"/> RESTORASYON: <input type="checkbox"/> HARİTA: <input checked="" type="checkbox"/> KRİZ: <input checked="" type="checkbox"/> NEHAJE: <input type="checkbox"/> VAKFIYE: <input type="checkbox"/>												




5 panel



7 panel



10 panel



12 panel



18 panel



20 panel



24 panel



25 panel



28-31-32 panel




36-38 panel



40 panel



42 panel



46 parcel



48 parcel



47 parcel



49 parcel




44-45 parcel



43 parcel

AVRUPA KONSEYİ		DOĞAL VE KÜLTÜREL VARLIKLARI KORUMA ENVANTERİ B.V.K.K.		ANIT		ENVANTER NO:			
T Ü R K İ Y E		KÜLTÜR VARLIKLARI VE MÜZELER GENEL MÜDÜRLÜĞÜ		HARİTA NO:		HARİTA NO:			
İl: Mardin		İLÇESİ: Artuklu		MAHALLE-KÖY-MESKE: Tekir Mahallesi		KORUMA GRUBU: ANITSAL			
ADRESİ:		PAFTA: ADA: 381		PARSEL: 43-44-45-46-47-48-49		1 2			
ADI: Zahireler Çarşısı Korum 3		YAPTIYAN:		YAPIM TARİHİ:		MİMARİ ÇAGI: VAKFİYE:			
GENEL TANIM: Çarşı esnafı ve çevresindeki yağlı kışkilerden edinilen bilgiye göre çarşının ilk işlevinin; buğdaylan burada öğütürrek un haline getirip ve diğer zahirelerle pazarla sunma yeri olması sebebiyle adına Kürteç SukaEllafa, Türköce zahireler, Uncular ve Yüncüler Çarşısı adını almıştır. Zahire ve un imalatının yanı sıra yılan satan birkaç dükkândan dolayı Yüncüler Çarşısı da olarak adlandırılmıştır.									
KORUMA DERESESİ:		A EASİYICI YAPI		A DİS YAPI		A UST YAPI			
B		B		B		B			
C		C		C		C			
A SİSLEMENLARI		A RUTUBET		A		A			
B		B		B		B			
C		C		C		C			
YAZIYET PLANI:		FOTOGRAF:							
BUGÜNKÜ SAHİBİ:									
YAPILAN ONARIMLAR:									
AVRINTILI TANIM: 43 parselde yer alan taşınmaz Meydanın kuzeybatı yönünde yer alan ve siphiler çarşısına geçiş veren koridorun güneybatı köşesinde yapılan, 17 m ² lik alan kaplayan dükkan güney-kuzey doğrultusunda uzanmakta olup dikdörtgen planindedir. Dükkan No:24'e kayıtlıdır. Çift yıldız tonozlu olup girişi tek basamaklı, sivri kemerli giriş bir kapsı açılışlığıyla sağlanmıştır. Giriş kapısı ahşap kanatlarla kaplanmıştır. Kapı ahşap parçalarını metal açları güneybatı baş kısmı giriş çivilerle birbirine tutturularak yan yana dizilmesi ile oluşturulmuştur. Geleneksel yapım tekniklerinin izlenilebilirliği ahşap kapı, marifetli çarşılarında günümüzde alayan özgün parçalarıdır. Dükkanın ortasında dükkanın bölme bir duvar kalıntısı mevcuttur. Dükkan duvarları sıgır kemeriyle desteklenmektedir. Dükkan doğu duvarında iç küçük dikdörtgen formda niş yan yana sıralanmakta olup duvarın güneydoğu yönünde de sivri kemerli bir niş yer almaktadır. Güney duvarında bir masağ açılışlığı bulunmakta. Dükkan boy ve bakımın oluğundan dolayı yoğun tabirat meydana gelmiştir. Dükkan içi toprak döşüyle dolmuştur. Geç dönemde yapılan müdahalelerle çimento harç kullanılmıştır. Sıvalar dikiliniş yönün nem ve ıslak mevcuttur. Güneydoğusunda atık eşya deponu olarak kullanılmaktadır.									
44-45 parselde yer alan taşınmaz Meydanın kuzeybatı yönünde yer alan ve siphiler çarşısına geçiş veren koridorun güneybatısında No:26'ya kayıtlı, 5,35 m ² lik alan kaplayan dükkan güney-kuzey doğrultusunda uzanmakta olup dikdörtgen planindedir. Büyük tonozlu olup girişi sivri kemerli giriş bir kapsı açılışlığıyla sağlanmıştır. Kemer taşları ve kemeri taşıyan duvar yönünde statik bozulmalar oluşmuştur. Dükkan boy ve bakımın oluğundan dolayı yoğun tabirat meydana gelmiştir. Dükkan içi toprak döşüyle dolmuştur. Geç dönemde yapılan müdahalelerle çimento harç kullanılmıştır. Dükkanın batı duvarında taş emişi ve tabiratları görülen şekilde iç duvarında nem ve suva dikilimleriyle is izleri mevcuttur. 381 ada 45 parselde yer alan taşınmaz meydanın kuzeybatı yönünde yer alan ve siphiler çarşısına geçiş veren koridorun güneydoğusunda No:28'e kayıtlı, 6m ² lik alan kaplayan dükkan doğu-batı doğrultusunda uzanmakta olup dikdörtgen planindedir. Büyük tonozlu olup özgün girişi kuzeyden basık kemerli giriş bir kapsı açılışlığıyla sağlanmıştır. Kuzeye bakan bu kapsı geç dönemde kapatılmış olup doğuya bakan yeni bir yarım daire kemerli kapsı açılmıştır. Ahşap olan kapsı kanatları diğrularla çengelile bağlanmıştır. Ancak kapılar almayı yakın zamanda yapılmıştır. Dükkan içerisinde kuzey duvarında dayanıp ahşapın yapılmış bir sedirler almaktadır. Geç dönemde yapılan müdahalelerle çimento harç kullanılmıştır. Dükkanın batı duvarında taş emişi ve derzlerin boşaltılmasından kaynaklı tabiratları meydana gelmiştir. İç duvarında nem ve suva dikilimleri mevcuttur. Zemin çimento yapılmıştır.									
46 parselde yer alan taşınmaz Meydanın batı cephesinde yer alan dükkan No:30'a kayıtlı, 28,14 m ² lik alan kaplanmaktadır. Dükkan çok arkaya iki bölünmüş olmaktadır. Bu iki bölünmüş ayrılan dükkan ortasında tavana destekleyen sivri kemer çaprazdır. Öndeki mekan çapraz tonozlu olup kare planindedir. Arka mekan ise beşik tonozlu dikdörtgen planindedir. Girişleri iki korn zemin arka bölüne göre bir basamak daha yüksektir. Doğru-batı doğrultusunda uzanmakta olan dükkanın güneyinde depo olarak kullanılmaktadır. Dükkan duvarları ve tonozlar sıvanıp boyanmıştır. Yoğun nem izleri görülenmektedir. Yarım daire kemer girişli dükkanın tonoz ve dış cephesinde geç dönemde müdahale izleri görülenmektedir. Zemin çimento yapıtır. Dükkanın batı duvarında derzler boyanmıştır.									
47 parselde yer alan taşınmaz Meydanın batı cephesinde yer alan dükkan No:4'e kayıtlı, kabayona taş örgelli olan taşınmaz dışarıdan örtünmüş sahiptir. Dükkan kare planindedir. Cepheye bulunan kapısının leno kısıp ahşap ve kapısı sacatın yapılmıştır.									
48 parselde yer alan taşınmaz Meydanın batı cephesinde yer alan dükkan No:6'a kayıtlı, dikdörtgen planlı moloz taş örgelli olan taşınmazta çeyizli döşemeli müdahaleler yapılmış olup üst örtü sistemi betonarmadır.									
49 parselde yer alan taşınmaz Meydanın batı cephesinin güneyinde yer alan dükkan No:32'ye kayıtlı olup 10,79m ² lik alan kaplanmaktadır. Kare planindedir. Dükkan geç dönemde yapılan müdahaleler sonucu çapraz tonoz olan örtüsü tamamen betonarmeye döşenmiştir. Özgün dokusuna kemerli girişli olan kapsı açılışlığı beşlişip betonarme zeminine leno taş döşenmiştir. Giriş kapsı açılışlığı metal kanatları takılmıştır. Dükkan duvarları sıvanıp boyanmıştır. Zemin çimento yapıtlı döşenmiştir.									
YAYIN DİZİNİ:		EKLER: RAPOR: FOTOGRAF: X ROLDVE: PROJE: RESTORASYON: PROJE: HARİTA: X KRONİ: KİTAP: VAKFİYE:		KORUMA KURULU ONAYI					
Orhan M. Akdoğan		M. Akdoğan		T.C. Diyarbakır Kültür Varlıkları Koruma Bölge Kurulunun 10.02.2017 tarih ve ... Sayılı Kararı Eki dir.					



AVRUPA KONSEYİ	SOCAL VE KÜLTÜREL VARLIKLARI KORUMA ENSTANETİ B.K.Y.K.K. ANIT			ENYANTER NO:							
TÜRKİYE	KÜLTÜR VARLIKLARI VE MEZELER GENEL MÜDÜRLÜĞÜ			BAKIRTA NO:							
il: Mardin	ilçesi: Artuklu	MAHALLE-KÖY-MENKİ: Tekir Mahallesi		KORUMA GRUBU/ANITININ							
ADRESİ:	PAFTA: ADA: 382 PARSEL: 8-9-10-12-13-14-15-16-17			1 2							
ADI: Bakırçılar Çarşını Köşm 2	YAPITIRAN:	YAPAN:	MİMARİ CAĞI:								
	YAPIM TARİHİ:	KİTAPİ:	YAKİFİ:								
GENEL TANIM: Çarşı sınıfı ve çevresindeki yaşlı kişilerden edinilen bilgiye göre çarşının ilk işlevinin; bakır zanaat işçilerinin bu çarşıda yapıldığından Bakırçılar çarşını olarak adlandırılmıştır.											
KORUMA DURUMU	A	TASHİVCİ YAPI	DİS YAPI	A	ÜST YAPI	A	SÜSLEME ELEMANLARI	A	RUTUBET	A	YOK
	B			B		B		B		B	İZİ VAR
	C			C		C		C		C	ÖNEMLİ
VAZİYET PLANI:	FOTOĞRAF:										
											
BUGÜNKÜ SAHİBİ:											
YAPILAN ONARIMLAR:											
<p>AYRINTILI TANIM: 382 ada 8 nolu parselde yer alan taşınmaz Kare planlı, tek katlı, yapı malzemesi taş, yapım sistemi yığmadır. Küçük parselde yer alır. Büyük sızandı. Moloz taş yan cephesinde, zemin katında iki adet, metal kapılar ile kapatılmış, sıvı keremli giriş vardır. Üst kotta basık kemerli, dikdörtgen formlu, pencere mevcuttur. Yapıda dış büyük açıklaktan girilmektedir. Metal kepenklidir. Bu cephe kesme taşır. Düz damlıdır. Dam örtüsü betonduz.</p> <p>382 ada 9-10 nolu parselde yer alan taşınmaz Kare planlı, 1 katlı, yapı malzemesi taş, yapım sistemi yığmadır. Büyük sızandı. Yapıda dış büyük açıklaktan girilmektedir. İki cephe kesme taşır. Kapı açıklığının üzerinde yarım daire kemerli bir pencere vardır. Düz damlıdır. Dam örtüsü, sıfırlan serili olduğundan tespit edilememiştir.</p> <p>382 ada 12 nolu parselde yer alan taşınmaz Kare planlı, Z+1 katlı, yapı malzemesi taş, yapım sistemi yığmadır. Büyük sızandı. Yapıda dış büyük açıklaktan girilmektedir. Ahşap katlamalı kapı kanatları vardır. Giriş açıklığının üzerinde betonarme hatlı ve balkon tabiyası yapılmıştır. Cephe kesme taşır. Birinci kat ekler. Düz damlıdır. Dam örtüsü betonduz.</p> <p>382 ada 13 nolu parselde yer alan taşınmaz Kare planlı, tek katlı, yapı malzemesi taş, yapım sistemi yığmadır. Büyük sızandı. Yapıda sıvı keremli büyük açıklaktan girilmektedir. Düz damlıdır. Damsız kaplama taşların üzerine çimento harç sürülmüştür.</p> <p>382 ada 14 nolu parselde yer alan taşınmaz Kare planlı, tek katlı, yapı malzemesi taş, yapım sistemi yığmadır. Büyük sızandı. Yapıda dış büyük açıklaktan girilmektedir. Düz damlıdır. Dam örtüsü betonduz.</p> <p>14 ve 15 parseldeki dükkanların arasında sıvı keremli bir niş vardır. İki taş ile doldurulmuştur. Nişin üzerinde taş konsololu bir çıkma izi vardır.</p> <p>382 ada 15 nolu parselde yer alan taşınmaz Kare planlı, tek katlı, yapı malzemesi taş, yapım sistemi yığmadır. Büyük sızandı. Yapıda sıvı keremli büyük açıklaktan girilmektedir. Ahşap katlamalı kapı kanatları vardır. Düz damlıdır. Damsız kaplama taşlarında çimento harç ile derzler onarılmıştır.</p> <p>382 ada 17 nolu parselde yer alan taşınmaz Dikdörtgen planlı, tek katlı, yapı malzemesi taş, yapım sistemi yığmadır. Küçük parselde yer almaktadır. Büyük sızandı. Yapıda basık kemerli büyük açıklaktan girilmektedir. Bu cephe kesme taşır. Yan cephe moloz taşır. Düz damlıdır. Dam örtüsü taşır.</p>											
TEKNİK BİLGİLER											
ORJİNAL KULLANIMI: Çarşı											
BUGÜNKÜ KULLANIMI: Çarşı											
ÖNERİLEN KULLANIMI: Çarşı											
TARİHİ 06.06.2017											
HAZIRLAYANLAR:											
Yılmaz AKKUZU (Mimar)											
Neslihan ALTUNKALEM (Mimar)											
OSAY											
Mehmet KARAAŞAN Bölge Koruma Müfettişi											
KORUMA KURULU ONAYI											
T.C. Diyarbakır Kültür Varlıklarını Koruma Bölge Kurulunun 10.08.2017 tarih ve ... Sayılı Kararı Eki dir.											
VAVİN DİZİNİ:											
EKLER:											
RAPOR:											
FOTOĞRAF: X											
BOLOVE:											
PROJESİ:											
RESTORASYON:											
PROJESİ:											
HARİTA:											
KRONİ:											
KİTAPİ:											
YAKİFİ:											



AVRUPA KONSEYİ	DOĞAL VE KÜLTÜREL VARLIKLARI KORUMA ENVANTERİ B.V.Y.K.A.	AN IT	ENVANTER NO:	189		
TÜRKİYE	KÜLTÜR VARLIKLARI VE MÜZELER GENEL MÜDÜRLÜĞÜ		HARİTA NO:			
İL: Mardin	İLÇESİ: Artuklu	MARŞALLI-KÖY-ŞEYKİ: Tekir Mahallesi	KORUMA BÖLGESİ/ANITININ	1 2		
ADRESİ: Tekir Mah.63.Sok.No:1	PAFTA: ADA: 382 PARSEL: 18					
ADİ: Köhür	YAPTIYAN:	YAPAN:	MİMARİ ÇAĞI:			
	YAPIM TARİHİ:	İKTİSAR:	YAKTIYI:			
GENEL TANIM: 3 kattan oluşan teraslına biçiminde alt katı dikdörtgen üst katı "L" plan şekline sahiptir. Yapı malzemesi kesme ve moloz kalker taşıdır. Yapım sistemi yığmadır. Z+1 katlı, girişi avludan, büyük nizamdır. Düz damlıdır.						
KORUMA DURUMU:	A TASIYICI YAPI	A DİŞ YAPI	A ÜST YAPI	A SÜSLEMİ ELEMANLARI	A RUTUBET	A YOK
	B	B	B	B	B	B İZİ VAR
	C	C	C	C	C	C ÖNEMLİ
VAZİYET PLANI:	FOTOĞRAF:					
						
BUGÜNKÜ SAHİBİ:						
YAPILAN ONARIMLAR:						
AYRINTILI TANIM: Teraslına biçiminde yapılmış olan yapı 3 kattan oluşmaktadır. Zemin kata giriş cephesinde iki farklı giriş bulunmaktadır. Bu girişler basık kemerli olup üst katları bingilerle sokak silindisi'ne katkılı bulunmaktadır. Zemin kat dikdörtgen planlıdır. Ana giriş yapının doğu cephesinde istikameti, dışa doğru taşınmış basık bir kemerle avluya girilmektedir. Avlu 1. katta yer almaktadır. Avlu ortadan mübdes bir eklemlenmişliyle ilüye ayrılmıştır. Taşınmazın Güneydoğusunda kalan kanat mübdes eklemlenmişli korut olan 1. kat 2. katta kullanılmaktadır. Dairesel kemerle oluşturulmuş süslemeli, süveler pencere tipolojisine sahip olan 1. kat 2. katta yerini süslemesiz sade, süveler bulunan dairenel kemerli pencerelere bırakılmaktadır.1. katta bulunan birimlerin üst örtü sistemleri ayrıntı tozoz olup tanozo geçişte geometrik motiflerden oluşan süslemeler kullanılmaktadır. Ayrıca üst katın bir kısmı teras olarak kullanılmaktadır. Bu kanadın bitim noktasında yatayda geometrik motiflere sahip süslemeler yer almaktadır. Avlunun sağ kısmında yer alan ve tek püye üstünde sivri kemerli ile çapraz tonoz kullanılan revağın altından 2. katta çıkılmaktadır. Revağın batı tarafı mübdes eklemlenmişli kapatılmıştır. Bölünmüş olan avlunun diğer kısmına girişinde 1. formülü bir yapıyla karıştırılmaktadır. Batı kanatında bulunan yapının pencere formu dikdörtgen olup üst örtü sistemi çapraz tonozdur. Kuzey kanadına sivri kemerli bir eyvanla girilmektedir. Eyvanın doğu batı ve kuzeyinde birer birim bulunmaktadır. Bu birimlerin tüm pencereleri eyvanı bakılmaktadır. Pencereler basık kemerlidir.1. katta yer alan revakta yer alan merdivenle 2. katta çıkılmaktadır 2. kat l. yapı formunda olup taşınmaz silme ile bitmektedir.						
TEKNİK BİLGİLER						
ORJİNAL KULLANIMI: Konut						
BUGÜNKÜ KULLANIMI: Konut						
ÖNERİLEN KULLANIMI: Konut						
TARİHİ: 06.06.2017						
HAZIRLAYANLAR:						
Yılmaz AKKUZU (Mimar)						
Nesihân ALTUNKALEM (Mimar)						
ONAY						
						
KORUMA KURULU ONAYI						
T.C. Diyarbakır Kültür Varlıklarını Koruma Bölge Kurulunun 16.07.2017 tarih ve 168/1 Sayılı Kararı Eki dir.						
YAYIN DİZİNİ:						
EKLER: RAPOR: <input checked="" type="checkbox"/>						
FOTOĞRAF: <input checked="" type="checkbox"/>						
RÖLÖVE: <input checked="" type="checkbox"/>						
PROJE: <input checked="" type="checkbox"/>						
RESTORASYON: <input checked="" type="checkbox"/>						
PROJE: <input checked="" type="checkbox"/>						
HARİTA: <input checked="" type="checkbox"/>						
KROKİ: <input checked="" type="checkbox"/>						
KİTABI: <input checked="" type="checkbox"/>						
VAKFIYE: <input checked="" type="checkbox"/>						



8 parcel



7-4 parcel




6 parcel






3-4 parcel






AVRUPA KONSEYİ	DİĞAL VE KÜLTÜREL VARIKLARI KORUMA ENYANTERİ (D.V.K.K.) ANI ET	ENYANTER NO:																																														
T Ü R K İ Y E	KÜLTÜR VARIKLARININ VE MİZELERİN GENEL MİDİRLİĞİ	HARITA NO:																																														
İ.L. Mardin	İLÇESE: Artuklu	MARHALLE: KÖY MEVKİİ: Tekir Mahallesi																																														
ADRESİ:	PAFTA: ADA: 383	PARSEL: 3-4-6-7-8																																														
ADU: Zahireler Çarşısı Katım 4	YAPIRAN: YAPIM TARİHİ: KİTABE:	MİMARİ ÇAĞI: VAKİFİ:																																														
GENEL TANIM: Çarşı esnafı ve çevresindeki yaşlı kişilerden edinilen bilgiye göre çarşının ilk inşaatının; buğdayları burada öğüterek un haline getirip ve diğer zahirelerle pazara sunma yeri olması sebebiyle adına Kürtçede Suka Elifala, Türkçede zahirecilik, Uncular ve Yüncüler Çarşısı adını almıştır. Zahire ve un imalatının yanı sıra yün satan birkaç dükkanından dolayı Yüncüler Çarşısı da olarak adlandırılmıştır.																																																
KORUMA DURUMU	A TASIYICI YAPI A DİS YAPI A ÜST YAPI A SİSLEMELER/DEKORASYONLAR A RUTUBET A YOK B İZİ VAR C İZİ YOK ZEMİMLİ																																															
VAZİYET PLANI:	FOTOĞRAF:																																															
BİLGİNÜKİ SAHİBİ:																																																
YAPILAN ONARIMLAR:																																																
AVRINTILI TANIMI: 3-4 parselde yer alan taşınmaz Meydan girişinde yer alan.No:5'e kayıtlı, dükkan 25,78 m ² 'lik alan kaplanıdır. Sivri kemeri revakla kapatılıp dükkana eklenmesiyle dükkan iki bölüme ayrılmıştır. Giriş kapısı ahşap kapalıdır. Kapsi ahşap parçaları,metal açları görünür geniş başlı çivilerle birbirine tutararak yan yana ve üst üste dizilmesi ile iki kanattan oluşmaktadır. Bu kanatlar kapsi doğrultusunda ve duvara çengelilerle tutarlanmıştır. Kuzey-güney doğrultuda uzanan dükkan mevcut durumda dikdörtgen planlıdır. Revak bölünümün başı duvarında kapatılmış sivri kemeri bir geçiş izi bulunmaktadır. Çapraz tonozlu örtüye sahip dükkan dışardan dik dairesel, Örgün dükkan kare planlı, sağır kemeri üzerine oturan çapraz tonozlu olup, giriş revak girişinde sivri kemeri geniş bir açıklıkla sağlanmıştır. Ancak bu kapsi geç döşeme kapatılarak içinden dikdörtgen formda başı bir kapsi açılmıştır. Davaz ve tonozlarla yoğun tabiiyet meydana getirmiştir. Taşlarda erimele, derzlerde bozulmaların ve yığın is görülmektedir. Zemin çimento yapıla döşenmiştir. Geç dönemde yapılan müdahalelerde çimento harç kullanılmıştır. Kapsi ahşabında ayınmadın kaynaklı tabiiyet görülmektedir. Kalıcı dükkan olarak kullanılan dükkan günümüzde işlevini yitirmiş olup boş ve kapalı durmaktadır.																																																
8 parselde yer alan taşınmaz kesme taşi örgütle yapılmıştır. Günümüzde taşınmaz Kuzey tarafından yer alan dikdörtgen formda bir kapsiyle görülmektedir. Kapsini üstü mahdes betonarme ekleni ile genişletmiş.Kapsim üstünde dikdörtgen formda bir pencere bulunmaktadır.Kapsi özgündür. Tavan döşemesi betonarme mahdes ekleniyle genişletmiştir.																																																
9 parselde yer alan taşınmaz Meydan girişinde yer alan.No:5'e kayıtlı, dükkan 25,78 m ² 'lik alan kaplanıdır. Sivri kemeri revakla kapatılıp dükkana eklenmesiyle dükkan iki bölüme ayrılmıştır. Giriş kapısı ahşap kapalıdır. Kapsi ahşap parçaları,metal açları görünür geniş başlı çivilerle birbirine tutararak yan yana ve üst üste dizilmesi ile iki kanattan oluşmaktadır. Bu kanatlar kapsi doğrultusunda ve duvara çengelilerle tutarlanmıştır. Kuzey-güney doğrultuda uzanan dükkan mevcut durumda dikdörtgen planlıdır. Revak bölünümün başı duvarında kapatılmış sivri kemeri bir geçiş izi bulunmaktadır. Çapraz tonozlu örtüye sahip dükkan dışardan dik dairesel, Örgün dükkan kare planlı, sağır kemeri üzerine oturan çapraz tonozlu olup, giriş revak girişinde sivri kemeri geniş bir açıklıkla sağlanmıştır. Ancak bu kapsi geç döşeme kapatılarak içinden dikdörtgen formda başı bir kapsi açılmıştır. Davaz ve tonozlarla yoğun tabiiyet meydana getirmiştir. Taşlarda erimele, derzlerde bozulmaların ve yığın is görülmektedir. Zemin çimento yapıla döşenmiştir. Geç dönemde yapılan müdahalelerde çimento harç kullanılmıştır. Kapsi ahşabında ayınmadın kaynaklı tabiiyet görülmektedir. Kalıcı dükkan olarak kullanılan dükkan günümüzde işlevini yitirmiş olup boş ve kapalı durmaktadır.																																																
7 parselde yer alan taşınmaz Meydan girişinde yer alan.No:3'e kayıtlı,24.08m ² 'lik alanı kaplayan dükkan sivri kemeri revakla kapatılıp dükkana eklenmesiyle dükkan iki bölüme ayrılmıştır. Ahşap kapsi girişli, Kuzey-güney doğrultuda uzanan dükkan mevcut durumda dikdörtgen planlıdır. Dükkana eklenen revak bölünümün doğu duvarında birlişik kapsi önüne sivri kemeri bir geçiş izi bulunmaktadır. Çapraz tonozlu örtüye sahip dükkan dışardan dik dairesel, Örgün dükkan kare planlı sağır kemeri üzerine oturan çapraz tonozlu olup doğu duvarı derinliği daha fazla olup örtüsü yarım beşik tonozdur, ancak yığın is mevcuttur. Zemin çimento yapıla döşenmiştir. Geç dönemde yapılan müdahalelerde çimento kullanılmıştır. Kapsi ahşabında yer yer kırılmaların kaynaklı tabiiyet görülmektedir.																																																
YAYIN DİZİNİ:	<table border="1"> <tr><td>ÇİZİMLER</td><td></td></tr> <tr><td>RAPOR</td><td></td></tr> <tr><td>FOTOĞRAF</td><td>X</td></tr> <tr><td>REGLÖVE</td><td></td></tr> <tr><td>PROJE</td><td></td></tr> <tr><td>RESTORASYON</td><td></td></tr> <tr><td>PROJESİ</td><td></td></tr> <tr><td>HARİTA</td><td>X</td></tr> <tr><td>KROKİ</td><td>X</td></tr> <tr><td>KİTABE</td><td></td></tr> <tr><td>VAKİFİ</td><td></td></tr> </table>	ÇİZİMLER		RAPOR		FOTOĞRAF	X	REGLÖVE		PROJE		RESTORASYON		PROJESİ		HARİTA	X	KROKİ	X	KİTABE		VAKİFİ		<table border="1"> <tr><td>TEKNİK BELGELER</td><td></td></tr> <tr><td>ORJİNAL KULLANIMI</td><td>Çarşı</td></tr> <tr><td>BİLGİNÜKİ KULLANIMI</td><td>Çarşı</td></tr> <tr><td>ÖNERİLEN KULLANIMI</td><td>Çarşı</td></tr> <tr><td>TARİHİ</td><td>06.06.2017</td></tr> <tr><td>HAZIRLAYANLAR:</td><td></td></tr> <tr><td>Yılmaz AKKUZU (Mimar)</td><td></td></tr> <tr><td>Nesihan ALTUNKALEM (Mimar)</td><td></td></tr> <tr><td>ONAY:</td><td></td></tr> <tr><td>KORUMA KURULU ONAYI</td><td></td></tr> <tr><td>T.C. Diyarbakır Kültür Varlıklarını Koruma Bölge Kurulunun</td><td></td></tr> <tr><td>10.02.2017 tarih ve 4471 Sayılı Karar Eki dir.</td><td></td></tr> </table>	TEKNİK BELGELER		ORJİNAL KULLANIMI	Çarşı	BİLGİNÜKİ KULLANIMI	Çarşı	ÖNERİLEN KULLANIMI	Çarşı	TARİHİ	06.06.2017	HAZIRLAYANLAR:		Yılmaz AKKUZU (Mimar)		Nesihan ALTUNKALEM (Mimar)		ONAY:		KORUMA KURULU ONAYI		T.C. Diyarbakır Kültür Varlıklarını Koruma Bölge Kurulunun		10.02.2017 tarih ve 4471 Sayılı Karar Eki dir.	
ÇİZİMLER																																																
RAPOR																																																
FOTOĞRAF	X																																															
REGLÖVE																																																
PROJE																																																
RESTORASYON																																																
PROJESİ																																																
HARİTA	X																																															
KROKİ	X																																															
KİTABE																																																
VAKİFİ																																																
TEKNİK BELGELER																																																
ORJİNAL KULLANIMI	Çarşı																																															
BİLGİNÜKİ KULLANIMI	Çarşı																																															
ÖNERİLEN KULLANIMI	Çarşı																																															
TARİHİ	06.06.2017																																															
HAZIRLAYANLAR:																																																
Yılmaz AKKUZU (Mimar)																																																
Nesihan ALTUNKALEM (Mimar)																																																
ONAY:																																																
KORUMA KURULU ONAYI																																																
T.C. Diyarbakır Kültür Varlıklarını Koruma Bölge Kurulunun																																																
10.02.2017 tarih ve 4471 Sayılı Karar Eki dir.																																																




AVRUPA KONSEYİ	DOĞAL VE KÜLTÜREL VARLIKLARI KORUMA ENVANTERİ D.K.S.K.K.		A N T	ENVANTER NO:	187							
TÜRKİYE	KÜLTÜR VARLIKLARI VE MEZELER GENEL MÜDÜRLÜĞÜ		HARİTA NO:									
İli: Mardin	İLCİSİ: Artuklu	MARALLE-KÖY-MEYKE: Teker Mahallesi	KORUMA GRUBU: ANITSAL									
ADRESİ:	PAFTA: ADA: 384 PARSEL: I											
Adi: Simel (Sensel) Mescidi	YAPITIRAN:	YAPAN:	MİMARİ ÇAĞI:									
	YAPIM TARİHİ:	KİTABE: Var	VAKİFİYE:									
GENEL TANIM: Onarım tarihi 1927 olan bir kitabe yer almaktadır. Yapı arazi eğiminden kaynaklı bir kısmı2 katlı bir kısmı tek kattan oluşmaktadır. I. plan şemasına sahiptir. Yapı malzemesi kesme ve moloz kalker taştır. Yapım sistemi yalınadır.												
KORUMA DURUMU:	A	TASIVICI YAPI	A	DİŞ YAPI	A	ÜST YAPI	A	SUSLEME ELEMANLARI	A	RÜTUBET	A	YOK
	B		B		B		B		B		B	İZİ VAR
	C		C		C		C		C		C	ÖNEMLİ
VAZİYET PLANI:	FOTOGRAF:											
BÜGÜNKÜ SAHİBİ:												
YAPILAN ONARIMLAR:												
AVRINTILI TANIM: Cami kesme ve kabayonu kalker taşları ile alması biçiminde inşaa edilmiştir. Tek nefli emine planlı beşik tonoz örtülüdür. Mihrabı iki kademeli niş şeklindedir. Mihrabın doğusunda cepheden diküörtgen formu içerden ise basık kemerle oluşturulmuş bir nişin içinde yer alan 2 pencere bulunmaktadır. Mihrabın batısında daire kemeri iki pencere yer almaktadır. Taşınmazın batı cephesinde yer alan kısımlarında üst kata mukarnaslarla geçiş sağlanmıştır. Bu çatırna sokak dokusuna zenginleştirmektedir. Taşınmazın batı cephesinde yer alan sivri kemerle oluşturulmuş bir nişin içinde yer alan basık kemeri bir kapıdan üst örtüsü beşik tonozdan yapılmış sağ ve solunda birimler olan bir eyvandan avluya girilmektedir. Avlunun Kuzeybatı tarafında yer alan mevcutta kapatılıp vakan haline getirilmiş basık kemeri bir eyvan bulunmaktadır. Bu eyvanın solundan basık kemeri bir kapıyla camiye giriş yapılmaktadır. Caminin sadece müstemilat kısmının altında yer alan bodrum kata güney cephesinde yer alan basık kemeri bir kapıyla girilmektedir.	TEKNİK BİLGİLER											
	ORJİNAL KULLANIMI: Mescit											
	BÜGÜNKÜ KULLANIMI: Mescit											
	ÖNERİLEN KULLANIMI: Mescit											
	TARİH: 06.06.2017											
	HAZIRLAYANLAR:											
	Yılmaz AKKUZU (Mimar)											
	Nedihan ALTUNKALEM (Mimar)											
VAZİN DİZİNİ:	EKLER:		KORUMA KURULU ONAYI									
	RAPOR:		T.C.									
	FOTOGRAF:		Diyarbakır Kültür Varlıkları									
	ROLOVE:		Koruma Bölge Kurulunun									
	PROJESİ:		1002/1012 tarih ve 1821									
	RESTORASYON PROJESİ:		Sayılı Karar Ekli dir.									
	HARİTA:											
	ŞEKİL:											
	ŞİTABE:											
	VAKİFİYE:											





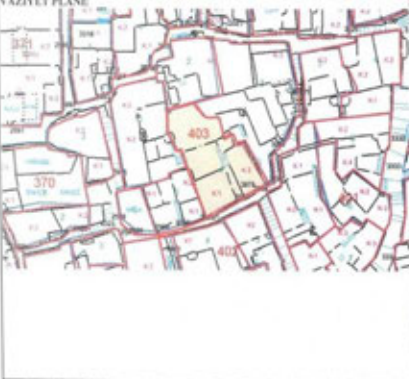




AVRUPA KONSEYİ	DOĞAL VE KÜLTÜREL VARLIKLARI KORUMA ENSTANERİ D.K.Y.K.K.	ANSTT	ENSTANER NO:	194		
TÜRKİYE	KÜLTÜR VARLIKLARI VE MİZELER GENEL MÜDÜRLÜĞÜ		HARİTA NO:			
İli: Mardin	İLÇE: Artuklu	MAHALLE-KÖY-MEYKİ: Savurkapı Mahallesi	SİRKÜLA GİRİŞİ ANSİYAL:	1 2		
ADRESİ: Tekel Mah.53.Sok.(Çatak) No:1	PAFTA:	ADA: 386				
	YAPIM TARİHİ:	KİTABE: Var	VAKİFİ:			
ADİ: Abdülkadir Paşa Köşkü	YAPITIRAN:	YAPAN:	ŞİMARİ CAĞI:			
GENEL TANIM:						
KORUMA DURUMU	A TASIYICI YAPI	A DIŞ YAPI	A İST YAPI	A İZLEME ELEMANLARI	A RUTUBET	A YOK
	B	B	B	B	B	B İZİ VAR
	C	C	C	C	C	C ZİNEMLİ
VAZİYET PLANI:	FOTOĞRAF:					
						
BÜGÜNKÜ SAHİBİ:						
YAPILAN ONARIMLAR:						
AYRINTILI TANIM: Dört farklı girişi olan taşınmazın güneybatı kısmında yer alan basık kemeri büyük bir kapılan çapraz tonozlu bir galeriye girilir. Kapının sağında iki basamaklı çıkan merdiven içinde yaratılan mekanda tuvalet yer alır. Galerinin sağında avlu, üst kata çıkan merdivenler, merdivenin altında küyü ve duvar boyunca boş alanlarda hayvan yemlikleri olarak kullanılan nişler yer almaktadır. Galerinin solunda bir kapı ile yaşam alanlarına geçilir. Kuzeydoğu köşedeki kapılan bodrum katına inilen merdivenler bulunur. Galeriden eyvana girilir ve girişin hemen solunda duvar içinde su haznesi, çeşme ve yatağı bulunmaktadır. Eyvan ve devamındaki yaşam mekanlarının güneyinde doğu-batı doğrultusunda uzanan teras bulunmaktadır. Yaşam mekanları üç eyvan ve eyvanların sağ ve soldaki mekamlardan oluşan bir plana sahiptir. Yapı üç katlıdır. İkinci katta bir revak sisteminin arkasında uzanan mekamlardan ibarettir. Güneydoğu köşesi sol ve gerisinde mekamlar sıralanmaktadır. Bu mekana ana girişteki galerinin sağ cephesindeki merdivenle ulaşıldığı gibi bir diğer sokağa açılan kapının doğrudan revağa açılması ile de ulaşılabilmektedir. Revağın altında yer alan zemin kat ahır olarak düzenlenmiştir. Güneyden yer alan kapılan giriş olduğundan bir giriş hollü ve solunda tuvalet , ahır, üst kata çıkan merdivenler sağında güneydeki revağa ulaşan eyvandan giriş ve sonrasında birinci kata inilen merdivenlere açılan bir kapı bulunmaktadır.	TEKNİK BİLGİLER					
	ORJİNAL KULLANIMI: Konak					
	BÜGÜNKÜ KULLANIMI:Boş					
	ÖNERİLEN KULLANIMI: Konak					
	TARİH: 06.06.2017					
	HAZIRLAYANLAR:					
	Yılmaz AKKUZU (Mimar)					
	Neşanel ALTUNKALEM (Mimar)					
	02447					
						
YAVIN DİZİNİ:	EKLER:	KORUMA KURULU ONAYI				
	RAPOR:					
	FOTOĞRAF: 3					
	RÖLÖVE: -					
	PROJE:					
	RESTORASYON: -					
	PROJENİ:					
	HARİTA: 3					
	ARŞİV: 3					
	KİTABE: 3					
	VAKİFİ:					
		T.C. Diyarbakır Kültür Varlıklarını Koruma Bölge Kurulunun 1022/2017 tarih ve 6281 Sayılı Karar Eki dir.				






AVRUPA KONSEYİ	DOĞAL VE KÜLTÜREL VARLIKLARI KORUMA ENY ANTI B.K.V.K.K. ANTI			ENY ANTI NO:	209							
T Ü R K İ Y E	K Ü L T Ü R VARLIKLARI VE MİZZELER GENEL MÜDÜRLÜĞÜ			HARİTA NO:								
İ l e Mardin	İLÇE: Artuklu	MAHALLE-KÖY-MEYKAZ: Tekir Mahallesi		KORUMA GRUBU	ANTISAL	1	2					
ADRESİ: Uluçami Mah.94.Sok. No:8	PAFTA: ADA: 403		PARSEL: 1									
ADI: Konut	YAPITIRAN:	YAPAN:	MİMARİ ÇAĞ:									
	YAPIMI TARİHİ:	KİTABE:	VAKFİYE:									
GENEL TANIM: Alt kat 1, üst kat "L" plan şemasına sahiptir. Yapı malzemesi kesme ve moloz kalker taşır. Yapım sistemi yığmadır. Z-1 katlı, girişi avluya açılan revaklı olup, dış duvardır.												
KORUMA DURUMU:	A	TASAVVICI YAPI	A	DIS YAPI	A	EST YAPI	A	SÜSLEME	A	RUTUBET	A	VOK
	B		B		B		B	TEKLEMANLARI	B		B	İZİ VAR
	C		C		C		C		C		C	SÖZMELİ
VAZİYET PLANI:					FOTOĞRAF:							
BUGÜNKÜ SAHİBİ:												
YAPILAN ONARIMLAR:												
AYRINTILI TANIM: Yapı kesme ve moloz kalker taşlardan yapılmıştır. Taşınmazın batısında yer alan iki sünümcük üstüne oturtulmuş bir sivri kemerli olgunurulan nişin içinde yer alan basık bir kemerli içeri girilmektedir. Revaha çıkan bu girişin üst örtüsü çapraz tonozdur. Yapı formu L olan taşınmazın alt katında 3 oda yer almaktadır. Yapının üst katı iki kanattan oluşmaktadır. Kuzey kanatta iki sünün ve geometrik desenlerle bezemeli yarım daire kemerli revak oluşturulmuştur. Diğer mahaller revahın arka tarafında yer almaktadır. Batı kanadında eyvandan girilen iki birim bulunmaktadır. Pencere Sivri kemer formatında geometrik siltmelerle bezemeli bir nişin içinde oturtulan dikdörtgen formlu lokma demirli dirler.1. katta teras kısmının kuzey batısında banyo olarak kullanılan eklenmiş bir yapı yer almaktadır.				TEKNİK BİLGİLER								
				ORJİNAL KULLANIMI: Konut								
				BUGÜNKÜ KULLANIMI: Konut								
				ÖNERİLEN KULLANIMI: Konut								
				TARİHİ 06.06.2017								
				HAZIRLAYANLAR:								
				Yılmaz AKKUZU (Mimar)								
				Nesihan ALTUNKALEM (Mimar)								
				ONAY								
YAVIN DİZİNİ:				KORUMA KURULU ONAYI								
				T.C. Diyarbakir Kültür Varlıkları Koruma Bölge Kurulunun 10.09.2017 tarih ve 16/11 Sayılı Kararı Eki dir.								
				EKLER:								
				RAPOR: /								
				FOTOĞRAF: X								
				KROKİ: /								
				PROJE: /								
				RESTORASYON PROJE: /								
				HARİTA: X								
				KROKİ: X								
				KİTABE: /								
				VAKFİYE: /								


W. Beyaz






AVRUPA KONSEYİ	DOĞAL VE KÜLTÜREL VARLIKLARI KORUMA ENKAVTERİ (K.V.K.K.)	ANIT	ENKAVTER NO:	208		
TÜRKİYE	KÜLTÜR VARLIKLARI VE MİZELER GENEL MÜDÜRLÜĞÜ		HARİTA NO:			
İL: Mardin	BÜCEME: Artuklu	MARHALLE-KÖY-MEYKİ: Teker Mahallesi	KORUMA GRUBU/ANITININ	1 2		
ADRESİ: Teker Mah.95.Sok. No:6	PAFTA: ADA: 403 PARSEL: 4					
ADİ: Korum	YAPILAN:	YAPAN:	MİMARİ ÇAGI:			
	YAPIM TARİHİ:	KİTABE:	VAKİFİYE:			
GENEL TANIMI: 2 katlı üst kat 1. plan tipi alt kat dikdörtgen formdadır.						
KORUMA DURUMU:	A TASHİVCİ YAPI	A DİS YAPI	A ÜST YAPI	A SÜSLEME ELEMANLARI	A RUTUBET	A YOK
	B	B	B	B	B	B UZU VAR
	C	C	C	C	C	C ÖNEMLİ
VAZİYET PLANI:	FOTOĞRAF:					
						
BUGÜNKÜ SAHİBİ:						
YAPILAN ONARIMLAR:						
AYRINTILI TANIMI: Yapı kesme ve moloz kalker taşlarından yapılmıştır. Taşınmazın güncünde yer alan iki sütüncük üstüne oturtulmuş bir sivri kemerle oluşturulan nişin içinde yer alan basık bir kemerle avluaya girilmektedir. Avlunun üst tarafı betonarme eklentiyle kapatılmıştır. 1. katta yapı kuzey ve doğu olmak üzere 2 kanadına oluşmaktadır. Yapının kuzey kanadına ortadan basık bir kemerle girilmektedir. Yapının doğu kanadına Sivri kemer içine oturtulmuş atmalı formlu bir pencerenin altında yer alan dikdörtgen formlu bir kapıyla girilmektedir. Pencere ler Sivri kemer formatında geometrik silmelerle bezemmiş bir nişin içine oturtulan dikdörtgen formlu lokma demirli dirler. Cephe nin bitim noktasında geometrik şekillerle bezemmiş silmeler mevcuttur.						
TEKNİK BİLGİLER			ORJİNAL KULLANIMI: Korum			
			BUGÜNKÜ KULLANIMI: Bay			
			ÖNERİLEN KULLANIMI: Korum			
			TARİHİ 06.06.2017			
			HAZIRLAYANLAR:			
			Yılmaz AKKUZU (Mimar) 			
			Nesihân ALTUNKALEM (Mimar) 			
			ONAY			
						
YAVIN DİZİNİ:			KORUMA KURULU ONAYI			
			T.C. Diyarbakır Kültür Varlıklar, Koruma Bölge Kurulunu 10.02.2017 tarih ve 128/1 Sayılı Karar Eki dir.			
			EKLER: RAPOR: <input type="checkbox"/> FOTOĞRAF: <input checked="" type="checkbox"/> RÖLÖVE: <input type="checkbox"/> PROJE: <input type="checkbox"/> RESTORASYON: <input type="checkbox"/> PROJE: <input type="checkbox"/> HARİTA: <input checked="" type="checkbox"/> ARKE: <input checked="" type="checkbox"/> KİTABE: <input type="checkbox"/> VAKİFİYE: <input type="checkbox"/>			



W. Bayoç





AVRUPA KONSEYİ	DOĞAL VE KÜLTÜREL VARLIKLARI KORUMA ENYANTERİ D.K.V.B.K.	A N I T	ENYANTER NO: 162
T Ü R K İ Y E	KÜLTÜR VARLIKLARI VE MÜZELER GENEL MÜDÜRLÜĞÜ		HARİTA NO:
İL: MARDİN	İLÇE: ARTUKLU	MARALLE-KÖY-MEVKE: TEKER MAH.	KORUMA ANITSAL DEĞERİ
ADRESİ: TEKER MAH. 33. SOKAK	PAFTA: ADA: 409 PARSEL: 7		1/2
ADI: KÖNÜT	YAPITIRAN: YAPIM TARİHİ:	YAPAN: KİTABE:	MİMARİ ÇAĞI: VAKİFİYE:
GENEL TANIM: Yapı kesme kalker ve moloz taşından Z+1 katlı olarak yığma tekniği ile inşa edilmiştir.			
KORUMA DURUMU	A TASHİRCİ YAPI B C	A DİŞ YAPI B C	A ÜST YAPI B C
	A SÜSLEME B ELEMANLA C Rİ	A RUTUBET B C	A YOK B EZZİVAR C GİNELİ
VAZİYET PLANI	FOTOĞRAF:		
			
BUGÜNKÜ SAHİBİ: Hadra ÖZSÜER			
YAPILAN ONARIMLAR:			
AYRINTILI TANIM: Mardin Koruma Amaçlı İmar Planında 162 Envanter numarası ile kayıtlı olan yapı, Z+1 katlı olarak kesme kalker ve moloz taşından yığma tekniği ile inşa edilmiştir. Yapıya güneyden silme, sivri kemer içerisinde dilimli ve basık kemerli demir doğramalı bir kapıdan girilmektedir. Kapının üst kısmında betonarme olarak yapılmış balkon şeklinde bir çıkıntı bulunmaktadır. Kapının solunda zemin katta dikdörtgen formulu demir parmaklıklı orta büyüklükte bir pencere bulunmaktadır. Bu pencere hizasında birinci katta yan yana iki tane zikzak silme, sivri kemer içerisinde dikdörtgen formulu demir parmaklıklı iki tane pencere bulunmaktadır. Yapının üst örtü sistemi betonarme düz dam şeklindedir.		TEKNİK BİLGİLER Harita Harita Harita Harita	
		ORJİNAL KULLANIMI: KÖNÜT	
		BUGÜNKÜ KULLANIMI: KÖNÜT	
		ONERİLEN KULLANIMI: KÖNÜT	
		TARİHİ: 07.06.2017	
		HAZIRLAYANLAR:	
		Erdal DEMİR (Uzman) 	
		Ahmet MIZRAK (Sanat Tarihçisi) 	
		T.C. Diyarbakır Kültür Varlıklarını Koruma Bölge Kurulunun Karar ve Sayılı Karar Eki dir.	
YAYIN DİZİNİ:	TEKLER: RAPOR: FOTOĞRAF BOZULUŞ PROJESİ RESTORASYON PROJESİ HARİTA KROKI KİTABE VAKİFİYE	ONAY:	
		Mehriban KARAASLAN Bölge Kurulu Müdürü 	
		KORUMA KURULU ONAYI	T.C. Diyarbakır Kültür Varlıklarını Koruma Bölge Kurulunun 16.07.2017 tarih ve 1688-1 Sayılı Karar Eki dir.





410-7



410-7



410-8




410-9



410-10



410-11-19



AVRUPA KÖNŞEYİ	SOSYAL VE KÜLTÜREL VARLIKLARI KORUMA ENY ANTE Rİ DAKA.Y.K.K. TA NIT I			ENY ANTE R NO:	359							
T Ü R K İ Y E	KÜLTÜR VARLIKLARI VE MİZELER GENEL MÜDÜRLÜĞÜ			HARİTA NO:								
B): Mardin	İLÇESİ: Artuklu	MAHALLE-KÖY-MEYKİ: Ulucami Mahallesi	KORUMA GRUBU		ANITSAL	1 2						
ADRESİ: Ulucami Mah.103.Sok.No:3	PAFTA: ADA: 412 PARSEL: 17											
ADI: Konut	YAPITIRAN:	YAPAN:	MİMARİ ÇAĞ:									
	YAPIM TARİHİ:	KİTABE:	VAKFIYE:									
GENEL TANIM: Z=1 kattan oluşan L. plan tipli bir yapıdır.												
KORUMA DURUMU:	A	TASIVICI YAPI	A	DİS YAPI	A	ÜST YAPI	A	SÜSLEME ELEMANLARI	A	RUTUBET	A	YOK
	B		B		B		B		B	B	B	ÖZİ VAR
	C		C		C		C		C	C	C	ÖNEMLİ
VAZİYET PLANI:	FOTOĞRAF:											
												
BÜGÜNKÜ SAHİBİ:												
YAPILAN ONARIMLAR:												
AYRINTILI TANIM: Taşınmazın zeminine güney cepheden sınırların üstüne oturtulmuş olan geometrik ve bitkisel motiflerle bezemli sarkıflarla süslenmiş olan basık kemerli ahşap kapıdan içeri girilmektedir. Yapı kesme kalker taşlardan yapılmış olup L. plan tipinde yapılmıştır. Zemin katı iki kolon ayaklarının oluşturduğu 3 adet sivri kemerin oluşturduğu üst örtü sisteminin çapraz tonozlarla geçildiği bir revaklı bölümden girilmektedir. Zemin kat pencereleri dikdörtgen formatta olup üstü düz tek kilit taşı (Lento) ile geçilmiştir. Zemin kata ait olan kare yarım daire kemerli ve sade bir kapıdır. Konut olarak kullanılan kullanılan ve dikdörtgen formu olan bu kat üst tarafta teras ve L. formulu konut olarak işlev görmektedir. Taşınmazın üst katında bulunan pencerelerin üstü düz tek kilit taşı (Lento) ile geçilmiştir. Tüm pencereler dilimli kemer ile bitirilmiş olan nişlerin içinde yer almaktadır. Dilimli kemerlerin başlangıç noktasında pencerelerin üstünde kuş pencereleri yer almaktadır. Üst katın evsarı muhdes eklemlerle kapatılmış olup silmeler ve geometrik şekillerle bezemli sivri kemer biçimindedir. Yapının terasa bakışın iç kısmı bingiler üstüne oturtulmuş silmelerle bitirilmiştir.				TEKNİK BİLGİLER								
				ORJİNAL KULLANIMI: Konut								
				BÜGÜNKÜ KULLANIMI: Konut								
				ÖNERİLEN KULLANIMI: Konut								
				TARİHİ 06.06.2017								
				HAZIRLAYANLAR:								
				Yönet AKKUZU (Mimar)								
				Nedime ALTUNSALEM (Mimar)								
				 								
YAYIN DİZİNİ:				KORUMA KURULU ONAYI								
				T.C. Diyarbakir Kültür Varlıklarını Koruma Bölge Kurulunun 10.09.2017 tarih ve 1441 Sayılı Kararı Eki dir.								
				EKLER: RAPOR: - FOTOĞRAF: X RÖLÖVE: - PROJE: - RESTORASYON: - PROJE: - HARİTA: X SİKRO: - KİTABE: X VAKFIYE: -								
												



AVRUPA KONSEYİ	DOĞAL VE KÜLTÜREL VARLIKLARI KORUMA ENVANTERİ B.İ.Y.A.K. ANIT	ENVANTER NO:										
TÜRKİYE	NELER VARLIKLARI VE MEZELER GENEL MİDEBİLEĞİ	BAŞLIKA NO:										
İli: Mardin	BİÇİMİ: Artuklu	MARHALLE-KÖY-MEVKE: Ulucami Mahallesi										
ADRESİ:	PAFTA: ADA 415	KORUMA BÖLGESİ: ANTASAL 1 2										
	PARSEL: 13-14-16-17-18-19-20-21-22-23-24-25											
ADI: Yemeniciler Çarşısı Kısım 2	YAPILAN:	MİMARİ ÇAĞI:										
	YAPIM TARİHİ:	YAKİTİ:										
GENEL TANIMI: Çarşı esnafı ve çevresindeki yaşlı kişilerden edinilen bilgiye göre çarşının ilk işlevinin; yemeni zanaat işçiliğinin bu çarşıda yapıldığından Yemeniciler çarşısı olarak adlandırılmıştır.												
KORUMA DURUMU	A	TASIVICI YAPI	A	DİS YAPI	A	ÜST YAPI	A	SÜSLEMELERİ	A	RUTUBET	A	YOK
	B		B		B		B	ELEMANLARI	B		B	İZİ VAR
	C		C		C		C		C		C	ÖNEMLİ
VAZİYET PLANI:		FOTOĞRAF:										
BÜGÜNKÜ SAHİBİ:												
YAPILAN ONARIMLAR:												
AVRINTILI TANIM: 415 ada 13 nolu parselde yer alan taşınmaz Kare planlı, tek katlı, yapı malzemesi taş, yapım sistemi yığmadır. Büyük nişazdır. Yapıya yarım daire kemerli büyük bir açıklaktan girilmektedir. Metal, katlanır kapı kanatları vardır. Düz damladır. Dam örtüsü betonduz.												
415 ada 14 nolu parselde yer alan taşınmaz Kare planlı, tek katlı, yapı malzemesi taş, yapım sistemi yığmadır. Büyük nişazdır. Yapıya yarım daire kemerli büyük bir açıklaktan girilmektedir. Metal, katlanır kapı kanatları vardır. Düz damladır. Dam örtüsü betonduz.												
415 ada 16-17 nolu parsellerde yer alan taşınmaz Kare planlı, tek katlı, yapı malzemesi taş, yapım sistemi yığmadır. Büyük nişazdır. Yapıya sivri kemerli büyük bir açıklaktan girilmektedir. Çapraz tonuzla tavan örtü sistemine sahiptir. Cephesi sıvalıdır. Demir kapılı, metal kepenklidir. Saçak eklenmiştir. Düz damladır. Dam örtüsü betonduz.												
415 ada 18 Kare planlı, tek katlı, yapı malzemesi taş, yapım sistemi yığmadır. Büyük nişazdır. Metal kepenklidir. Saçak eklenmiştir. Düz damladır. Dam örtüsü betonduz.												
415 ada 19 parselde yer alan taşınmaz Kare planlı, tek katlı, yapı malzemesi taş, yapım sistemi yığmadır. Büyük nişazdır. Yapıya yarım daire kemerli büyük bir açıklaktan girilmektedir. Metal, katlanır kapı kanatları vardır. Düz damladır.												
415 ada 21 parselde yer alan taşınmaz Dikdörtgen planlı, tek katlı, yapı malzemesi taş, yapım sistemi yığmadır. Büyük nişazdır. Yapıya düz büyük bir açıklaktan girilmektedir. Cephesi sıvalıdır. Çapraz tonuzludur. Metal kepenklidir. Düz damladır. Dam örtüsü betonduz.												
415 ada 22 parselde yer alan taşınmaz Dikdörtgen planlı, tek katlı, yapı malzemesi taş, yapım sistemi yığmadır. Büyük nişazdır. Yapıya sivri kemerli büyük bir açıklaktan girilmektedir. Metal, katlanır kapı kanatları vardır. Saçak eklenmiştir. Düz damladır.												
415 ada 23 parselde yer alan taşınmaz Dikdörtgen planlı, tek katlı, yapı malzemesi taş, yapım sistemi yığmadır. Büyük nişazdır. Yapıya sivri kemerli büyük bir açıklaktan girilmektedir. Ahşap, katlanır kapı kanatları vardır. Düz damladır.												
415 ada 24 parselde yer alan taşınmaz Dikdörtgen planlı, tek katlı, yapı malzemesi taş, yapım sistemi yığmadır. Büyük nişazdır. Yapıya yarım daire kemerli büyük bir açıklaktan girilmektedir. Metal, katlanır kapı kanatları vardır. Düz damladır. Dam örtüsü betonduz.												
415 ada 25 parselde yer alan taşınmaz Dikdörtgen planlı, tek katlı, yapı malzemesi taş, yapım sistemi yığmadır. Büyük nişazdır. Yapıya yarım daire kemerli büyük bir açıklaktan girilmektedir. Metal, katlanır kapı kanatları vardır. Düz damladır. Dam örtüsü betonduz.												
YAYIN DİZİNİ:	TEKNİK BİLGİLER											
	ORJİNAL KULLANIMI: Çarşı											
	BÜGÜNKÜ KULLANIMI: Çarşı											
	ÖNERİLEN KULLANIMI: Çarşı											
	TARİH: 06.06.2017											
	HAZIRLAYANLAR:											
	Yılmaz AKKUZU (Mimar)											
	Nedihan ALTUNKALEM (Mimar)											
	ONAY											
	Mardin Kültür Varlıkları Koruma Bölge Kurulu Başkanı											
	10.09.2017 tarih ve 6633 Sayılı Karar Eki dir.											
	EKLER:											
	RAPOR: X											
	FOTOĞRAF: X											
	RÖLÖVE: -											
	PROJE: -											
	RESTORASYON: -											
	ŞARİFA: X											
	SARFIYA: X											
	SİTİTARE: X											
	YAKİTİ: -											



13-14 parsel



16-17 parsel



18 parsel

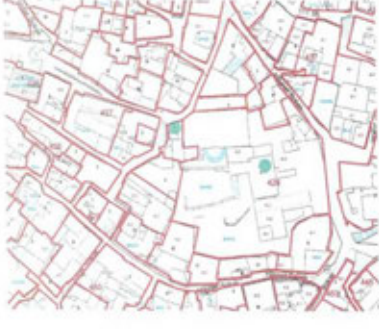




19-20-21-22 parsel






23-24-25 parsel



AVRUPA KONSEYİ	DOĞAL VE KÜLTÜREL VARLIKLARI KORUMA ENYANTERİ B.K.Y.K.A.	ANIT	ENYANTER NO:	217						
TÜRKİYE	KÜLTÜR VARLIKLARI VE MEZELER GENEL MÜDÜRLÜĞÜ		HARİTA NO:							
İL: Mardin	İLÇE: Artuklu	MARHALLE-KÖY-MEVKİ: Ülcami Mahallesi	KORUMA ALANI: ANITSAL	1 2						
ADRESİ: Meydanbaşı Mah.268	PAFTA: ADA: 424	PARSEL: 1-2								
ADI: Kırımı (Sarpık Kevark) Kilisesi	YAPTIYAN:	YAPAN:	MİMARİ ÇAGE:							
	YAPIM TARİHİ:	KITABE:	YAKIYI:							
GENEL TANIM: Kilise ve Manastırın tarihi adlı kitabında belirtildiğine göre M.S.420. inşa edildiği belirtilmektedir. Kırımı kilisenin güney cephesi açık ve bahçe olarak tanzim edilmiş diğer üç cephesinde yer alan taşınmazlarda ise müstemilat kısımları bulunmakta olan tek katlı yapılarla çevrilidir.										
KORUMA DÜRÜMÜ:	A	TASIVICI YAPI	A	İS T YAPI	A	SÜSLEM ELEMANLARI	A	RUTUBET	A	YOK
	B		B		B		B		B	İÇİ VAR
	C		C		C		C		C	İZİNİMLİ
VAZİYET PLANI:	FOTOĞRAF:									
										
Bİ GÜNÜ SAHİBİ:										
YAPILAN ONARIMLAR:										
AYRINTILI TANIM: Kilise ve Manastırın tarihi adlı kitabında belirtildiğine göre M.S.420. inşa edildiği belirtilmektedir. Kırımı kilisenin güney cephesi açık ve Bahçe olarak tanzim edilmiş diğer üç cephesinde yer alan taşınmazlarda ise müstemilat kısımları bulunmakta olan tek katlı yapılarla çevrilidir. Batı cephesinde yer alan bir kapı ile bahçeye girilmektedir. Kilisenin istisna yer aldığı arazinin topografyasından dolayı güney cephesinde istinat duvarı ile iki kademeli bahçe oluşturulmuş olup merdiven ile kilisenin önünde bulunan yuvartak bir sahaneliye ulaşılmaktadır. Kilise doğu batı yönünde uzanan dikdörtgen formda bir yapıdır. Bu doğrultuda dört bölüme ayrılan ve üç nefli içinde 2 sıra sütun ile taşınan yapının üst örtü sistemi beşik tonozdur. Sütunlar üzeri taşına kadar çeşitli motiflerle bezelenmiştir. Sütun aralıkları kemerlerle geçilmiştir. Mabedin iç duvar yüzeyleri kesme taş veya kaplama ile geçilmiştir. Yapının iç kısmında ana mekân 2 planlı olup, kuzeyde bulunan kare planlı alanın iki tarafında birer oda bulunmaktadır. Yapının kendisi dikdörtgen planlıdır. Yapının genel kesme taşın ve kesme mozaik taşın inşa edilmiştir. Kilisenin iç kısmında duvar ve tavaneler sıvalıdır. Svalar çoğu yerde dikdörtgenlidir. Pencere çerçeveler baskı kemerlidir.	TEKNİK BİLGİLER:									
			ORJİNAL KULLANIMI: Kilise							
			Bİ GÜNÜ KULLANIMI: Kilise							
			ONERİLEN KULLANIMI: Kilise							
			TARİHİ 06.06.2017							
			HAZIRLAYANLAR:							
			Yılmaz AKKUZU (Mimar)							
			Nehilan ALTUNKALEM (Mimar)							
										
YAVIN DİZİNİ:	EKLER:		KORUMA KURULU ONAYI							
	RAPOR:		T.C.							
	FOTOĞRAF:		Diyarbakır Kültür Varlıklarını							
	RÖLÖVE:		Koruma Bölge Kurulunun							
	PROJESİ:		10.02.2017 tarih ve 14/11/17							
	RESTORASYON PROJESİ:		Sayılı Karar Eki dir.							
	HARİTA:									
	AROKI:									
	KİTABE:									
	YAKIYI:									

Ozgür Akın, İbrahim Akın, Mustafa Akın, Mehmet Akın, Ali Akın, Mustafa Akın, Mustafa Akın, Mustafa Akın



AVRUPA KONSEYİ	BİYOĞAL VE KÜLTÜREL VARLIKLARI KORUMA ENKAVANTERİ D.K.V.K.K.	ANIT	ENKAVANTER NO:	254		
T Ü R K İ Y E	KÜLTÜR VARLIKLARI VE MÜZELER GENEL MÜDÜRLÜĞÜ		HARİTA NO:			
İL: Mardin	HİCENİ: Artuklu	MARHALLE-KÖY-MEVKİ: Latifiye Mahallesi	KORUMA GRUBU/ANITININ			
ADRESİ: Latifiye Mah.109.Sok.No:2	PAFTA: ADA: 438 PARSEL: 5-6		1	2		
ADI: Gazi Paşa İlkokulu	YAPTIYAN:	YAPAN:	MİMARİ ÇAĞI:			
GENEL TANIM:	YAPIM TARİHİ:	KİTAP: Var	VAKFİYE:			
KORUMA DURUMU	A TASAVVUCU YAPI	A DİŞ YAPI	A İST YAPI	A SÜSLEME ELEMANLARI	A RUTUBET	A İYOK
	B	B	B	B	B	B İZİ VAR
	C	C	C	C	C	C ÖNEMLİ
VAZİYET PLANI:	FOTOĞRAF:					
						
BÜGÜNKÜ SAHİBİ:						
YAPILAN ONARIMLAR:						
AYRINTILI TANIM: Dilimli, sivri kemerli, basık kemer açıklıklı kapıdan kare ayak ve sütunlar üzerinde yükselen çapraz tonozlu çift nefli alana geçilmektedir. Bu bölümden avluya girilmektedir. Avlunun güneyinde bitkisel motifli iki yuvarlak kemer açıklıklı bir revak yer almaktadır. Revanın doğusundaki açıklığında betonarme çöme yapılmıştır. Avlunun doğusunda bir mekan bulunmaktadır. Batısında ise cephenin tam ortasında bir eyvan ve eyvanın sağında ve solunda mekanlar yer almaktadır. Batısında ise tonozlu alanın arkasında bir eyvan ve eyvanın sağ, sol ve gerisinde mekanlar yer almaktadır. Üst kat terasın kuzey,doğu ve batısında yaşam mekanları bulunmaktadır. Kuzey cephede iki köşede yuvarlak kemerli bitkisel motiflerle süslenmiş birer eyvan yer almakta ve muhdess eklerle kapatılmış olan eyvanların sağında ve solunda mekanlar yer almaktadır. Batı cephede ortada üç kademeli bitkisel motiflerle süslü kapının sağ ve solunda mekanlar yer alır. Pencereler üç kademeli bitkisel motifli yuvarlak kemerli olup taçlandırılmıştır. Cepheleleri oldukça süslü ve göz alıcı güzellikte olan yapı köley'in eserdir. Şaçağ kısmında iki sıra silme ve altında bordür dizisi tüm cepheyi çevrelemektedir.	TEKNİK BİLGİLER					
	ORJİNAL KULLANIMI: Okul					
	BÜGÜNKÜ KULLANIMI:Okul					
	ÖNERİLEN KULLANIMI: Okul					
	TARİHİ:06.06.2017					
	HAZIRLAYANLAR:					
	Yılmaz AKKU(ZU) (Mimar)					
	Nesihân ALTUNKALEM (Mimar)					
	ONAY					
	Mehmet KARASLAN Bölge Koruma Müdürü					
YAYIN DİZİNİ:	KORUMA KURULU ONAYI					
	EKLER:					
	RAPOR:					
	FOTOĞRAF: X					
	RÖLÖVE:					
	PROJE:					
	RESTORASYON:					
	PROJENİN:					
	HARİTA: X					
	KROKİ: X					
	KİTAP: X					
	VAKFİYE:					
	T.C. Diyarbakır Kültür Varlıklarını Koruma Bölge Kurulunun 10.09.2017 tarih ve 102/17 Sayılı Kararı Eki dir.					

07.09.2017

M. Karaslan

B. Akku

N. Altunkalem

W. Bayaz






AVRUPA KONSEYİ	BOĞAL VE KÜLTÜREL VARLIKLARI KORUMA ENY ANTEKİ B.K.V.K.K. (A N I T)			ENY ANTER NO:	226	
T Ü R K İ Y E	KÜLTÜR VARLIKLARI VE MİZELER GENEL MÜDÜRLÜĞÜ			HARİTA NO:		
İli: Mardin	İLÇESİ: Artuklu	MARBALLE-KÖY-MEVKİ: Yenikapı Mahallesi		KORUMA GRUBU	ANITIAL	
ADRESİ: Ulucami Mah.148.Sok. No:2	PAFTA: ADA: 448 PARSEL: 6			1	2	
ADI: Kömür	YAPILAN:	YAPAN:	MİMARİ ÇAĞ:			
	YAPIM TARİHİ:	KİTABE:	NAKİFİ:			
GENEL TANIM: 3 katlı eleşan L plan tipli bir yapıdır.						
KORUMA DURUMU	A TASIVICI YAPI	A DİŞ YAPI	A İST YAPI	A İSLEMLEME ELEMANLARI	A RUTUBET	A YOK
	B	B	B	B	B	B İZİ VAR
	C	C	C	C	C	C ZİNEMLİ
VAZİYET PLANI:	FOTOGRAF:					
						
BÜGÜNKÜ SAHİBİ:						
YAPILAN ONARIMLAR:						
AYRINTILI TANIM: Yapı yığına olup kesme ve ince yonu taştan inşa edilmiştir. Yapıya doğu cephesindeki sokaktan yuvarlak kemerli metal bir kapıdan girilmekte ve yapılan ikinci katındaki teras çıkılmaktadır. Ana yapı terasın kuzeyinde bulunmakta olup, terasın doğusunda da müstemil olarak kullanılan bir oda bulunmaktadır. Terasın yapılan içine yuvarlak kemerli bir kapıdan girilmekte olup bu giriş ile önce çapraz tonozlu ardından beşik tonoz ile örtülü kuzey-güney yönünde uzanan bir eyvana girilmektedir. Bu eyvanın doğu ve batı cephelerinde tavananın tamamı çapraz tonoz ile örtülü ikişer oda bulunmaktadır. Bu eyvanın batısında bulunan taş merdiven ile üçüncü katın terasına çıkılmaktadır. Aynı merdiven ile ikinci kattan yarım kat çıkılarak merdivenin batısında bulunan odaya geçiş sağlanmaktadır. Üçüncü kat L planlı olup eyvandan odalara geçilebilmektedir. Eyvandan kuzeydeki sokağa açılan bir kapı mevcuttur. Eyvan çapraz tonoz ile örtülü olup başlangıç kısmında süslemeli sivri kemer bulunmaktadır. Kemerdeki süzengi taşı oymalı ve işlenmiştir. Eyvanın batısındaki oda kare planlı olup doğusundaki oda ise kuzey-güney yönünde uzanan dikdörtgen planlı bir odadır. Odaların tavaları çapraz tonoz ile örtülü olup doğudaki odaya bulunan nişler zengin süslenmiştir. Pencere dikdörtgen formu olup doğramalar pvc, korkuluklar metal malzemelerdir. Silmeler dışa çıkmalı olup kümen deforme olmuş durumdadır. Zemin katın avlusuna ikinci katın terasından terasın güneyinde bulunan taş merdiven ile ulaşabilmektedir. Ayrıca zemin katın avlusuna, avlunun doğusunda bulunan sokaktan bir giriş mevcuttur. Zemin kat L planlı olup duvarları ve tavaları sıvalıdır.			TEKNİK BİLGİLER			
			ORJİNAL KULLANIMI: Kömür			
			BÜGÜNKÜ KULLANIMI: Kömür			
			ÖNERİLEN KULLANIMI: Kömür			
			TARİH: 06.06.2017			
			HAZIRLAYANLAR:			
			Yılmaz AKKUZU (Mimar)			
			Nedihan ALTUNCALEM (Mimar)			
			 Mardin Valisi HASAN SAKIN Bölge Korumalı Müdürlüğü			
YAYIN DEZİNİ:			KORUMA KURULU ONAYI			
			T.C. Diyarbakır Kültür Varlıkları Koruma Bölge Kurulunun 10.02.2017 tarih ve 4851 Sayılı Kararı Eki dir.			
			EKLER:			
			RAPOR: X			
			FOTOGRAF: X			
			RÖLÖVE: -			
			PROJE: -			
			RESTORASYON: -			
			PROJE: -			
			HARİTA: X			
			KROKİ: X			
			KİTABE: X			
			NAKİFİ: X			

Ozlu
M. M. J. J.



Yılmaz Akkuzu
Nedihan Altuncalem
G. Bayraktar





AVRUPA KONSEYİ	DİĞAL VE KİTİREL VARIKLARI KOHUNA ENY ANTEKİ İR.K.U.K.K. AN IT		ENY ANTER NO:		213							
TÜRKİYE	KÜLTÜR VARIKLARINI MİZELER GENEL MÜDÜRLÜĞÜ		HARİTA NO:									
İli: Mardin	Bölge: Artuklu	MUSALLE-KÖY-MEYKE: Yenikapı Mahallesi		NORMA GRUBU ANITSAL								
ADRESİ: Ulucami Mah.122.Sok. No:2		PAFTA: ADA: 455 PARSEL: 1		1	2							
ADI: Kömür	VAPIRAN:	VAFAN:	MİMARİ ÇAĞI:									
	VAPIM TARİHİ:	İKİTARİ:	VAKFİYE:									
GENEL TANIM: Teraslandırma şeklinde Z+1 kattan oluşmaktadır.												
KORUMA DURUMU	A	FASİYATCI YAPI	A	DİŞ YAPI	A	İST YAPI	A	SÜSLEM ELEMENLARI	A	RUTUBET	A	YOK
	B		B		B		B		B		B	İZİ VAR
	C		C		C		C		C		C	ÖNEMLİ
VAZİYET PLANI:	FOTOĞRAF:											
												
BÜGÜNKÜ SAHİBE:												
YAPILAN ONARIMLARI:												
AYRINTILI TANIM: Yapı moloz ve kesme kalker taşlarından yapılmış eğimden kayınlı 4 farklı kotta yer alan teraslına biçiminde yapılmış olan taşınmaz ana giriş giney cephede yer alan sıvri kemerin oluşturduğu bir niş içerisinde bulunan buuk kemerli bir kapıdan girilmektedir. Yapının doğu cephesinde konut olarak kullanılan üst katlara 2 farklı giriş daha bulunmaktadır. Avlunun kuzeyinde yer alan bodrum kat dikdörtgen formu olup depo ve ahır olarak kullanılmıştır. Avlunun doğu kısmında yarım yay şeklinde taş bir merdivenle üst kata çıkmaktadır. Üst katta bodrum olarak kullanılmakla beraber altı katın tamamı teras kat olarak kullanılmaktadır. Tüm bodrum katlarının üst örtü biçimi çapraz tonozdur. Terasın batı kısmında merdiven yer almaktadır. Konut olarak kullanılan bu kat U yapı formunda olup Kuzey kanadın önünde sıvri kemerden oluşan bir eyvan bulunmaktadır. Eyvanın kuzey batı kısmında üst kata çıkan merdiven bulunmaktadır. Doğu kanatta dairesel kemerli üst örtü sistemi çapraz tonoz olan bir eyvan ile bir birim yer almaktadır. Batı kanat 3 ayrı birimden oluşmaktadır. Son kat 1. yapı formundadır. Dilimli kemerlerin oluşturduğu niş içerisinde dikdörtgen formu pencere yer almaktadır. Yapının Kuzey batı kısmında kapatılmış bir eyvan bulunmaktadır.						TEKNİK BİLGİLER						
						ORJİNAL KULLANIMI: Konut						
						BÜGÜNKÜ KULLANIMI: Konut						
						ÖNERİLEN KULLANIMI: Konut						
						TARİHİ: 06.06.2017						
						HAZIRLAYANLAR:						
						Yılmaz AKKUZU (Mimar)						
						Nedhan ALTUNKALEM (Mimar)						
						ONAY						
												
YAVIN DİZİNİ:						KORUMA KURULU ONAYI						
						E.C.						
						Diyarbakir Kültür Varlıkları Koruma Bölge Kurulunun						
						16.07.2017 tarih ve 6681						
						Sayılı Kararı Eki dir.						
						EKLER: RAPOR FOTOĞRAF ROLOJE PROJE RESTORASYON PROJESİ HARİTA KROKİ KİTAPÇIĞI VAKFİYE						

02/06/2017

(Handwritten signatures and stamps)





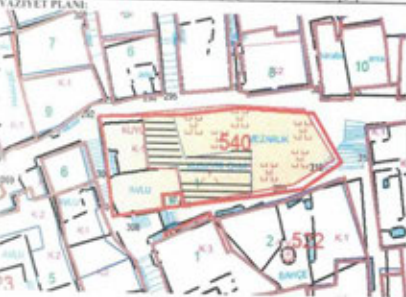









AVRUPA KONSEYİ	DOĞAL VE KÜLTÜREL VARLIKLARI KORUMA ENYANTERİ B.K.V.K.K.			ENYANTER NO:	281												
TÜRKİYE	KÜLTÜR VARLIKLARI VE MİZELER GENEL MÜDÜRLÜĞÜ			HARİTA NO:													
İL: Mardin	İLÇE: Artuklu	MARAĞE-KÖY-MEYKİ: Eminettin Mahallesi		KORUMA GRUBU	ANITLAL												
ADRESİ: Eminettin Mah.177.Sokak No:48		PAFTA: ADA: 535 PARSEL: 5-6															
ADI: Kömür	YAPTIRAN:	YAPAN:	MİMARİ ÇAĞI:														
	YAPIM TARİHİ:	İKTİSAR:	VAKFİYE:														
GENEL TANIM: Yapıda her iki kısım birbirinden tamamen bağımsızdır.6 no'lu parsel Geleneksel Mardin Ev Mimarisini tarzında iken, 5 no'lu parsel genel itibarıyla özgün dokusuna tamamen yitmiştir.																	
KORUMA DURUMU:	A	TASIVICI YAPI	A	DİŞ YAPI	A	ÜST YAPI	A	SÜSLEME ELEMANLARI	A	RUTUBET	A	YOK					
	B		B		B		B		B		B	EZİ VAR					
	C		C		C		C		C		C	KONEMLİ					
VAZİYET PLANI:	FOTOĞRAF:																
BÜGÜNKÜ SAHİBİ: Tuğrul SABAS						TEKNİK BİLGİLER											
YAPILAN ONARIMLAR: Değişik tarihlerde birkaç defa onarım görmüştür.																	
AYRINTILI TANIM: Taşınmazda 5 no'lu parsel tek katlı açık avlulu ve dikdörtgen plandır.Kesme ve moloz taş malzemeden yapılmış olan yapı, açık avlulu olup,yapıda giriş demir bir kapı vastasıyla sağlanmıştır.Avlunun sağ tarafında sonradan yapılmış betonarme tuvalet ve banyo kısımları mevcuttur.Avlunun güney kısmında ise azot yapı yer almaktadır.Bu kısım giriş yuvarak kemerle sağlanmış olup,dıvar yüzeylerinde farklı büyüklükte pencere açıklıklarına yer verilmiştir.Yapının iç kısmında Büyük bir odadan,her iki yanında ise farklı büyüklüklerde 2 oda daha yer almaktadır.Girişin sağ tarafında küler devamında ise mutfak kısımları yer almaktadır.Yapıda dıvar yüzeyleri tamamen beyaz kireç ve boyayla,zemin ise siyah çimento ve fayansla kaplanmıştır.						ORJİNAL KULLANIMI:Korun											
6 no'lu parselde giriş ise güney taraftan sağlanan basık kemerli bir kapı vastasıyla sağlanmaktadır."L" Planı ile alınan yapıda malzeme özgün kesme ve moloz taştır.Basık kemerli girişten küçük tutulmuş avlu bölümüne geçilmektedir.Avlu içerisinde aynı mimari özelliklere sahip birbirine bitişik iki kısım yer almaktadır.Bu kısım 2 katlı olup üstte farklı büyüklüklerdeki oda kısımları alta ise depo olarak kullanılan malzeme kısımları yer almaktadır.Malzeme kısımların yüzeyi tamamen beyaz kireçle kaplanmıştır.Avludaki her iki bölüme de giriş yuvarak tarza kemerle sağlanmıştır.Yapıda hem girişin hem de pencerelerin üzeri mukarnas süslemeli kemerlerle çevrilmiştir.Avluda yer alan her iki kısımda da,ortada büyük bir odanın devamında ise küçük bir odanın ve mutfak bölümüne yer verilmiştir.Yine avlunun güney batı kısmında yer alan merdiven vastasıyla teras bölümüne geçilmektedir.Taşınmazda özellikle pencere ve kemer kısımlarındaki süslemeler oldukça estetikdir.Her ne kadar kısmi tahribatlar geçirmiş olsa da yapı özgün dokusunu büyük oranda korumaktadır.						BÜGÜNKÜ KULLANIMI:Korun			ÖNERİLEN KULLANIMI:Korun			TARİH:06.06.2017			HAZIRLAYANLAR: 		
YAYIN BİZİNİ :						EKLER: RAPOR: FOTOĞRAF: X MÜHÜR: PROJE: RESTORASYON: PROJE: HARİTA: X KROKI: X İKTİSAR: VAKFİYE:			KORUMA KURULU ONAYI T.C. Diyarbakır Kültür Varlıklarını Koruma Bölge Kurulunun 10.07.2017 Tarih ve 1551 Sayılı Kararı Ekidir.								


09.09.2017
Erdal DEMİR (İzmir)
Zekai GÜRBUZ (Şehir Plancısı)
M. Bayar



AVRUPA KÖNŞEVİ		DOĞAL VE KÜLTÜREL VARLIKLARI KORUMA ENYANTERİ İZMİR		ANIT		ENYANTER NO:		337	
TÜRKİYE		KÜLTÜR VARLIKLARI VE MÜZELER GENEL MÜDÜRLÜĞÜ		HARİTA NO:		KORUMA GRUBU		ANITIN	
İli: Mardin		İLÇESİ: Artuklu		MAHALLE-KÖY-MEYKE: Eminettin Mahallesi		1		2	
ADRESİ: Necmettin mah.179.sok.No:1		PAFTA:		ADA: 540		PARSEL: 1-2			
ADI: Kaseyri Camii		YAPILAN:		YAPAN:		MİMARİ ÇAĞI:			
GENEL TANIM: 1 plan jantına sahiptir. Yapı malzemesi kesme ve moloz kalker taşıdır. Yapım sistemi yığnadır.		YAPIM TARİHİ:		KİTAPLARI: Var		YAKFIYI:			
KORUMA DURUMU		A TASIYICI YAPI		A DİŞ YAPI		A İST YAPI		A NÜSLEME	
		B		C		B		B	
		C		D		C		C	
YAZIYI PLANI:		FOTOGRAF:							
									
BUGÜNKÜ SAHİBİ:		TEKNİK BİLGİLER:							
YAPILAN ONARIMLAR:		ORJİNAL KULLANIMI: Camii							
AYRINTILI TANIML: yapı formatında olan taşınmaz kesme ve moloz kalker taşından yığma yapım tekniği kullanılarak inşa edilmiştir.Kuzey kanatta yer alan ve dikdörtgen formlu bir mekan yer almaktadır. Bu mekana güney cepheye yer alan bası kemerli bir kapıdan girilmektedir.Bu birimde güneye bakan dikdörtgen formlu bir pencere yer almaktadır.Mekanın kuzey tarafında üç adet sivri kemerli niş bulunmaktadır.Taşınmazın kuzey ve doğusunda haziresi bulunmaktadır.Avlusunun altında yer alan alan çeşme ile aynı dönemde inşa edilmiştir.Avlusunun doğusunda yer alan camiye dikdörtgen bir kapıyla girilmektedir.Beşik tonozlu üst örtü sistemine sahip olan caminin mihrabesi kesme taşlardan yapılmış olup sade bir şekilde sahiptir.Form olarak dikdörtgen ve üstü tekdüz lentoyla geçilmiş olan pencere tipolojisine sahip caminin dış tarafında yer alan ve dikdörtgen formlu bir mekan yer almaktadır. Bahçenin giriş kapısının üstünde yer alan kitabe dört satırdan oluşmaktadır. Bu kitabede (967/1559/1560 tarihi vardır.		BUGÜNkü KULLANIMI: Camii		GENİLEN KULLANIMI: Camii		TARİHİ: 06.06.2017		HAZIRLAYANLAR:	
		Yılmaz AKKUZU (Mimar)							
		Nedihan ALTUNKALEM (Mimar)							
		ONAY							
YAYIN BİZNSİ:		EKLER:		RAPOR:		FOTOGRAF:		KORUMA KURULU ONAYI	
		PROJE:		RESTORASYON:		PROJE:		T.C.	
		HARİTA:		KROKİ:		KİTAPLARI:		Diyarbakır Kültür Varlıklarını Koruma Bölge Kurulunun	
		YAKFIYI:						16.07.2017 ve 4551	
								Sayılı Kararı ile dir.	









AVRUPA KONSEYİ		DOĞAL VE KÜLTÜREL VARLIKLARI KORUMA ENVANTERİ D.K.V.K.K. ANI TT		ENVANTER NO:		55	
T Ü R K İ Y E		K Ü L T Ü R V A R L I K L A R I V E M İ Z E L L E R G E N E L M İ D E R L İ Ğ İ		HARİTA NO:			
İli: Mardin		İLCESİ: Artuklu		MHAHALLE-KÖY-MENKE: Gül Mahallesi		NORMA GRUBU ANITVAL	
ADRESİ: Gül Mah.276.Sok.No:28		PAFTA: ADA: 621 PARSEL: 30					
ADI: Korumat		YAPTIYANI:		YAPAN:		MİMARİ ÇAĞI:	
		YAPIM TARİHİ:		KİTAP:		VAKİFİ:	
GENEL TANIM: yapı kesme taş malzemeye iki katlı olarak yapılmıştır.							
KORUMA DURUMU							
A		A		A		A	
TASAVVICI YAPI		DİS YAPI		LST YAPI		SÜSLEMİ	
B		B		B		ELEMANLARI	
C		C		C		C	
RUTUBET		A		A		YOK	
B		B		B		EĞİ VAR	
C		C		C		ÖNEMLİ	
VAZİYET PLANI:							
				FOTOGRAF:			
BÜGÜNKÜ SAHİBİ:							
YAPILAN ONARIMLAR:							
AYRINTILI TANIM: yapı iki katlı, zemin kat U planlı üst kat L plan şemasında inşa edilmiştir. Çift sıvı kemerli taç kapıyla avluya giriş yapılır. Zemin avlu yan kapalı yan açaktır batıda bir revaklı kısmın üst tarafı çapraz tonozla örtülüdür. Revak kısmının batısında iki oda yer alır. Kuzeyde basık kemerli başka bir oda yer alır. Avlunun doğu kısmında taş merdivenle üst kata çıkılmaktadır. Kuzeyde lento kapıyla holc giriş yapılır. Hol çapraz tonozla örtülüdür, holün doğu duvarında yuvarlak kemerli niş yer alır. Holün kuzeyinde mutfak olarak kullanılan birim, holün kuzeybatı kesiminde yatak odası olarak kullanılan birim yer alır. Üst katın batı kısmında başka bir birim yer alır eyvanlı ve silme pencere ile olan birim kapalı olduğunda girilemedi.				TEKNİK BİLGİLER			
				ORJİNAL KULLANIMI: Korumat			
				BÜGÜNKÜ KULLANIM: Korumat			
				ÖNERİLEN KULLANIMI: Korumat			
				TARİH: 06.06.2017			
				HAZIRLAYANLAR:			
				Yılmaz AKKUZU (Mimar)			
				Neslihan ALTUNKALEM (Mimar)			
YAVIN DÜZENİ:				KORUMA KURULU ONAYI			
				T.C. Diyarbakir Kültür Varlıklarını Korumaya Bölge Kurulunun 10.07.2017 tarih ve 1881 Sayılı Kararı Ehi dir.			
				EMLER:			
				RAPOR: X			
				FOTOGRAF: X			
				RÖLÖVE: -			
				PROJE: -			
				RESTORASYON: -			
				PROJE: -			
				HARİTA: X			
				KROKI: X			
				KİTAP: X			
				VAKİFİ: -			

07/04/17 M. D. J. ... W. Boyal










İPHARLI KÜLTÜR YERİ
SEYİH LİBBANİ CAHİİ


AVRUPA KONSEYİ	DOĞAL VE KÜLTÜREL VARLIKLARI KORUMA ENVANTERİ D.K.Y.K.K	ÜNİTİ	ENVANTER NO:	56								
TÜRKİYE	KÜLTÜR VARLIKLARI VE MÜZELER GENEL MÜDÜRLÜĞÜ		HARİTA NO:									
İL: Mardin	İLÇE: Artuklu	MAHALLE-KÖY-MEYKİ: Gül Mahallesi	KORUMA GRUBU	ANITSAL								
ADRESİ: Gül Mahallesi 276 gül sok. No:69	PAFTA: ADA: 621	PARSEL: 39	1	2								
ADI: Şeyh Lübnan Medrese, Camii ve Türbe	YAPTIYAN:	YAPAN:	MİMARİ ÇAĞI:									
	YAPIM TARİHİ: 13-1419	KİTABE: VAR	YAKFİYE:									
GENEL TANIM: Yapı dikdörtgen planlıdır. Kesme ve moloz malzeme kullanılmaktadır. Üzeri dış duvar şeklindedir.												
KORUMA DURUMU:	A	TASIVICI YAPI	A	DİS YAPI	A	UST YAPI	A	SÜSLEME ELEMANLARI	A	RUTUBET	A	YOK
	B		B		B		B		B		B	İZİ VAR
	C		C		C		C		C		C	ÖNEMLİ
VAZİYET PLANI:	FOTOĞRAF:											
												
BÜGÜNKÜ SAHİBİ: Vakıflar Genel Müdürlüğü												
YAPILAN ONARIMLAR: Depişim tarihinde birkaç defa onarım görmüştür.												
AYRINTILI TANIM: Medresenin yalnızca bir kısmı ayaktaadır. Özgün kullanımı, Şeyh Lübnan adı verilen camii olup, enine dikdörtgen yapıdadır. Yapı kesme taş malzemeden yapılmış olup, iç ve dış mekan pencereler hariç sıvanmıştır. İçinde lahireler yer almakta ve mescit olarak kullanılmaktadır. Büyük bir kısmı moloz taşlarla yenilenmiş olan kalıntının güney tarafında içinde, solda lahirelerin yer aldığı kapalı kısım, ortada çapraz tonozla örtülmüştür. İki yana eyit olmayan beşik tonozlarla ayrılmaktadır. Bu eylesizliğin sağ tarafın örtülmesi olmasından kaynaklandığı düşünülmektedir. Örtülmesi olan bu kısımın dışında sağda mekan kalıntılan, ortada bir kapı ve iki yanda iki pencere yer almaktadır. Minare olarak kullanılan bölüm metalden yapılmış olup minare yapının üzerinde yer almaktadır.												
Geniş sivri kemerli bir kapıya sahip olduğu anlaşılan kapalı kısmın mescid yan kısımlarının ise avludaki medrese odalarına ait olduğu düşünülmektedir kalıntıya bir medrese gözü ile bakmak mümkündür. Yapı içerisinde bir kitabe mevcuttur fakat çok yıprandığından okunamamaktadır.												
TEKNİK BİLGİLER												
ORJİNAL KULLANIMI: Medrese												
BÜGÜNKÜ KULLANIMI: Camii												
ÖNERİLEN KULLANIMI: Camii												
TARİHİ: 06.06.2017												
HAZIRLAYANLAR:												
 Erdal DEMİR (Uzman)												
 Zekâ GÜRBUZ (Şehir Plancısı)												
												
KORUMA KURULU ONAYI												
T.C. Diyarbakır Kültür Varlıklarını Koruma Bölge Kurulunun 19.07.2017 tarih ve 458-1 Sayılı Kararı ESN dir.												
YAYIN DİZENİ:												
EKLER:												
RAPOR:												
FOTOĞRAF:												
RELJEVİ:												
PROJESİ:												
RESTORASYON PROJESİ:												
HARİTA:												
KROKİ:												
KİTABE:												
YAKFİYE:												






AVRUPA KONSEYİ	DOĞAL VE KÜLTÜREL VARLIKLARI KORUMA ENYANTERİ D.K.Y.K.A. / ANİT		ENVANTER NO:
TÜRKİYE	KÜLTÜR VARLIKLARI VE MÜZELER GENEL MÜDÜRLÜĞÜ		HARİTA NO:
İl: Mardin	İlçesi: Artuklu	Mahalle-Köy-Mevke: Gül Mahallesi	KORUMA GRUBU/ANITININ
ADRESİ:	PAFTA: ADA: 621 PARSEL: 40		1 2
ADI: Seydi Lübnan Mezarlığı	YAPITIRAN: YAPIM TARİHİ:	YAPAN: KİTAP:	MİMARİ ÇAĞ: YAKTIYI:
GENEL TANIM: Yapı ölümden önce planlıdır. Kesme ve moloz malzeme kullanılmıştır. Üzeri düz dam şeklindedir.			
KORUMA DURUMU	A TASFIVICI YAPI B	A DİS YAPI B	A ÜST YAPI B
	C	C	C
VAZİYET PLANI:	FOTOGRAF:		
			
Bİ GÜNÜKİ SAHİBİ: Artuklu Belediyesi			
YAPILAN ONARIMLAR: Değişik tarihlerde birkaç defa onarım görülmüştür.			
AYRINTILI TANIM: Mezarlık içerisinde yakın dönemde yapılmış mezarlıklar ağırlıkta olup, eski dönem mezarlar da yer almaktadır. Eski döneme ait mezarların baş ve ayak kaidelerinde Arapça yazılmış yazıtlar yer almaktadır. Bazı mezarların kaide kısımları sonradan beton altında bırakılmıştır. Mezarların üzerinde hiri 1215 ile 1290'lı tarihler yer almaktadır. Mezar kaideleri üzerinde bitkisel ve geometrik süslemelere yer verilmiştir. Mezarların bazılarının üst kısmı betonla kaplanmıştır.			
		TEKNİK BİLGİLER	
		ORJİNAL KULLANIMI: Mezarlık	
		BUGÜNKÜ KULLANIMI: Mezarlık	
		ÖNERİLEN KULLANIMI: Mezarlık	
		TARİHİ 06.06.2017	
		HAZIRLAYANLAR:	
		 İsmail DEMİR (Uzman)	
		 Zekai GÜRBUZ (Şehir Plancısı)	
		ONAY	
			
YAYIN DİZİNİ:	TEKLER:	KORUMA KURULU ONAYI	
	ŞAPOH:		
	FOTOGRAF:		
	ROLOVE:		
	PROJE:		
	RESTORASYON:		
	ŞARİTA:		
	ŞRÖKİ:		
	KİTAP:		
	YAKTIYI:		
		T.C. Diyarbakır Kültür Varlıklarını Koruma Bölge Kurulu 16.07.2017 ve 468-1 Sayılı Karar Eki dir.	

Orhan İsmail Demir *Zekai Gürbüz* *İsmail Demir* *Şehir Plancısı*

AVRUPA KONSEYİ	BOĞAL VE KÜLTÜREL VARLIKLARI KORUMA ENKANTERİ D.K.V.K.K	ANIT	ENKANTER NO:	4				
TÜRKİYE	KÜLTÜR VARLIKLARI VE MİZELER GENEL MÜDÜRLÜĞÜ		HARİTA NO:					
İL: Mardin	İLÇE: Artuklu	MAHALLE-KÖY-MENKİŞ: Gül Mahallesi	MORFUA GRUBU:	1 2				
ADRESİ: Medrese Mahallesi 254.sokak no:14, 16	PAFTA: ADA: 621	PARSEL: 94						
ADI: Konak	YAPILAN:	YAPAN:	MİMARİ ÇAĞI:					
	YAPIM TARİHİ:	KİTAP:	YAKİTİ:					
GENEL TANIM: Yapı iki katlı ve dikdörtgen planlıdır. Yapıya giriş güneybatı yönünde sivri alınlıklı bir niş içerisine yerleştirilmiş yuvarlak kemerli bir kapıyla sağlanmaktadır. Üst örtü için tonoz, dıştan dışarıdan taşınmıştır.								
KORUMA DURUMU	A TASHİHÇİ YAPI	A DIŞ YAPI	A ÜST YAPI	A SÜSLEME ELEMANLARI	A RUTUBET	A İZİ VAR	A İZİ YOK	
	B	B	B	B	B	B	B	
	C	C	C	C	C	C	C	
VAZİYET PLANI:	FOTOĞRAF:							
								
BÜGÜNKÜ SAHİBİ: Abdülkadir YÜKSEL								
YAPILAN ONARIMLAR: Değişik tarhlerde birkaç defa onarım görmüştür. Yapıda betonarme müdahalelerde bulunulmamıştır								
AYRINTILI TANIM: Yapı iki katlı ve dikdörtgen planlıdır. Yapıya giriş güneybatı yönünde sivri alınlıklı bir niş içerisine yerleştirilmiş yuvarlak kemerli bir kapıyla sağlanmaktadır. Üst örtü için tonoz, dıştan dışarıdan taşınmıştır. Üst kata çıkan merdivenle, zemini düzgün kesme taş döşemeli olan avluva geçilmektedir. Avluva bakan pencereler yuvarlak kemerli olup, testere dişi silme ve örgülerden oluşan taş bordür ile çevrilmiştir.					TEKNİK BİLGİLER			
Avludan taş işçiliği ile yapılmış süslemeleri içeren bir kaps ile üzeri aynalı tonoz ile örtülü iç hacme geçilmektedir. Odalar bu bölümün etrafını çevirmiştir. Odalardan birinde bulunan diğimli kemer ve içindeki yuvarlak kemerli niş, zarif taş işçiliğinin güzel örneklerinden biridir. Taşınmaz genel itibarıyla oldukça sağlamdır. Özellikle duvar kısımları özgün dokusunu büyük oranda korumuştur. Malzeme yöreye özgü düzgün kesme kalker taştır. Geleneksel Mardin ev Mimarisinin genel üslubunu yansıtmaktadır.					ORJİNAL KULLANIMI: Konak			
					BÜGÜNKÜ KULLANIMI: Konak			
					ÖNERİLEN KULLANIMI: Konak			
					TARİHİ: 06.06.2017			
					HAZIRLAYANLAR:			
								
								
								
YAVIN DİZİNİ:					KORUMA KURULU ONAYI			
					T.C.			
					Diyarbakır Kültür Varlıkları,			
					Koruma Bölgesi Kuruludur.			
					10.03.2017 No: 4681			
					Sayılı Karar Eki dir.			
								





AVRUPA KÖŞEYİ	DOĞAL VE KÜLTÜREL VARLIKLARI KORUMA ENVANTERİ B.Ş.Y.Ş.K. SAĞIT	ENVANTER NO:	110			
TÜRKİYE	KÜLTÜR VARLIKLARI VE MİZELER GENEL MÜDÜRLÜĞÜ	HAZIRLANAN NO:				
İL: Mardin	İLÇE: Artuklu	MAHALLE-KÖY-MEYKE: Savurkapı Mahallesi	KORUMA ALANI	ANITSAL		
ADRESİ:	PAPTA:	ADA: 673	1	2		
	PARSEL: 18					
ADI: Seyh Hamid Türbeleri	YAPTIYAN:	YAPAN:	MİMARİ ÇAĞI:			
GENEL TANIM:	YAPIM TARİHİ:	KITABE:	VAKİFİ:			
KORUMA DURUMU	A TASHİHÇİ YAPI	A DEĞ. YAPI	A ÜST YAPI	A İSLEME ELEMANLARI	A RUTUBET	A YOK
	B	B	B	B	B	B/İ VAR
	C	C	C	C	C	C/İ YOK
VAZİYET PLANI:	FOTOĞRAF:					
						
BÜGÜNKÜ SAHİBİ:						
YAPILAN ONARIMLAR:						
AVRINTILI TANIM: Yapı, I. Plan şemasına yerleştirilen dört türbe mekânı ile bir mescit kısmının birleşmesinden meydana gelmiştir. Kuzyedeki tromplu kubbeli küçük türbe ile içte dikdörtgen mescit mekânına simetrik geçişlerle bağlanmaktadır. Kuzey cepheye yüksek bir kemer içine alınmış kapı ile girilen dikdörtgen mescit kısmı beşik tonozla örtülmüştür. Kuzyedeki ve güneydeki iki pencere dışında, yapılarla en iyi durumda olan büyük tromplu kubbeli türbeye, batıdan açıklıkla bağlıdır. Bunlardan ortadaki kapı pileyini götür. En güneyde çok yapraklı bir ek yapı da (günümüzde mevcut değil) tromplu küçük kübe ile örtülmüştür. Her birinde mezarlar yer almaktadır. Bu yapılar topluluğunun ön kısmında ve çevresinde de yine Hamidi ailesine ait şeyhlerin mezarları bulunmaktadır.	TEKNİK BİLGİLER		ORJİNAL KULLANIMI: Türbe			
			BÜGÜNKÜ KULLANIMI: Türbe			
			ÖNERİLEN KULLANIMI: Türbe			
			TARİHİ 06.06.2017			
			HAZIRLAYANLAR:			
			Yılmaz AKKUZU (Mimar)			
			Neslihan ALTUNKALEM (Mimar)			
						
YAYIN DİZİNİ:	EKLER:		KORUMA KURULU ONAYI			
	RAPOR:		T.C.			
	FOTOĞRAF:		Diyarbakir Kültür Varlıkları			
	RÖLÖVE:		Koruma Bölgesi Kurulunun			
	PROJESİ:		10.07.2017 ve 1551			
	RESTORASYON:		Sayılı Karar Eki dir.			
	PROJESİ:					
	HAZIRI:					
	KİTAP:					
	KİTAP:					
	VAKİFİ:					

07/09/2017

(Handwritten signatures and stamps)

W. Bayal

Kültür ve Turizm Bakanlıđından:**DİYARBAKIR KÜLTÜR VARLIKLARINI
KORUMA BÖLGE KURULU
KARAR**

Toplantı Tarihi ve No : 10.07.2017-187

TOPLANTI YERİ

Karar Tarihi ve No : 10.07.2017-4890

DİYARBAKIR

Dosya No : 47.03/560


Mardin ili, Midyat İlçesi, Çayırılı Mahallesi sınırları içerisinde bulunan Devani (Kubiki) Tapınađı ve Tapınım Alanı'nın tescil talebine ilişkin, Diyarbakır Kültür Varlıklarını Koruma Bölge Kurulu Müdürlüğü'nün 07.06.2017 tarih ve 1926 sayılı uzman raporu okundu. Ekleri ve konuya ilişkin bilgi, belgeler incelendi. Yapılan görüşmeler sonunda;

Mardin ili, Midyat İlçesi, Çayırılı Mahallesi sınırları dahilinde bulunan Devani (Kubiki) Tapınađı ve Tapınım Alanı; "Korunması Gerekli Taşınmaz Kültür Varlığı" özelliđi gösterdiğinden 2863 sayılı Kanunun Tespit ve Tescil ile ilgili 7. Maddesi uyarınca, sınırları ekli koordinatlı kroki üzerine belirlendiđi şekilde I. Derece Arkeolojik Sit Alanı olarak tescilinin uygun olduđuna,

- Sit sınırlarını gösteren koordinatlar içerisinde kalan parsellerin tapu kütüğünün beyanlar hanesine "Korunması Gerekli Taşınmaz Kültür Varlığı" şerhinin konulmasına,

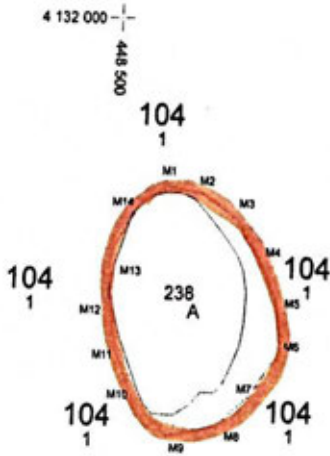
- Devani (Kubiki) Tapınađı ve Tapınım Alanı'nın koruma esasları ve kullanma şartlarının, 2863 sayılı Kanunun 17. Maddesi geređince, Mülga Kültür ve Tabiat Varlıklarını Koruma Yüksek Kurulunun, Arkeolojik Sitler, Koruma ve Kullanma Koşulları Başlıklı 05.11.1999 gün ve 658 sayılı ilke kararının 1.Madde'sinde bahsedilen hususlar çerçevesinde belirlenmesine, sit sınırları içerisinde kalan mevcut Devani (Kubiki) tapınađına ilişkin tescil fişinin hazırlanarak kurulumuza iletilmesine karar verildi.

AVRUPA KONSEYİ	DOĞAL VE KÜLTÜREL VARLIKLARI KORUMA ENVANTERİ	D.K.V.K.E	ENVANTER NO	
T Ü R K İ Y E	KÜLTÜR VARLIKLARI VE MÜZELER GENEL MÜDÜRLÜĞÜ	S İ T	HARİTA NO	
İL : MARDİN	İLÇESİ : MİDYAT	MAHALLE - KÖY VEYA MEVKİİ : CAYIRLI	PAFTA : ADA: 104	PARSEL: 1
ADI : Devani (Kubik) TAPINAĞI VE TAPINIM ALANI				
<p>GENEL TANIM: Tapınım alanının Kuzey-Güney yönlü yaklaşık 300m. uzunluğunda, Doğu-Batı yönlü ise 150m. genişliğindedir. Alanın çevresi tamamen bir sur duvarı çevrelenmiştir. Ancak sur duvarı günümüzde kadar büyük tahribatlar geçirdiğinden bazı yerlerde temeli, bazı yerlerde ise duvar görünümündedir. Tahribata rağmen söz konusu yerleşimin tamamının çevre ve özlü olduğu takip edilmektedir. Alanı çevreleyen duvarın hemen doğu tarafında Dewane (Kubik) Tapınağı olarak adlandırılan yapı yer almaktadır. Söz konusu tapınak 10x10m. ebatlarında olup kare formdadır. Yapının alt kısmında sütunlardan dolayı herhangi bir platformun olup olmadığı tespit edilememiştir. Tapınağın Diğtan yivli yüksek kemeri Giriş kapısı batı yönüne açılmaktadır. Yapıda üst örtüyü taşıma görevini yüklenen ve aynı zamanda dış duvarları doğal kopyulardan koruyan yapıyı çevreleyen sarımsı deniz yeşilinde kıvrımlar mevcuttur. Bu kıvrımlar iç taraftan da yivlenerek belli etirilmişdir. Ayrıca yapının alt kısmında bulunan kubbenin formunun sekizgen yada altıgen olması ve bu yüksek kare şeklindeki plana yayılması amacıyla köşelerde tromplar kullanılmıştır. Kare formda olan tapınakta "deniz" denilen ana elementler üzerine oluşturulmuş, muhtemelen sekizgen formda olan ve yukarı doğru gitikçe sivrileşen bir kubbeye sahiptir. Yapının iç tarafında ise ana kapının sağında ve solunda duvarlar boyunca kapı kadar yüksek olmayan basık kemeri niçer sıralanmıştır. Yapının kubbesinde aydınlatma amaçlı doğu doğru gitikçe daralan mazgal pencerelerin olduğu görülmektedir. Yapıda kullanılan düz kesme taşlar özellikle tapınım alanının kuzey ve batı yamaçlarında bulunan ana kayaların koparılıp şekillendirilerek alana taşıdığı taşmаса alanın yakın çevresinde yapılan incelemelerde tespit edilmiştir.</p> <p>Tapınağın ana kapısının da açıldığı batı, güney ve kuzey yönlerinde, döşemede işlev gören mekanların olduğu görülmüştür. Bu mekanlar günümüzde her ne kadar farklı amaçlarda kullanılmıyorsa da, söz konusu yapıların ana tasarımları halen net olarak görülmektedir.</p> <p>Ana yapı olan tapınağın özellikle kuzey ve güneyinde ana kayanın oyulmasıyla yapılmış, kayanın kesildiği noktalarda ve ağız kısımlarda taş duvarların örülmesiyle meydana getirilmiş bir deniz taşmаса tarafına tespit edilmiştir. Yapının güneyinde yer alan devasa büyüklükteki bir sarnıç'ın tuvan suyun tahliyesi için Doğu yönüne meyillendirilmiş bir adet su ayağı mevcut ve hemen yanında bir adet "Yalak" bulunmaktadır.</p> <p>Yine tapınağın kuzeyinde ve tapınağı yaklaşık 25 metre uzaklıkta yer alan yarıvark planlı depolama amacıyla kullanıldığı düşünülen bir mekan tespit edilmiştir. Yapının üst yapısının kubbeli olduğu kalıntılardan anlaşılmaktadır.</p> <p>Alanında taşmаса yapılan incelemeler sonucunda yoğun şekilde seramik örnekleriyle karşılaşılmıştır. Yapılan değerlendirmede sonucunda seramiklerin Roma ve Bizans dönemlerine ait olduğu tespit edilmiştir.</p> <p>Dewane (Kubik) Tapınım Alanı olarak tanımladığımız alanda çok sayıda mekânın olması, etrafının bir sur duvarı ile çevrili olması, alanın farklı noktalarında çok sayıda devasa sarnıçların olması, Dewane (Kubik) tapınım Alanının döneminde çok önemli bir dini merkez olduğuna, mimari kalitesinden burada rubban din adamlarının konakladığı, ayrıca söz konusu dönemde ibadet için gelen ziyaretçilerin uzunca bir süre buradaki konakladıkları sonucuna vermektedir. Ayrıca çevresinde bulunan Ezidi Kilyelerinde bulunan mezarlıklar incelendiğinde Dewane (Kubik) Tapınağı'nın form olarak çok benzer özelliklere sahip yapılar olduğu tespit edilmiştir.</p>				
ŞİMDİKİ TEHLİKELER :	---			
ŞİMDİKİ DURUM :	Hayvan barınağı olarak kullanılmaktadır			
SİT POTANSİYEL :	1.Derece Arkeolojik Sit Alanı olarak tescil edilmektedir.	KORUMA DERESESİ	1.Derece	
ŞİMDİKİ KORUMA :	Herhangi bir koruma önlemi alınmamıştır.	HAZIRLAYANLAR		
ÖNERİLEN KORUMA :	Tescil edilerek ilgili makamlara duyurulması gereklidir.	Şeref YUMRUK (Arkeolog)		
YAYIN DİZİSİ :		Hüseyin GÜLER (Arkeolog)		
		Koruma Eden: Mehriban KARAASLAN (Bölge Kurulu Müdürü)		
		KORUMA KURULU KARARLARI		
GÖZLEMLER :		KORUMA KURULU ONAYI		




İLİ MARDİN
İLÇESİ MİDYAT
MAHALLESİ ÇAYIRLI
ADA NO :104
PARSEL NO 238- 1
ESAS NO :1266

TARANMIŞTIR



4 131 500
448 500

4 131 500
449 000

MURAT MUNGAN
Kadastro Mühürü

[Signature]

[Signature]

[Signature]

[Signature]

[Signature]

[Signature]

[Signature]

Kültür ve Turizm Bakanlıđından:

**DIYARBAKIR KÜLTÜR VARLIKLARINI
KORUMA BÖLGE KURULU
KARAR**

Toplantı Tarihi ve No : 10.07.2017-187
Karar Tarihi ve No : 10.07.2017-4899
Dosya No : 73.00/14

TOPLANTI YERİ
DIYARBAKIR

Şırnak ili, Merkez, Gazipaşa Mahallesi, Demirciler Sokak'ta bulunan, mülkiyeti İsmail BARINÇ'a ait tapunun 221 ada 5 nolu parselinde kayıtlı tescilli İsmail Barınç Evi'nin, bölgedeki terör olayları sırasında patlayıcı maddelerin tuzaklanması sonucunda yıkılmış olduđu ve yapıya ilişkin sadece moloz yığını kaldığından, kamu yararı gözetilerek tescil şerhinin kaldırılması talebine ilişkin; Çevre ve Şehircilik Bakanlığı Altyapı ve Kentsel Dönüşüm Hizmetleri Genel Müdürlüğü'nün 05.06.2017 tarih ve E.7113 sayılı yazısı, Kültür Varlıkları ve Müzeler Genel Müdürlüğü'nün 22.06.2017 tarih ve E.128410 sayılı yazısı ile Diyarbakır Kültür ve Tabiat Varlıklarını Koruma Bölge Kurulu'nun 19.01.2010 tarih ve 2830 sayılı kararı okundu. Ekleri ve konuya ilişkin bilgi, belgeler incelendi. Yapılan görüşmeler sonunda;

Şırnak ili, Merkez, Gazipaşa Mahallesi, Demirciler Sokak'ta bulunan, mülkiyeti İsmail BARINÇ'a ait tapunun 221 ada 5 nolu parselinde kayıtlı tescilli İsmail Barınç Evi'nin, bölgedeki terör olayları sırasında patlayıcı maddelerin tuzaklanması sonucunda yıkılmış olduđu ve yapıya ilişkin sadece moloz yığını kaldığından, kamu yararı gözetilerek tescil şerhinin kaldırılması talebine ilişkin; 6306 sayılı "Afet Riski Altındaki Alanların Dönüştürülmesi Hakkında Kanun" kapsamında Bakanlar Kurulu kararı ile "Riskli Alan" ilan edilen alan içerisinde kalan İsmail Barınç Evi'ne ilişkin, Kurulumuza iletilen dosyasındaki bilgi ve belgelerden, tamamı yıkılan yapının mimari özelliklerini tümüyle yitirdiđi; koruma şansını kaybettiđi ve yapının yeniden ihyası mümkün olmadığından kamu yararı gözetilerek, Kültür ve Tabiat Varlıklarını Koruma Yüksek Kurulu'nun 14.09.2010 tarih ve 773 sayılı ilke kararı doğrultusunda tescil şerhinin kaldırılmasına;

- İsmail Barınç Evi'nin bulunduğu 221 ada 5 nolu parselin tapu kütüğü beyanlar hanesinde bulunan "Korunması Gerekli Taşınmaz Kültür Varlığı" şerhinin kaldırılmasına karar verildi.

8060/3/1-1

**DIYARBAKIR KÜLTÜR VARLIKLARINI
KORUMA BÖLGE KURULU
KARAR**

Toplantı Tarihi ve No : 10.07.2017-187
Karar Tarihi ve No : 10.07.2017-4900
Dosya No : 73.00/22

TOPLANTI YERİ
DIYARBAKIR

Şırnak ili, Merkez, İsmetpaşa Mahallesi, Şen Sokak'ta bulunan, özel mülkiyete ait tapunun 140 ada 1-2-3-4-5 nolu parsellerinde kayıtlı tescilli Süleyman Ağa Kasrı'nın, bölgedeki terör olayları sırasında patlayıcı maddelerin tuzaklanması sonucunda yıkılmış olduđu ve yapıya ilişkin sadece moloz yığını kaldığından, kamu yararı gözetilerek tescil şerhinin kaldırılması talebine ilişkin; Çevre ve Şehircilik Bakanlığı Altyapı ve Kentsel Dönüşüm Hizmetleri Genel Müdürlüğü'nün 05.06.2017 tarih ve E.7113 sayılı yazısı, Kültür Varlıkları ve Müzeler Genel Müdürlüğü'nün 22.06.2017 tarih ve E.128410 sayılı yazısı ile Diyarbakır Kültür ve Tabiat Varlıklarını Koruma Bölge Kurulu'nun 19.01.2010 tarih ve 2837 sayılı kararı okundu. Ekleri ve konuya ilişkin bilgi, belgeler incelendi. Yapılan görüşmeler sonunda;

Şırnak ili, Merkez, İsmetpaşa Mahallesi, Şen Sokak'ta bulunan, özel mülkiyete ait tapunun 140 ada 1-2-3-4-5 nolu parsellerinde kayıtlı tescilli Süleyman Ağa Kasrı'nın, bölgedeki terör olayları sırasında patlayıcı maddelerin tuzaklanması sonucunda yıkılmış olduğu ve yapıya ilişkin sadece moloz yığını kaldığından, kamu yararı gözetilerek tescil şerhinin kaldırılması talebine ilişkin; 6306 sayılı "Afet Riski Altındaki Alanların Dönüştürülmesi Hakkında Kanun" kapsamında Bakanlar Kurulu kararı ile "Riskli Alan" ilan edilen alan içerisinde kalan Süleyman Ağa Kasrı'na ilişkin, Kurulumuza iletilen dosyasındaki bilgi ve belgelerden, tamamı yıkılan yapının mimari özelliklerini tümüyle yitirdiği; koruma şansını kaybettiği ve yapının yeniden ihyası mümkün olmadığından kamu yararı gözetilerek, Kültür ve Tabiat Varlıklarını Koruma Yüksek Kurulu'nun 14.09.2010 tarih ve 773 sayılı ilke kararı doğrultusunda tescil şerhinin kaldırılmasına;

- Süleyman Ağa Kasrı'nın bulunduğu 140 ada 1-2-3-4-5 nolu parsellerin tapu kütüğü beyanlar hanesinde bulunan "Korunması Gerekli Taşınmaz Kültür Varlığı" şerhinin kaldırılmasına karar verildi.

8060/4/1-1

DİYARBAKIR KÜLTÜR VARLIKLARINI
KORUMA BÖLGE KURULU
KARAR

Toplantı Tarihi ve No : 16.08.2017-191	TOPLANTI YERİ
Karar Tarihi ve No : 16.08.2017-5000	DİYARBAKIR
Dosya No : 21.05/47	




Diyarbakır ili, Dicle ilçesi, Kurşunlu (Pirejman) Mahallesi'nde bulunan, tapunun 151 ada 2 nolu parselinde kayıtlı, mülkiyeti Pir Musa Vakfı'na ait Şeyh Pir Musa Türbesi'nin tesciline ilişkin; Diyarbakır Kültür Varlıklarını Koruma Bölge Kurulu Müdürlüğü'nün 12.08.2016 tarih ve 2178 sayılı uzman raporu okundu. Ekleri ve konuya ilişkin bilgi, belgeler incelendi. Yapılan görüşmeler sonunda;

Diyarbakır ili, Dicle ilçesi, Kurşunlu (Pirejman) Mahallesi'nde bulunan, tapunun 151 ada 2 nolu parselinde kayıtlı, mülkiyeti Pir Musa Vakfı'na ait Şeyh Pir Musa Türbesi, "Korunması Gerekli Taşınmaz Kültür Varlığı" özelliği gösterdiğinden, 2863 sayılı Kanunun Tespit ve Tescil ile ilgili 7. Maddesi uyarınca tesciline, koruma grubunun "1. grup yapı" olarak belirlenmesine;

- 151 ada, 2 nolu parselin tapu kütüğünün beyanlar hanesine korunması gerekli taşınmaz kültür varlığı şerhinin bırakılmasına;

- Şeyh Pir Musa Türbesi'nin koruma alanı sınırlarının, ekli 1/1000 ölçekli haritada işaretlendiği şekilde belirlenmesinin uygun olduğuna;

- Şeyh Pir Musa Türbesi ve koruma alanı içerisinde yapılacak olan her türlü uygulama öncesi Kurulumuzdan izin alınması gerektiğine karar verildi.

AVRUPA KONSEYİ	DOĞAL VE KÜLTÜREL VARLIKLARI KORUMA ENVANTERİ (D.K.V.K.E)		ENVANTER NO:	
TÜRKİYE	KÜLTÜR VARLIKLARI VE MÜZELER GENEL MÜDÜRLÜĞÜ		ANIT	
İLİ: DİYARBAKIR	İLÇESİ: DİCLE	MAHALLE/MEVKİ: Kurşunlu (Pirejman)	HARİTA NO:	
SOKAK VE KAPI NO:	KAD.: PAFTA: ADA: 151	PARSEL: 2	KORUMA DERECESESİ	1 2 3
ADI : ŞEYH PİR MUSA TÜRBESİ	YAPTIRAN:	YAPAN:	MİMARİ ÇAĞI: XVII-XVIII yüzyıllar	
	YAPIM TARİHİ:	KİTABE:	VAKFIYE:	
GENEL TANIM: Kare planlı olup üzeri tromplar üzerine oturan kubbeyle örtülüdür.				
KORUNMUŞLUK DURUMU:	TASHYICI YAPE:	CEPHE DURUMU:	ÖRTÜ DURUMU:	İÇ YAPI DURUMU:
orta	orta	orta	orta	orta
				BEZEME DURUMU: -
				RUTUBET DURUMU: -
				
GÖZLEMLER: Türbenin kuzey bitişine yaklaşık 20 yıl kadar önce yapılan camiyle, bu cephe tamamen kapatılmıştır.				
BUGÜNKÜ SAHİBİ: Pir Musa Vakfı		BAKIMINDAN SORUMLU OLAN: Pir Musa Vakfı		
YAPILAN ONARIMLAR: Türbenin geçtiğimiz yıllarda onarıldığı tahmin edilmektedir. Türbenin üzerini örten kubbenin sacla kaplandığı gözlemlenmiştir.				
AYRINTILI TANITIM: Kare planlı olup üzeri tromplar üzerine oturan kubbeyle örtülüdür. Türbenin kuzey bitişine yaklaşık 20 yıl kadar önce yapılan camiyle, bu cephe tamamen kapatılmıştır. Güney ve doğu cephelerinde yer verilen birer küçük mazgal pencere dışında cephelerde herhangi bir pencere açıklığına verilmeyip, duvarlar sağır tutulmuştur. Türbeye, kuzey cepheye açılan basık kemerli bir kapıdan girilmektedir. Giriş kapısı üzerinde üç satırlık Arapça bir kitabesi bulunmaktadır. Dikdörtgen taş yüzey üzerine alçak kabartma tekniğinde yapılan kitabe Arapça 1890 tarihi okunmaktadır. Türbenin kuzeydoğusunda yüksek tutulmuş olan Şeyh Pir Musa'ya ait bir sanduka ile bunun çevresinde birkaç mezara yer verilmiştir. Türbe iç mekânında duvarlar yaklaşık 1,5 metre seviyeye kadar fayansla kaplanmış, geriye kalan duvarların da sıvanarak boyandığı gözlemlenmiştir. İç mekânda batı duvarında dikdörtgen formulu iki adet kitabe bulunmaktadır. Kitabelerin geliş güzel yerleştirilmesinden, devşirme olabileceklerini düşündürmektedir. Arapça yazılı olan kitabedeki yazılar aşınmaya bağlı tahrip olduğundan okunamamaktadır. Kahverengi ve daha açık tondaki düzgün kesilmiş kalker taşından inşa edilen türbe oldukça sade bir anlayışla inşa edilmiş olup, süslemeye yer verilmemiştir.				
YAYIN DİZİNİ :		EKLER :		TEKNIK BİLGİLER:
1-		RAPOK	X	ISITMA SİSTEMİ:
2-		FOTOGRAF	X	KANALİZASYON:
3-		RÖLÖVE PROJESİ		SU:
4-		RESTORASYON PROJESİ		ELEKTRİK:
		HARİTA	X	ÖZGÜN KULLANIMI: TÜRBE
		KROKİ		BUGÜNKÜ KULLANIMI: TÜRBE
		KİTABE	X	ÖNERİLEN KULLANIMI: TÜRBE
		VAKFIYE		HAZIRLAYANLAR:
				Ahmet DEMİR Arkeolog İlhan YAKAR Uzman 12.08.2017 KONTROL EDEN: Mehriban KARASLAN Bölge Koruma Müdürü
				T.C. Diyarbakır Kültür Varlıklarını Koruma Bölge Kurulunun 16.08.2017 tarih ve 50/0 Sayılı Karar Eki dir.

Kültür ve Turizm Bakanlıđından:**DİYARBAKIR KÜLTÜR VARLIKLARINI
KORUMA BÖLGE KURULU
KARAR**

Toplantı Tarihi ve No : 16.08.2017-191

TOPLANTI YERİ

Karar Tarihi ve No : 16.08.2017-5001

DİYARBAKIR

Dosya No : 21.05/36

Diyarbakır ili, Dicle ilçesi, Kırkpınar Mahallesi'nde bulunan, özel mülkiyete ait tapunun 206 ada 9 nolu parselinde kayıtlı Çırık (Heridan) Çeşmesi'nin tesciline ilişkin; Diyarbakır Kültür Varlıklarını Koruma Bölge Kurulu Müdürlüğü'nün 12.08.2016 tarih ve 2177 sayılı uzman raporu okundu. Ekleri ve konuya ilişkin bilgi, belgeler incelendi. Yapılan görüşmeler sonunda;

Diyarbakır ili, Dicle ilçesi, Kırkpınar Mahallesi'nde bulunan, özel mülkiyete ait tapunun 206 ada 9 nolu parselinde kayıtlı Çırık (Heridan) Çeşmesi, "Korunması Gerekli Taşınmaz Kültür Varlığı" özelliđi gösterdiğinden, 2863 sayılı Kanunun Tespit ve Tescil ile ilgili 7. Maddesi uyarınca tesciline, koruma grubunun "1. grup yapı" olarak belirlenmesine;

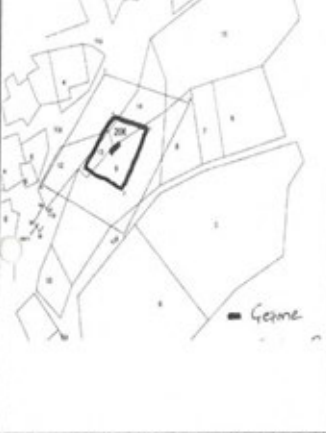
- 206 ada, 9 nolu parselin tapu kütüğünün beyanlar hanesine korunması gerekli taşınmaz kültür varlığı şerhinin bırakılmasına;

- Çırık (Heridan) Çeşmesi'nin koruma alanı sınırlarının, ekli 1/1000 ölçekli haritada işaretlendiđi şekilde belirlenmesinin uygun olduğuna karar verildi.

AVRUPA KONSEYİ	DOĞAL VE KÜLTÜREL VARLIKLARI KORUMA EVANTERİ (D.K.V.K.E)		EVANTER NO:	
TÜRKİYE	KÜLTÜR VARLIKLARI VE MÜZELER GENEL MÜDÜRLÜĞÜ		ANIT	HARİTA NO:
İLE: DİYARBAKIR	İLÇESİ: DİCLE	MAHALLE/MEVKİ: Kırkpınar Mahallesi	KORUMA DERECESESİ	ANTİSAL 1 2 3
SOKAK VE KAPI NO:	KAD.: PAFTA: ADA: 206	PARSEL: 9	ÇEVRESEL	1 2 3
ADI : ÇIRIK (HERİDAN) ÇEŞMESİ	YAPTIRAN:	YAPAN:	MİMARİ ÇAĞI: XVII - XVIII. yüzyıl	
	YAPIM TARİHİ:	KİTABE:	VAKFIYE:	

GENEL TANIM: Çeşme, köyün kuzeydoğusunda ve yaklaşık 100 m. ilerisinde bahçelik bir alanda bulunmaktadır. Çırık Çeşmesi olarak adlandırılmaktadır.

KORUNMUŞLUK DURUMU: orta	TAŞIYICI YAĞI: orta	CEPHE DURUMU: orta	ÖRTÜ DURUMU: orta	İÇ YAPI DURUMU: orta	BEZEME DURUMU: -	RUTUBET DURUMU: -
--------------------------	---------------------	--------------------	-------------------	----------------------	------------------	-------------------



GÖZLEMLER: Korunması gerekli taşınmaz kültür varlığı özelliği göstermektedir.

BUGÜNKÜ SAHİBİ: **BAKIMINDAN SORUMLU OLAN:**

YAPILAN ONARIMLAR:

AYRINTILI TANITIM: Çeşme, köyün kuzeydoğusunda ve yaklaşık 100 m. ilerisinde bahçelik bir alanda bulunmaktadır. Çırık Çeşmesi olarak da adlandırılan çeşmenin kitabesi son yıllarda tahrip edilmiştir. XVII. - XVIII. yüzyılda inşa edildiği tahmin edilmektedir. Çeşme, sivri kemerli bağımsız meydan çeşmeleri grubuna girmektedir. Eyvan şeklinde tutulmuş sivri kemerin ark kısmı çift sıra silyeyle hareketlendirilmiştir. Lüle demir borudan yapılmıştır. Sağlı sollu iki adet tas nişi yer almaktadır. Soldaki yuvarlak kemerlidir. Sağdaki dilimli taş kemerlidir. Düzgün kesme taş malzemeden yapılmıştır.

TEKNİK BİLGİLER:	ISITMA SİSTEMİ:
	KANALİZASYON:
	SU:
	ELEKTRİK:

ÖZGÜN KULLANIMI: ÇEŞME

BUGÜNKÜ KULLANIMI: ÇEŞME

ÖNERİLEN KULLANIMI: ÇEŞME

HAZIRLAYANLAR:
Ahmet DEMİR
Arkeolog

Erdal DEMİR
Uzman

14.07.2017

KONTROL EDEN:
Mehriban KARAASLAN
Bölge Kurulu Müdürü

T.C.
Diyarbakır Kültür Varlıklarını
Koruma Bölge Kurulunun
16.09.2017 tarih ve 5011
Sayılı Karar Eki dir.

YAYIN DİZİNİ :

- 1- [Signature]
- 2- [Signature]
- 3- [Signature]
- 4- [Signature]

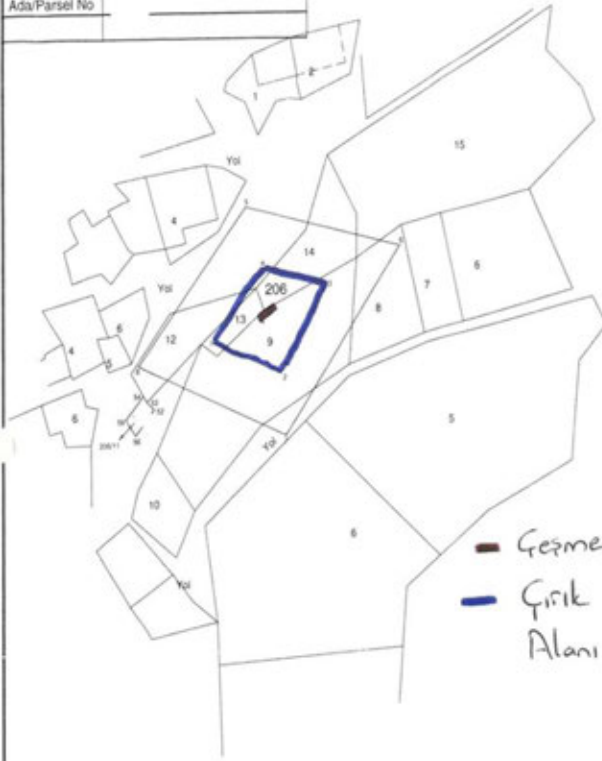
EKLER :	
RAPOR	X
FOTOGRAF	X
ROLÖVE PROJESİ	
RESTORASYON PROJESİ	
HARİTA	X
KROKİ	
KİTABE	
VAKFIYE	

TESCİL :
KARAR NO :
KARAR TARİHİ :

REVİZYON:

+ 20

İli	DIYARBAKIR
İlçesi	DİCLE
Köy-Mah	KIRKPINAR
Ada/Parsel No	



— Geçme

— Çırık Geçmesi Koruma Alanı Sınırları.

NoktaNo	Y	X
1	594557.936	4255752.073
2	594568.936	4255766.030
3	594582.303	4255763.073
4	594572.367	4255746.277

T.C.
Diyarbakır KDTür Varlıklarını
Koruma Bölge Kurulunun
16.08.2017 tarih ve 5001
Sayılı Karar Eki dir.

N

1

[Handwritten signatures and names in blue ink]

Senai TAŞKESEN
Jeo-İnşaat Teknisyeni

İLİ: Diyarbakır
İLÇE: Dicle
MAH: Kurşunlu
ADA: 151
PARSEL: 2



ŞEYH PİR MUSA TÜRBESİ KORUMA ALANI SINIRLARI



1/1000

4 259 100
597 600

4 259 000
597 500

datum ITRF_3 derece

Noktası	Y	X
1	597503 630	4259083 050
2	597508 970	4259080 200
3	597507 320	4259073 630
4	597500 760	4259076 560
K1	597476 520	4259096 140
K2	597481 240	4259099 040
K3	597485 240	4259100 210
K4	597495 030	4259112 410
K5	597503 330	4259109 710
K6	597507 690	4259109 120
K7	597512 400	4259106 410
K8	597524 300	4259104 290
K9	597534 730	4259102 620
K10	597540 430	4259096 070
K11	597543 180	4259089 270
K12	597542 170	4259083 050
K13	597536 710	4259070 910
K14	597535 400	4259069 590
K15	597535 300	4259065 430
K16	597526 730	4259052 680
K17	597523 980	4259054 010
K18	597522 370	4259055 980
K19	597519 540	4259058 070
K20	597509 600	4259059 970
K21	597509 600	4259059 970
K22	597497 860	4259063 760
K23	597490 190	4259065 980
K24	597489 840	4259070 770
K25	597485 910	4259078 010
K26	597480 120	4259086 190

4 259 000
597 600

T.C.
Diyarbakır Kültür Varlıkları
Koruma Bölge Kurulunun
16.08.2017 tarih ve 5.000
Sayılı Karar Eki dir.

Esmâ ZEİN
Kadastro Teknikisyeni

Kültür ve Turizm Bakanlıđından:**DİYARBAKIR KÜLTÜR VARLIKLARINI
KORUMA BÖLGE KURULU
KARAR**

Toplantı Tarihi ve No : 16.08.2017-191

TOPLANTI YERİ

Karar Tarihi ve No : 16.08.2017-5002

DİYARBAKIR

Dosya No : 21.05/12

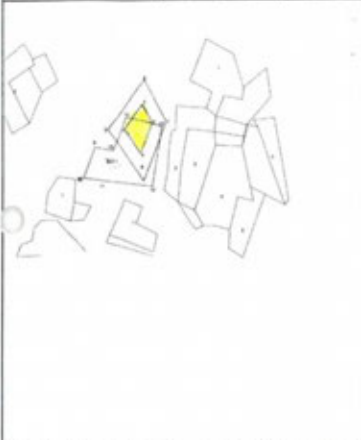
Diyarbakır ili, Dicle ilçesi, Yeşiltepe Mahallesi'nde bulunan, özel mülkiyete ait tapunun 237 ada 1 nolu parseli ile tapulama harici alanda kalan Kaş Koto Kaya Mezarı'nın tesciline ilişkin; Diyarbakır Kültür Varlıklarını Koruma Bölge Kurulu Müdürlüğü'nün 12.08.2016 tarih ve 2176 sayılı uzman raporu okundu. Ekleri ve konuya ilişkin bilgi, belgeler incelendi. Yapılan görüşmeler sonunda;

Diyarbakır ili, Dicle ilçesi, Yeşiltepe Mahallesi'nde bulunan, özel mülkiyete ait tapunun 237 ada 1 nolu parseli ile tapulama harici alanda kalan Kaş Koto Kaya Mezarı, "Korunması Gerekli Taşınmaz Kültür Varlığı" özelliđi gösterdiğinden, 2863 sayılı Kanunun Tespit ve Tescil ile ilgili 7. Maddesi uyarınca tesciline, koruma grubunun "1. grup yapı" olarak belirlenmesine;

- 237 ada, 1 nolu parselin tapu kütüğünün beyanlar hanesine korunması gerekli taşınmaz kültür varlığı şerhinin bırakılmasına;

- Kaş Koto Kaya Mezarı'nın koruma alanı sınırlarının, ekli 1/1000 ölçekli haritada işaretlendiđi şekilde belirlenmesinin uygun olduğuna karar verildi.

AVRUPA KONSEYİ	DOĞAL VE KÜLTÜREL VARLIKLARI KORUMA ENVANTERİ (D.K.V.K.E)		ENVANTER NO:	
TÜRKİYE	KÜLTÜR VARLIKLARI VE MÜZELER GENEL MÜDÜRLÜĞÜ		ANIT	
İLİ: DİYARBAKIR	İLÇESİ: DICLE	MAHALLE/MEVKİ: Yeşiltepe Mahallesi	KORUMA DERECE	ANITSAL
SOKAK VE KAPIN NO:	KAD.:PAFTA:	ADA: 237 PARSEL: 1	CEVRESSEL	
ADI:KAŞ KOTO	YAPTIRAN:	YAPAN:	MİMARİ ÇAĞI:	
KAYA MEZARI	YAPIM TARİHİ:	KİTABE:	VAKFIYE:	
GENEL TANIM: Dicle İlçesi, Yeşiltepe Mahallesi'nde bulunan Kaş Koto Kaya Mezarları ilçe merkezinin kuzeyinde bulunan kayalık alanda yer almaktadır.				
KORUNMUŞLUK DURUMU: orta	TASIVICI YAPI: orta	CEPHE DURUMU: orta	ÖRTÜ DURUMU: orta	İÇ YAPI DURUMU: orta
BEZEME DURUMU:		RUTUBET DURUMU:		



GÖZLEMLER: Korunması gerekli taşınmaz kültür varlığı özelliği göstermektedir.

BUGÜNKÜ SAHİBİ: **BAKIMINDAN SORUMLU OLAN:**

YAPILAN ONARIMLAR:

AYRINTILI TANITIM: Nitelsiz bir evin bahçesinde kalan kayalık alanın güney yüzüne oyulan ilk kaya mezarına oval formlu küçük bir kapıdan girilmektedir. Giriş kısmı taş kapakla kapatılacak şekilde oyuklu yapılmıştır. Ana kayanın oyulmasıyla oluşturulmuş üç basamaklı bir merdivenle zemine gelen kaya mezarı genel olarak kare formudur. Mezar odasının doğu, batı ve kuzeyinde üzeri yuvarlak kemer formlu birer klineye yer verilmiştir. Mezar genel olarak tahrip edilmiştir. Zemin ve duvarlarda ana kaya üzerinde çatlaklar gözlemlenmektedir. Mezarda genel olarak özensiz bir işçilik göze çarpmaktadır.

T.C.
Diyarbakır Kültür Varlıklarını
Koruma Bölge Kurulunun
16.09.2017 tarih ve 5002
Sayılı Karar Eki dir.

TEKNİK BİLGİLER:	ISITMA SİSTEMİ:	
	KANALİZASYON:	
	SE:	
	ELEKTRİK:	

ÖZGÜN KULLANIMI:
Kaya Mezarı
BUGÜNKÜ KULLANIMI:

ÖNERİLEN KULLANIMI:

HAZIRLAYANLAR:
Ahmet DEMİR-Arkeolog

Erdal DEMİR-Uzm
14.07.2017

KONTROL EDEN:
Mehriban KARAASLAN
Bölge Kurulu Müdürü

YAYIN DİZİNİ :

1-	RAPOR	X
2-	FOTOĞRAF	X
3-	RÖLÖVE PROJESİ	
4-	RESTORASYON PROJESİ	
	HARİTA	X
	ARKEO	X
	KİTABE	
	VAKFIYE	

TESCİL
KARAR NO
KARAR TARİHİ

REVİZYON:

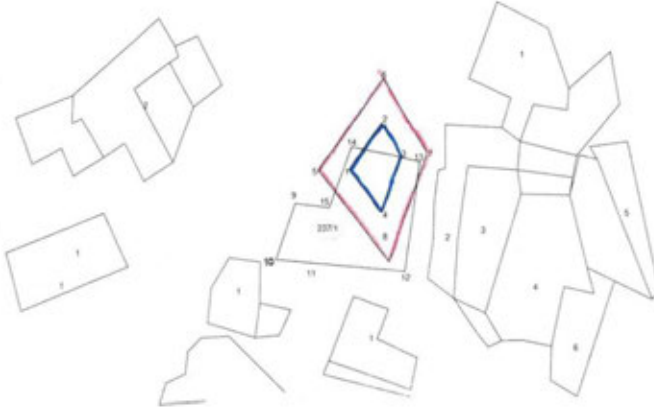
[Handwritten signatures and stamps]



Handwritten signature in blue ink.

İli	DIYARBAKIR
İlçesi	DİCLE
Köy/Mah	YFSA TFPE
Ada/Parsel No	2371

— Kaş Koto Kaya Mezarının Koruma Alanı Sınırları
 — Kaya Mezarı



Datum: ED50_(3-39)

NoktaNo	Y	X
1	593756.339	4250011.940
2	593760.574	4250017.295
3	593763.055	4250013.483
4	593760.504	4250007.003
5	593752.464	4250011.920
6	593760.818	4250022.423
7	593766.415	4250013.824
8	593761.448	4250001.206
9	593749.450	4250008.080
10	593746.990	4250001.590
11	593751.548	4250001.165
12	593763.520	4250000.050
13	593765.450	4250012.830
14	593756.700	4250014.620
15	593753.840	4250007.570

T.C.
 Diyarbakır Kültür Varlıklarını
 Koruma Bölge Kurulunun
 16.08.2017 tarih ve 5002
 Sayılı Karar Eki dir.

N

1

Sena AKŞESEN
 Kadastro Tekniksiyeni

Kültür ve Turizm Bakanlıđından:**DİYARBAKIR KÜLTÜR VARLIKLARINI
KORUMA BÖLGE KURULU
KARAR**

Toplantı Tarihi ve No : 17.08.2017-192

TOPLANTI YERİ

Karar Tarihi ve No : 17.08.2017-5010

DİYARBAKIR

Dosya No : 47.00/1124

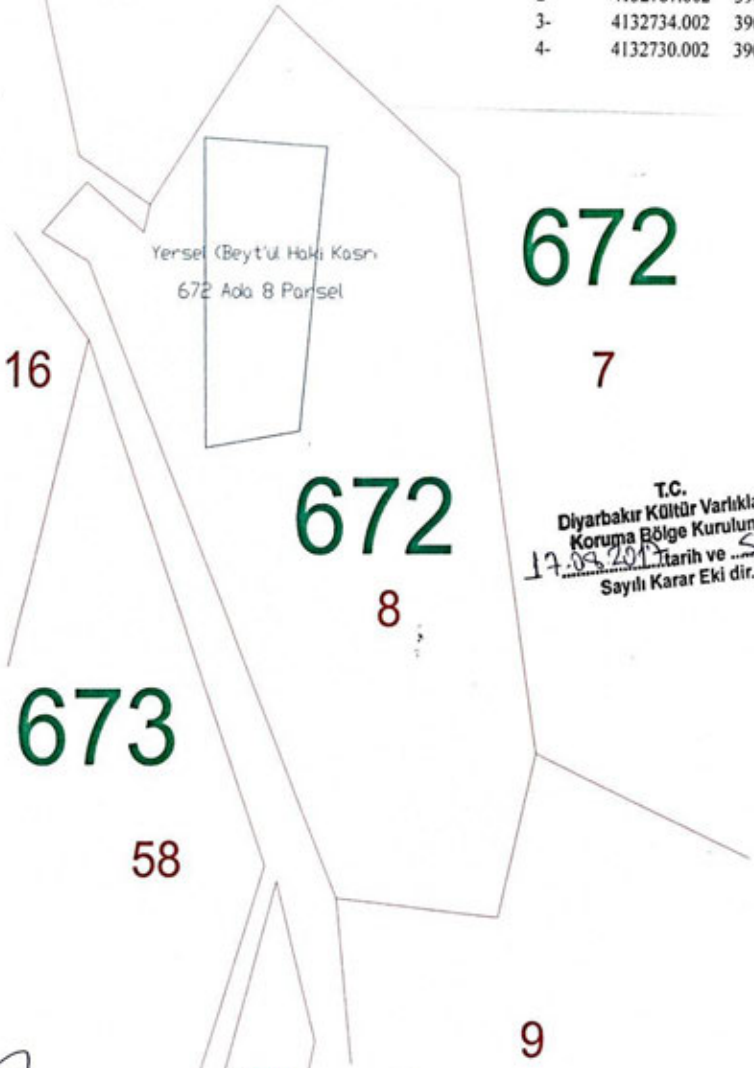
Mardin İli, Merkez Artuklu İlçesi, Savurkapı Mahallesi'nde bulunan, tapunun 672 ada 8 nolu parselinde kayıtlı özel mülkiyete ait tescilli Yersel (Beyt'ül Haki) Kasrı'nın koruma alanının belirlenmesine ilişkin; Diyarbakır Kültür Varlıklarını Koruma Bölge Kurulu'nun 03.05.2017 tarih ve 4707 sayılı kararı ile Mardin Valiliđi İl Kültür ve Turizm Müdürlüğü'nün 21.07.2017 tarih ve 1806 sayılı yazısı okundu. Ekleri ile konuya ilişkin bilgi ve belgeler incelendi. Yapılan görüşmeler sonunda;

Mardin İli, Merkez Artuklu İlçesi, Savurkapı Mahallesi'nde bulunan, tapunun 672 ada 8 nolu parselinde kayıtlı özel mülkiyete ait tescilli Yersel (Beyt'ül Haki) Kasrı'nın koruma alanı sınırlarının, ekli kadastral haritada işaretlendiđi şekilde belirlenmesinin uygun olduđuna;

- Yersel (Beyt'ül Haki) Kasrı ve koruma alanı içerisinde yapılacak olan her türlü uygulama öncesi Kurulumuzdan izin alınması gerektiđine karar verildi.

— YERSEL (BEYT'ÜL HAKİ) KASRI
KORUMA ALANI SINIRLARI

Nokta Adı:	X	Y
1-	4132789.002	390932.0003
2-	4132787.002	390958.0003
3-	4132734.002	390952.0003
4-	4132730.002	390932.0003



T.C.
Diyarbakır Kültür Varlıklarını
Koruma Bölge Kurulunun
17.09.2017 tarih ve 5410
Sayılı Karar Eki dir.

Elmü.Ö.
İsmail
ad Be...
...
...
...

Kültür ve Turizm Bakanlıđından:**DİYARBAKIR KÜLTÜR VARLIKLARINI
KORUMA BÖLGE KURULU
KARAR**

Toplantı Tarihi ve No : 17.08.2017-192

TOPLANTI YERİ

Karar Tarihi ve No : 17.08.2017-5021

DİYARBAKIR

Dosya No : 47.01.287

Mardin İli, Kızıltepe İlçesi Küplüce Mahallesi sınırları içinde yer alan Şemka Höyüğünün tescil talebine ilişkin; Mardin İl Kültür ve Turizm Müdürlüğünün 15.06.2017 gün ve 1486 sayılı yazısı, ekleri ve konuya ilişkin bilgi, belgeler incelendi. Yapılan görüşmeler sonunda;

Mardin İli, Kızıltepe İlçesi Küplüce Mahallesi sınırları içinde bulunan Şemka Höyüğünün; “Korunması Gerekli Taşınmaz Kültür Varlığı” özelliđi gösterdiğinden 2863 sayılı Kanunun Tespit ve Tescil ile ilgili 7. Maddesi uyarınca sınırları ekli harita üzerine belirlendiđi şekliyle II. Derece Arkeolojik Sit Alanı olarak tescilinin uygun olduğuna,

Ekli haritada sit sınırlarını gösteren koordinatlar içinde kalan parsellerin tapu kütüğü beyanlar hanesine “korunması gerekli taşınmaz kültür varlığı” şerhinin konulmasına,

Şemka Höyüğünün koruma esasları ve kullanma şartlarının, 2863 sayılı Kanunun 17. Maddesi geređince, Kültür ve Tabiat Varlıklarını Koruma Yüksek Kurulunun, Arkeolojik Sitler, Koruma ve Kullanma Koşulları Başlıklı 05.11.1999 gün ve 658 sayılı ilke kararının II. Madde’sinde bahsedilen hususlar çerçevesinde belirlenmesine karar verildi.

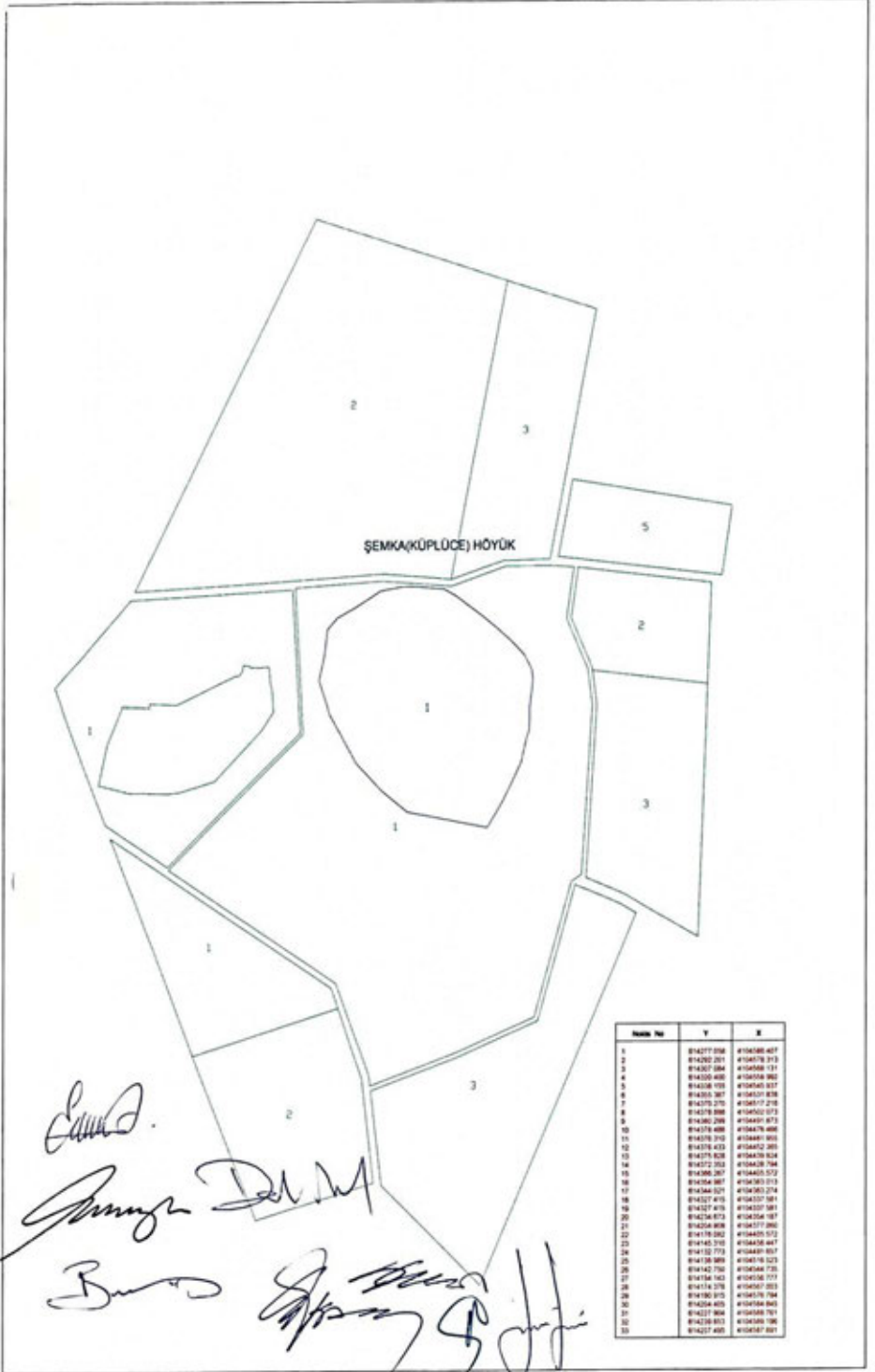
AVRUPA KONSEYİ	DOĞAL VE KÜLTÜREL VARLIKLARI KORUMA ENVANTERİ	D.K.V.K.E.	SİT	ENVANTER NO	
TÜRKİYE	KÜLTÜR VARLIKLARI VE MÜZELER GENEL MÜDÜRLÜĞÜ			HARİTA NO	
İL: Mardin	İLÇESİ: Kızıltepe	MAHALLE - KÖY Küplüce Mahallesi	PAFTA :	ADA	PARSEL
ADI: Şemka Höyük					
GENEL TANIM: Mardin İl merkezine 58 km mesafede olup köy yerleşiminin batısında yer almaktadır. Höyük yaklaşık 3 metre yükseklikte olup 110x60 metre ölçülerindedir. Hafif yükseltiyi sahip ve yayvan bir görünümüne sahiptir. Höyük yüzeyinde yapılan incelemede farklı dönemlere ait seramik parçalarına rastlandı. Höyüğün üzerinde ve çevresinde köy mezarları, birkaç köy evi yer almaktadır. Höyükten köydeki kerpiç evlerin sıvanması için toprak alındığı görülmüştür.					
ŞİMDİKİ TEHLİKELER : Alanın yakın çevresi çağdaş yapılaşma ve kaçak kazı tehlikesi ile karşı karşıyadır.					
ŞİMDİKİ DURUM : Herhangi bir koruma bulunmamaktadır.					
SİT POTANSİYELİ : II. Derece Arkeolojik Sit Alanı					
ŞİMDİKİ KORUMA : Yok					
ÖNERİLEN KORUMA : II. Derece Arkeolojik Sit Alanı					
YAYIN DİZİSİ :					
GÖZLEMLER :					
			KORUMA DERECESESİ	II. Derece	
			HAZIRLAYANLAR	Volkan BAĞLAYICI (Sanat Tarihçi)	
				Muaviye ŞAHİN (Sanat Tarihçi)	
			Kontrol Eden:	Mardin Müze Müdürü Nihat ERDOĞAN	
				28.07.2016	
			KORUMA KURULU KARARLARI		
			KORUMA KURULU ONAYI		



Oneri Sit Haritası

Değerli
Şemka Höyük
Şemka Höyük

Şemka Höyük
Şemka Höyük
Şemka Höyük
Şemka Höyük



Kültür ve Turizm Bakanlıđından:**DIYARBAKIR KÜLTÜR VARLIKLARINI
KORUMA BÖLGE KURULU
KARAR**

Toplantı Tarihi ve No : 17.08.2017-192
 Karar Tarihi ve No : 17.08.2017-5027
 Dosya No : 47.04/46

TOPLANTI YERİ
 DİYARBAKIR

Mardin İli, Nusaybin İlçesi, Kalecik Mahallesi'nde bulunan, 1. Derece Arkeolojik Sit Alanı olarak tescilli Kaleburnız Yerleşiminin sit derecesinin değiştirilmesine ilişkin; Diyarbakır Kültür Varlıklarını Koruma Bölge Kurulu'nun 21.05.2015 tarih ve 3385 sayılı kararı, Mardin Valiliđi İl Mahalli İdareler Müdürlüğü'nün 08.05.2017 tarih ve 6107 sayılı yazısı ile Diyarbakır Kültür Varlıklarını Koruma Bölge Kurulu Müdürlüğü'nün 01.08.2017 tarih ve 2800 sayılı uzman raporu okundu. Ekleri ile konuya ilişkin bilgi ve belgeler incelendi. Yapılan görüşmeler sonunda;

Mardin İli, Nusaybin İlçesi, Kalecik Mahallesi'nde bulunan, 1. Derece Arkeolojik Sit Alanı olarak tescilli Kaleburnız Yerleşiminin sit derecesinin değiştirilmesine ilişkin; Bölge Kurulu Müdürlüğü uzmanlarının 01.08.2017 tarih ve 2800 sayılı raporunda belirtilen hususlar doğrultusunda, Kaleburnız Yerleşiminin 1. Derece olan sit derecesinin, mevcut sit sınırları baz alınarak 3. Derece Arkeolojik Sit Alanı olarak değiştirilmesine;

- Bu alanlarda gerçekleştirilecek her türlü uygulamanın yürürlükte bulunan ilke kararları ve mevzuat çerçevesinde yürütülmesi gerektiğine; Kültür ve Tabiat Varlıklarını Koruma Kanunu uyarınca, Koruma Amaçlı İmar Planı yapılıncaya kadar Arkeolojik Sit Alanlarına ilişkin yürürlükteki ilke kararlarında yer alan hususların geçiş dönemi koşulları olarak belirlenmesinin uygun olduğuna karar verildi.

8060/10/1-1

**DIYARBAKIR KÜLTÜR VARLIKLARINI
KORUMA BÖLGE KURULU
KARAR**

Toplantı Tarihi ve No : 18.08.2017-193
 Karar Tarihi ve No : 18.08.2017-5039
 Dosya No : 23.02/10



TOPLANTI YERİ
 DİYARBAKIR

Elazığ İli, Baskil İlçesi, Aşağıkuluşağı Köyü sınırları içerisinde bulunan ve tapunun 240 ada 13 ve 10 nolu parselinde kayıtlı taşınmaz üzerinde yer alan "Aşağıkuluşağı Höyüğü"nün tescilinin değerlendirilmesi istemine ilişkin; Elazığ Valiliđi İl Kültür ve Turizm Müdürlüğü'nün 31.07.2017 gün ve 2294 sayılı yazısı ile Diyarbakır Kültür Varlıklarını Koruma Bölge Kurulu'nun 23.09.2016 gün ve 4224 sayılı kararı okundu; ekleri ve konuya ilişkin bilgi, belgeler incelendi. Yapılan görüşmeler sonunda;

Elazığ İli, Baskil İlçesi, Aşağıkuluşağı Köyü sınırları içerisinde bulunan ve tapunun 240 ada 13 ve 10 nolu parselinde kayıtlı taşınmaz üzerinde yer alan Aşağıkuluşağı Höyüğü "Korunması Gerekli Taşınmaz Kültür Varlığı" özelliđi gösterdiğinden, 2863 sayılı kanunun Tespit ve Tescil ile ilgili 7. Maddesi uyarınca sınırları ekli 1/5000 ölçekli haritada belirlendiđi şekli ile II. Derece Arkeolojik sit olarak tesciline,

- Sit sınırları içinde kalan parsellerin tapu kütüğünün beyanlar hanesine "Korunması Gerekli Taşınmaz Kültür Varlığı" şerhinin konulmasına,

- "Aşağıkuluşağı Höyüğü"nün bulunduđu alanın koruma esasları ve kullanma şartlarının, 2863 sayılı Kanunun 17. Maddesi gereğince Mülga Kültür ve Tabiat Varlıklarını Koruma Yüksek Kurulu'nun Arkeolojik sitler koruma ve kullanma koşulları başlıklı 05.11.1999 gün ve 658 sayılı ilke kararının II. Maddesinde bahsedilen hususlar çerçevesinde belirlenmesine karar verildi.

AVRUPA KONSEYİ		DOĞAL VE KÜLTÜREL VARLIKLARI KORUMA ENVANTERİ			SIT	ENVANTER NO:		
TÜRKİYE		KÜLTÜR VARLIKLARI VE MÜZELER GENEL MÜDÜRLÜĞÜ				HARİTA NO:		
İLİ:	Elaazığ	İLÇESİ:	Baskil	MAHALLE, KÖY, MEVKİİ:	Aşağıkulaşağı Köyü	Pafta:	Ada:	Parsel:
						K.41.D.11.B	240	10 ve 13
ADI:	Aşağıkulaşağı Höyüğü							
<p>GENEL TANIM: İncelenen Aşağıkulaşağı Höyüğü, Aşağıkulaşağı köy yerleşiminin batı bitişiğinde kalmaktadır. Alanın batı bitişiğinde tarımsal araziler, güneyinde doğu-batı doğrultulu dere yatağı, kuzeyinde ise baraj sahasına inen bir köy yolu geçmektedir. Alanın zirve kısmında köy camisi, doğu eteklerinde cami lojmanı, kuzey üst eteklerinde ise camiye ait bir tuvalet ve faal durumda olmayan değirmen ve ptt santrali bulunmaktadır.</p> <p>Kayalık bir alan üzerine konumlanan höyük, üzerindeki betonarme yapılaşmalardan dolayı yoğun bir tahribata maruz kalmıştır. Höyüğün sadece üst etek kısımlarında 2863 sayılı yasa kapsamında tanımlanan taşınır kültür varlığı parçalarına rastlanmıştır. Yerleşimin daha çok doğu ve batı yamaçlarda yoğunlaşmış höyüğün güney ve kuzey eteklerinde ise ana kaya tabakası yüzeyden görülmektedir. Höyüğün zirvesinde 1942 yılında yapılan betonarme köy camisi ve eteklerde yapılan diğer yapılaşmalar höyükte çok yoğun bir tahribata sebep olmuştur. Özellikle yerleşimin yoğun olduğu zirve kısımları cami inşaatı sırasında tamamen ortadan kaldırılmıştır.</p> <p>Höyük yüzeyinde görülen seramik parçalarının Tunç Çağı Dönemi özellikleri taşıdığı belirlenmiştir. Höyük üzerinde görülen ana kaya bloğu dikkate alındığında kültür tabakasının, oluşan tahribatla birlikte çok yüzeysel kaldığı anlaşılmıştır.</p>								
TEHLİKELER:	Yapılaşma riski bulunmaktadır.							
ŞİMDİKİ DURUM:	Höyük üzerindeki betonarme yapılaşmadan dolayı çok yoğun bir tahribat oluşmuştur.							
SIT POTANSİYELİ:	II. Derece Arkeolojik Sit.				KORUMA DERESESİ:	II. Derece Arkeolojik Sit		
ŞİMDİKİ KORUMA:	Tescilsiz olduğundan herhangi bir koruma önlemi alınmamıştır.				HAZIRLAYANLAR:	14.07.2017		
ÖNERİLEN KORUMA:	II. Derece Arkeolojik Sit Alanı olarak tescillenerek korunmalıdır.				Bülent BEMİR	Mikail TOFUK		
YAYIN DİZİSİ:					ARKEOLOJ	ARKEOLOJ		
GÖZLEMLER:					MONTAJ EDEN:	14.07.2017		
					KURUL KADINLARI:			
					REVİZYON:			
					KURUL ONAYI:			
								
								

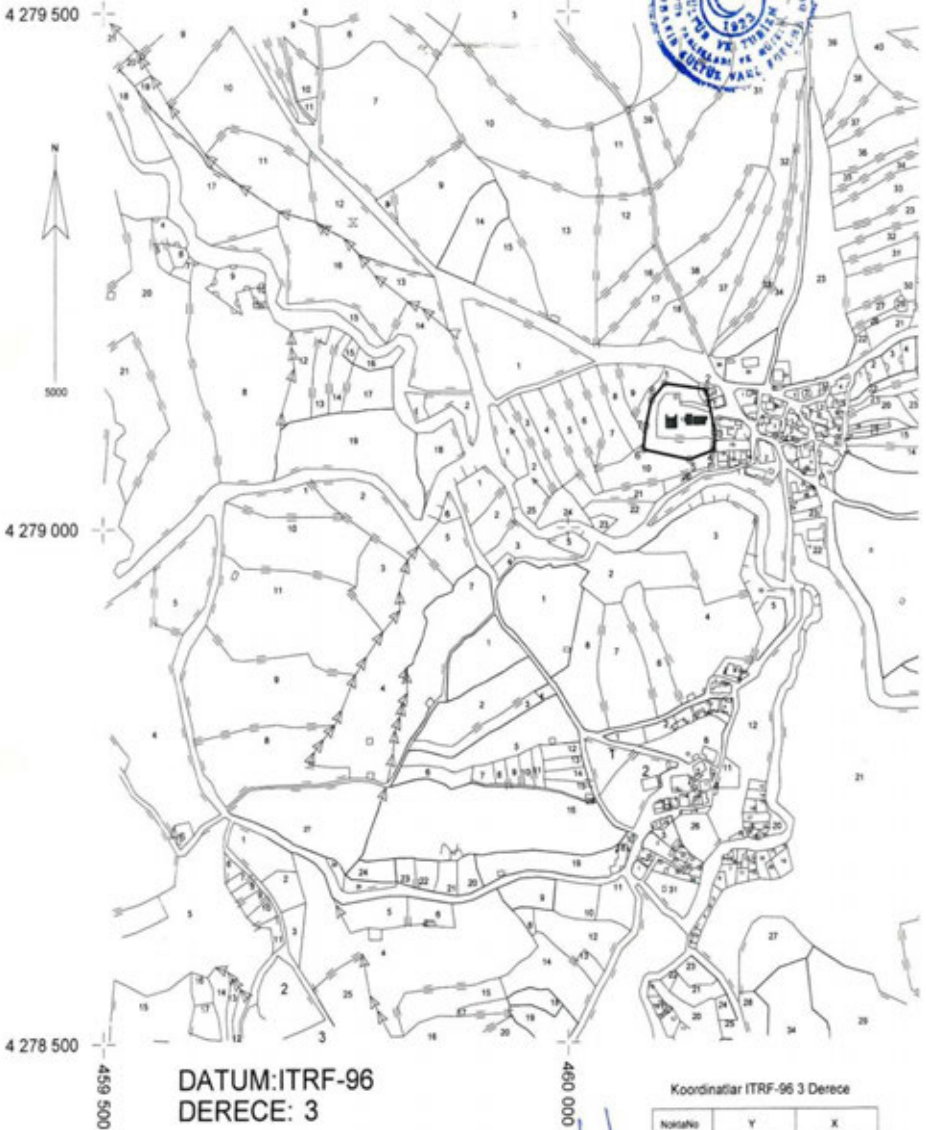


T.C.
Göyteniz Kültür Varlıkları
Koruma Bölge Kurulunun
11.05.2017 tarih ve 5039
Sayılı Kararı ile



İLİ:Elazığ
İLÇE:Baskil
KÖY: Aşağıkulaşığı
YERLEŞİM ADI: Aşağıkulaşığı Höyüğü

T.C.
Diyarbakır Kültür Varlıklarını
Koruma Bölge Kurulunun
15.08.2017 tarih ve 5039
S. Kararı ile belirlenmiştir.



Koordinatlar ITRF-96 3 Derece

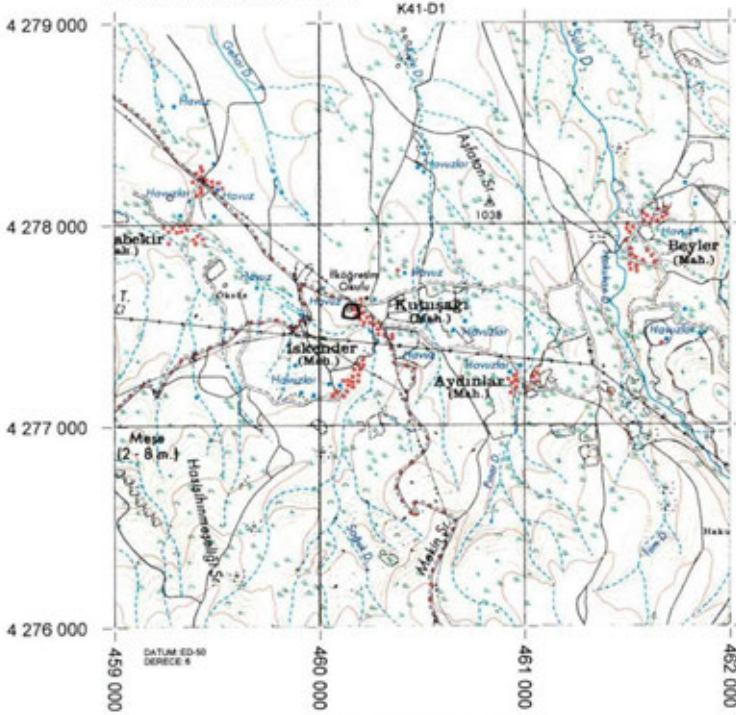
Notlar	Y	X
1	460704.067	4279139.560
2	460148.085	4279133.558
3	460158.088	4279091.542
4	460157.088	4279074.535
5	460131.077	4279065.531
6	460081.258	4279075.535
7	460084.059	4279058.544
8	460090.061	4279123.554

Handwritten signatures and stamps in blue ink are present at the bottom of the page, including a large signature on the left and several smaller ones on the right.

T.C.
Diyarbakır Kültür Varlıklarını
Koruma Bölge Kurulunun
18.08.2017 Tarih ve 5039
Sayılı Kararı Eki dir.



İLİ: Elazığ
İLÇE: Baskil
KÖY: Aşağıkulaşçı
YERLEŞİM ADI: Aşağıkulaşçı Höyüğü



Koordinatlar ED-50 6 Derece

NoktaNo	Y	X
1	460112.000	4277545.000
2	460162.000	4277535.000
3	460198.000	4277544.000
4	460190.000	4277561.000
5	460180.000	4277603.000
6	460135.000	4277609.000
7	460121.000	4277593.000
8	460115.000	4277568.000

Handwritten signatures and stamps, including a large signature on the left and several smaller ones on the right, likely representing the officials involved in the site's declaration.

TÜRKİYE CUMHURİYET MERKEZ BANKASINCA BELİRLENEN DEVLET İÇ BORÇLANMA SENETLERİ VE KİRA SERTİFİKALARININ TİP VE VADELER İTİBARIYLA 17.09.2017 TARİHİNDEKİ GÖSTERGE NİTELİĞİNDEKİ GÜNLÜK DEĞERLERİ

A) BORÇLANMA SENETLERİ

- 1- T.C.BAŞBAKANLIK HAZİNE MÜSTEĞARLIĞINCA İHRAÇ EDİLEN İSKONTOLU DEVLET İÇ BORÇLANMA SENETLERİNİN DEĞERLERİ AŞAĞIDADIR.
(T:DEVLET TAHVİLİ,B:HAZİNE BONUSU)

VADE TARİHİ	TCMB KODU	ISIN KODU	VADEYE KALAN GÜN SAYISI	BUGÜNKÜ DEĞER (100.-TL ÜZERİNDEN)
13.12.2017	11B	TRB131217T10	87	97.384
20.09.2017	12T	TRT200917T16	3	99.896
22.11.2017	12T	TRT221117T10	66	98.011
18.04.2018	14T	TRT180418T14	213	93.765
08.08.2018	14T	TRT080818T12	325	90.639

- 2- T.C.BAŞBAKANLIK HAZİNE MÜSTEĞARLIĞINCA İHRAÇ EDİLEN KUPONLU DEVLET İÇ BORÇLANMA SENETLERİNİN DEĞERLERİ AŞAĞIDADIR.

VADE TARİHİ	TCMB KODU	ISIN KODU	KUPON FAİZ ORANI	KUPON DAHİL BUGÜNKÜ DEĞER (100.-TL ÜZERİNDEN)
15.01.2020	121T2	TRT150120T16	5.25	100.692
15.01.2020	121T2	TRT150120T24	5.25	100.692
15.01.2020	121T2A150120	TRT150120A17	5.25	77.912
17.01.2018	121T2K16150120	TRT170118K17	5.25	5.059
18.07.2018	121T2K17150120	TRT180718K10	5.25	4.789
16.01.2019	121T2K18150120	TRT160119K17	5.25	4.537
17.07.2019	121T2K19150120	TRT170719K10	5.25	4.305
15.01.2020	121T2K20150120	TRT150120K15	5.25	4.090
12.01.2022	121T2	TRT120122T25	4.75	97.685
12.01.2022	121T2A120122	TRT120122A18	4.75	63.975
17.01.2018	121T2K12120122	TRT170118K25	4.75	4.577
18.07.2018	121T2K13120122	TRT180718K28	4.75	4.333
16.01.2019	121T2K14120122	TRT160119K25	4.75	4.104
17.07.2019	121T2K15120122	TRT170719K28	4.75	3.895
15.01.2020	121T2K16120122	TRT150120K23	4.75	3.701
15.07.2020	121T2K17120122	TRT150720K19	4.75	3.520
13.01.2021	121T2K18120122	TRT130121K16	4.75	3.351
14.07.2021	121T2K19120122	TRT140721K19	4.75	3.190
12.01.2022	121T2K20120122	TRT120122K16	4.75	3.039
12.01.2022	121T2	TRT120122T17	4.75	97.685
14.09.2022	121T2	TRT140922T17	4.25	96.352
14.09.2022	121T2	TRT140922T25	4.25	96.352
14.09.2022	121T2A140922	TRT140922A18	4.25	59.929
20.09.2017	121T2K10140922	TRT200917K15	4.25	4.246
21.03.2018	121T2K11140922	TRT210318K19	4.25	4.019
19.09.2018	121T2K12140922	TRT190918K17	4.25	3.804
20.03.2019	121T2K13140922	TRT200319K19	4.25	3.606
18.09.2019	121T2K14140922	TRT180919K17	4.25	3.423
18.03.2020	121T2K15140922	TRT180320K10	4.25	3.254
16.09.2020	121T2K16140922	TRT160920K16	4.25	3.096
17.03.2021	121T2K17140922	TRT170321K10	4.25	2.947
15.09.2021	121T2K18140922	TRT150921K16	4.25	2.807
16.03.2022	121T2K19140922	TRT160322K10	4.25	2.674
14.09.2022	121T2K20140922	TRT140922K16	4.25	2.547
08.03.2023	121T2	TRT080323T10	3.55	86.162
08.03.2023	121T2	TRT080323T28	3.55	86.162
08.03.2023	121T2A080323	TRT080323A11	3.55	57.203
14.03.2018	121T2K10080323	TRT140318K26	3.55	3.363
12.09.2018	121T2K11080323	TRT120918K22	3.55	3.184
13.03.2019	121T2K12080323	TRT130319K26	3.55	3.018
11.09.2019	121T2K13080323	TRT110919K22	3.55	2.865
11.03.2020	121T2K14080323	TRT110320K25	3.55	2.723
09.09.2020	121T2K15080323	TRT090920K15	3.55	2.591
10.03.2021	121T2K16080323	TRT100321K17	3.55	2.467
08.09.2021	121T2K17080323	TRT080921K15	3.55	2.349
09.03.2022	121T2K18080323	TRT090322K19	3.55	2.237
07.09.2022	121T2K19080323	TRT070922K15	3.55	2.131
08.03.2023	121T2K20080323	TRT080323K19	3.55	2.031
27.09.2023	121T2	TRT270923T11	4.40	96.644
27.09.2023	121T2	TRT270923T29	4.40	96.644
27.09.2023	121T2A270923	TRT270923A12	4.40	54.197

TÜRKİYE CUMHURİYET MERKEZ BANKASINCA BELİRLENEN DEVLET İÇ BORÇLANMA SENETLERİ VE KİRA SERTİFİKALARININ TİP VE VADELER İTİBARIYLA 17.09.2017 TARİHİNDEKİ GÖSTERGE NİTELİĞİNDEKİ GÜNLÜK DEĞERLERİ

2- T.C.BAŞBAKANLIK HAZİNE MÜSTEŞARLIĞINCA İHRAÇ EDİLEN KUPONLU DEVLET İÇ BORÇLANMA SENETLERİNİN DEĞERLERİ AŞAĞIDADIR.

VADE TARİHİ	TCMB KODU	ISIN KODU	KUPON FAİZ ORANI	KUPON DAHİL BUGÜNKÜ DEĞER (100.-TL ÜZERİNDEN)
04.10.2017	121T2K8270923	TRT041017K20	4.40	4.377
04.04.2018	121T2K9270923	TRT040418K27	4.40	4.143
03.10.2018	121T2K10270923	TRT031018K20	4.40	3.922
03.04.2019	121T2K11270923	TRT030419K27	4.40	3.718
02.10.2019	121T2K12270923	TRT021019K20	4.40	3.530
01.04.2020	121T2K13270923	TRT010420K26	4.40	3.356
30.09.2020	121T2K14270923	TRT300920K18	4.40	3.193
31.03.2021	121T2K15270923	TRT310321K12	4.40	3.040
29.09.2021	121T2K16270923	TRT290921K10	4.40	2.895
30.03.2022	121T2K17270923	TRT300322K12	4.40	2.758
28.09.2022	121T2K18270923	TRT280922K10	4.40	2.627
29.03.2023	121T2K19270923	TRT290323K14	4.40	2.503
27.09.2023	121T2K20270923	TRT270923K10	4.40	2.385
20.03.2024	121T2	TRT200324T21	5.20	104.687
20.03.2024	121T2A200324	TRT200324A14	5.20	51.734
27.09.2017	121T2K7200324	TRT270917K26	5.20	5.184
28.03.2018	121T2K8200324	TRT280318K20	5.20	4.907
26.09.2018	121T2K9200324	TRT260918K26	5.20	4.645
27.03.2019	121T2K10200324	TRT270319K20	5.20	4.403
25.09.2019	121T2K11200324	TRT250919K18	5.20	4.180
25.03.2020	121T2K12200324	TRT250320K11	5.20	3.974
23.09.2020	121T2K13200324	TRT230920K17	5.20	3.781
24.03.2021	121T2K14200324	TRT240321K11	5.20	3.599
22.09.2021	121T2K15200324	TRT220921K17	5.20	3.428
23.03.2022	121T2K16200324	TRT230322K11	5.20	3.265
21.09.2022	121T2K17200324	TRT210922K17	5.20	3.111
22.03.2023	121T2K18200324	TRT220323K11	5.20	2.963
20.09.2023	121T2K19200324	TRT200923K17	5.20	2.823
20.03.2024	121T2K20200324	TRT200324K12	5.20	2.690
20.03.2024	121T2	TRT200324T13	5.20	104.687
24.07.2024	121T2	TRT240724T23	4.50	94.268
24.07.2024	121T2A240724	TRT240724A16	4.50	50.031
31.01.2018	121T2K7240724	TRT310118K19	4.50	4.318
01.08.2018	121T2K8240724	TRT010818K18	4.50	4.087
30.01.2019	121T2K9240724	TRT300119K19	4.50	3.873
31.07.2019	121T2K10240724	TRT310719K12	4.50	3.675
29.01.2020	121T2K11240724	TRT290120K19	4.50	3.492
29.07.2020	121T2K12240724	TRT290720K13	4.50	3.322
27.01.2021	121T2K13240724	TRT270121K10	4.50	3.162
28.07.2021	121T2K14240724	TRT280721K13	4.50	3.011
26.01.2022	121T2K15240724	TRT260122K10	4.50	2.868
27.07.2022	121T2K16240724	TRT270722K13	4.50	2.732
25.01.2023	121T2K17240724	TRT250123K10	4.50	2.603
26.07.2023	121T2K18240724	TRT260723K13	4.50	2.480
24.01.2024	121T2K19240724	TRT240124K10	4.50	2.363
24.07.2024	121T2K20240724	TRT240724K14	4.50	2.251
24.07.2024	121T2	TRT240724T15	4.50	94.268
12.03.2025	121T2	TRT120325T20	4.00	91.724
12.03.2025	121T2A120325	TRT120325A13	4.00	47.053
20.09.2017	121T2K5120325	TRT200917K23	4.00	3.996
21.03.2018	121T2K6120325	TRT210318K27	4.00	3.783
19.09.2018	121T2K7120325	TRT190918K25	4.00	3.580
20.03.2019	121T2K8120325	TRT200319K27	4.00	3.394
18.09.2019	121T2K9120325	TRT180919K25	4.00	3.222
18.03.2020	121T2K10120325	TRT180320K28	4.00	3.063
16.09.2020	121T2K11120325	TRT160920K24	4.00	2.914
17.03.2021	121T2K12120325	TRT170321K28	4.00	2.774
15.09.2021	121T2K13120325	TRT150921K24	4.00	2.642
16.03.2022	121T2K14120325	TRT160322K28	4.00	2.516
14.09.2022	121T2K15120325	TRT140922K24	4.00	2.397
15.03.2023	121T2K16120325	TRT150323K10	4.00	2.284
13.09.2023	121T2K17120325	TRT130923K16	4.00	2.176
13.03.2024	121T2K18120325	TRT130324K11	4.00	2.073
11.09.2024	121T2K19120325	TRT110924K17	4.00	1.975
12.03.2025	121T2K20120325	TRT120325K11	4.00	1.882

TÜRKİYE CUMHURİYET MERKEZ BANKASINCA BELİRLENEN DEVLET İÇ BORÇLANMA SENETLERİ VE KİRA SERTİFİKALARININ TİP VE VADELER İTİBARIYLA 17.09.2017 TARİHİNDEKİ GÖSTERGE NİTELİĞİNDEKİ GÜNLÜK DEĞERLERİ

2- T.C.BAŞBAKANLIK HAZİNE MÜSTEŞARLIĞINCA İHRAÇ EDİLEN KUPONLU DEVLET İÇ BORÇLANMA SENETLERİNİN DEĞERLERİ AŞAĞIDADIR.

VADE TARİHİ	TCMB KODU	ISIN KODU	KUPON FAİZ ORANI	KUPON DAHİL BUGÜNKÜ DEĞER (100.-TL ÜZERİNDEN)
12.03.2025	121T2	TRT120325T12	4.00	91.724
11.02.2026	121T2	TRT110226T21	5.30	102.022
11.02.2026	121T2A110226	TRT110226A14	5.30	43.035
21.02.2018	121T2K4110226	TRT210218K36	5.30	5.053
22.08.2018	121T2K5110226	TRT220818K39	5.30	4.784
20.02.2019	121T2K6110226	TRT200219K36	5.30	4.533
21.08.2019	121T2K7110226	TRT210819K21	5.30	4.303
19.02.2020	121T2K8110226	TRT190220K28	5.30	4.089
19.08.2020	121T2K9110226	TRT190820K22	5.30	3.890
17.02.2021	121T2K10110226	TRT170221K29	5.30	3.703
18.08.2021	121T2K11110226	TRT180821K14	5.30	3.527
16.02.2022	121T2K12110226	TRT160222K11	5.30	3.359
17.08.2022	121T2K13110226	TRT170822K14	5.30	3.200
15.02.2023	121T2K14110226	TRT150223K11	5.30	3.049
16.08.2023	121T2K15110226	TRT160823K14	5.30	2.905
14.02.2024	121T2K16110226	TRT140224K11	5.30	2.768
14.08.2024	121T2K17110226	TRT140824K15	5.30	2.637
12.02.2025	121T2K18110226	TRT120225K12	5.30	2.512
13.08.2025	121T2K19110226	TRT130825K15	5.30	2.394
11.02.2026	121T2K20110226	TRT110226K12	5.30	2.281
11.02.2026	121T2	TRT110226T13	5.30	102.022
24.02.2027	121T2	TRT240227T25	5.50	104.288
24.02.2027	121T2A240227	TRT240227A18	5.50	38.924
07.03.2018	121T2K2240227	TRT070318K25	5.50	5.222
05.09.2018	121T2K3240227	TRT050918K21	5.50	4.943
06.03.2019	121T2K4240227	TRT060319K25	5.50	4.685
04.09.2019	121T2K5240227	TRT040919K21	5.50	4.448
04.03.2020	121T2K6240227	TRT040320K24	5.50	4.227
02.09.2020	121T2K7240227	TRT020920K20	5.50	4.022
03.03.2021	121T2K8240227	TRT030321K24	5.50	3.829
01.09.2021	121T2K9240227	TRT010921K20	5.50	3.646
02.03.2022	121T2K10240227	TRT020322K24	5.50	3.473
31.08.2022	121T2K11240227	TRT310822K16	5.50	3.308
01.03.2023	121T2K12240227	TRT010323K16	5.50	3.152
30.08.2023	121T2K13240227	TRT300823K16	5.50	3.003
28.02.2024	121T2K14240227	TRT280224K15	5.50	2.861
28.08.2024	121T2K15240227	TRT280824K19	5.50	2.726
26.02.2025	121T2K16240227	TRT260225K16	5.50	2.598
27.08.2025	121T2K17240227	TRT270825K19	5.50	2.475
25.02.2026	121T2K18240227	TRT250226K16	5.50	2.358
26.08.2026	121T2K19240227	TRT260826K19	5.50	2.247
24.02.2027	121T2K20240227	TRT240227K16	5.50	2.141
24.02.2027	121T2	TRT240227T17	5.50	104.288
11.08.2027	121T2	TRT110827T24	5.25	101.811
11.08.2027	121T2A110827	TRT110827A17	5.25	37.225
21.02.2018	121T2K1110827	TRT210218K51	5.25	5.005
22.08.2018	121T2K2110827	TRT220818K54	5.25	4.739
20.02.2019	121T2K3110827	TRT200219K51	5.25	4.490
21.08.2019	121T2K4110827	TRT210819K47	5.25	4.262
19.02.2020	121T2K5110827	TRT190220K44	5.25	4.051
19.08.2020	121T2K6110827	TRT190820K48	5.25	3.854
17.02.2021	121T2K7110827	TRT170221K45	5.25	3.668
18.08.2021	121T2K8110827	TRT180821K30	5.25	3.493
16.02.2022	121T2K9110827	TRT160222K37	5.25	3.327
17.08.2022	121T2K10110827	TRT170822K30	5.25	3.170
15.02.2023	121T2K11110827	TRT150223K29	5.25	3.020
16.08.2023	121T2K12110827	TRT160823K22	5.25	2.877
14.02.2024	121T2K13110827	TRT140224K29	5.25	2.741
14.08.2024	121T2K14110827	TRT140824K23	5.25	2.612
12.02.2025	121T2K15110827	TRT120225K20	5.25	2.489
13.08.2025	121T2K16110827	TRT130825K23	5.25	2.371
11.02.2026	121T2K17110827	TRT110226K20	5.25	2.259
12.08.2026	121T2K18110827	TRT120826K15	5.25	2.153
10.02.2027	121T2K19110827	TRT100227K12	5.25	2.051
11.08.2027	121T2K20110827	TRT110827K15	5.25	1.954

TÜRKİYE CUMHURİYET MERKEZ BANKASINCA BELİRLENEN DEVLET İÇ BORÇLANMA SENETLERİ VE KİRA SERTİFİKALARININ TİP VE VADELER İTİBARIYLA 17.09.2017 TARİHİNDEKİ GÖSTERGE NİTELİĞİNDEKİ GÜNLÜK DEĞERLERİ

2- T.C.BAŞBAKANLIK HAZİNE MÜSTEŞARLIĞINCA İHRAÇ EDİLEN KUPONLU DEVLET İÇ BORÇLANMA SENETLERİNİN DEĞERLERİ AŞAĞIDIR.

VADE TARİHİ	TCMB KODU	ISIN KODU	KUPON FAİZ ORANI	KUPON DAHİL BUGÜNKÜ DEĞER (100.-TL ÜZERİNDEN)
11.08.2027	121T2	TRT110827T16	5.25	101.811
11.07.2018	24T2	TRT110718T18	4.35	99.583
11.07.2018	24T2	TRT110718T26	4.35	99.583
11.07.2018	24T2A110718	TRT110718A19	4.35	91.407
10.01.2018	24T2K3110718	TRT100118K48	4.35	4.200
11.07.2018	24T2K4110718	TRT110718K41	4.35	3.976
15.05.2019	24T2	TRT150519T23	5.55	103.610
15.05.2019	24T2A150519	TRT150519A16	5.55	83.481
15.11.2017	24T2K1150519	TRT151117K59	5.55	5.451
16.05.2018	24T2K2150519	TRT160518K55	5.55	5.160
14.11.2018	24T2K3150519	TRT141118K59	5.55	4.885
15.05.2019	24T2K4150519	TRT150519K48	5.55	4.633
15.05.2019	24T2	TRT150519T15	5.55	103.610
14.02.2018	61T2	TRT140218T10	3.15	98.552
14.02.2018	61T2	TRT140218T28	3.15	98.552
14.02.2018	61T2A140218	TRT140218A11	3.15	95.542
14.02.2018	61T2K10140218	TRT140218K19	3.15	3.010
20.06.2018	61T2	TRT200618T18	4.15	99.840
20.06.2018	61T2	TRT200618T26	4.15	99.840
20.06.2018	61T2A200618	TRT200618A19	4.15	91.989
20.12.2017	61T2K9200618	TRT201217K10	4.15	4.033
20.06.2018	61T2K10200618	TRT200618K17	4.15	3.818
14.11.2018	61T2	TRT141118T27	4.40	100.313
14.11.2018	61T2A141118	TRT141118A10	4.40	88.027
15.11.2017	61T2K8141118	TRT151117K18	4.40	4.322
16.05.2018	61T2K9141118	TRT160518K14	4.40	4.091
14.11.2018	61T2K10141118	TRT141118K18	4.40	3.873
14.11.2018	61T2	TRT141118T19	4.40	100.313
27.03.2019	61T2	TRT270319T21	5.20	103.807
27.03.2019	61T2A270319	TRT270319A14	5.20	84.668
27.09.2017	61T2K7270319	TRT270917K18	5.20	5.184
28.03.2018	61T2K8270319	TRT280318K12	5.20	4.907
26.09.2018	61T2K9270319	TRT260918K18	5.20	4.645
27.03.2019	61T2K10270319	TRT270319K12	5.20	4.403
27.03.2019	61T2	TRT270319T13	5.20	103.807
10.07.2019	61T2	TRT100719T26	4.25	97.318
10.07.2019	61T2A100719	TRT100719A19	4.25	82.157
10.01.2018	61T2K7100719	TRT100118K22	4.25	4.104
11.07.2018	61T2K8100719	TRT110718K25	4.25	3.885
09.01.2019	61T2K9100719	TRT090119K24	4.25	3.680
10.07.2019	61T2K10100719	TRT100719K25	4.25	3.492
10.07.2019	61T2	TRT100719T18	4.25	97.318
05.02.2020	61T2	TRT050220T17	3.70	93.416
05.02.2020	61T2	TRT050220T25	3.70	93.416
05.02.2020	61T2A050220	TRT050220A18	3.70	77.459
07.02.2018	61T2K6050220	TRT070218K26	3.70	3.543
08.08.2018	61T2K7050220	TRT080818K29	3.70	3.354
06.02.2019	61T2K8050220	TRT060219K26	3.70	3.178
07.08.2019	61T2K9050220	TRT070819K29	3.70	3.016
05.02.2020	61T2K10050220	TRT050220K24	3.70	2.866
08.07.2020	61T2	TRT080720T19	4.70	98.174
08.07.2020	61T2	TRT080720T27	4.70	98.174
08.07.2020	61T2A080720	TRT080720A10	4.70	74.250
10.01.2018	61T2K5080720	TRT100118K30	4.70	4.538
11.07.2018	61T2K6080720	TRT110718K33	4.70	4.296
09.01.2019	61T2K7080720	TRT090119K32	4.70	4.070
10.07.2019	61T2K8080720	TRT100719K33	4.70	3.861
08.01.2020	61T2K9080720	TRT080120K22	4.70	3.669
08.07.2020	61T2K10080720	TRT080720K26	4.70	3.490
17.02.2021	61T2	TRT170221T12	5.35	100.516
17.02.2021	61T2	TRT170221T20	5.35	100.516
17.02.2021	61T2A170221	TRT170221A13	5.35	69.874
21.02.2018	61T2K4170221	TRT210218K28	5.35	5.101
22.08.2018	61T2K5170221	TRT220818K21	5.35	4.829
20.02.2019	61T2K6170221	TRT200219K28	5.35	4.576

TÜRKİYE CUMHURİYET MERKEZ BANKASINCA BELİRLENEN DEVLET İÇ BORÇLANMA SENETLERİ VE KİRA SERTİFİKALARININ TİP VE VADELER İTİBARIYLA 17.09.2017 TARİHİNDEKİ GÖSTERGE NİTELİĞİNDEKİ GÜNLÜK DEĞERLERİ

2- T.C.BAŞBAKANLIK HAZİNE MÜSTEŞARLIĞINCA İHRAÇ EDİLEN KUPONLU DEVLET İÇ BORÇLANMA SENETLERİNİN DEĞERLERİ AŞAĞIDIR.

VADE TARİHİ	TCMB KODU	ISIN KODU	KUPON FAİZ ORANI	KUPON DAHİL BUGÜNKÜ DEĞER (100.-TL ÜZERİNDEN)
21.08.2019	61T2K7170221	TRT210819K13	5.35	4.343
19.02.2020	61T2K8170221	TRT190220K10	5.35	4.128
19.08.2020	61T2K9170221	TRT190820K14	5.35	3.927
17.02.2021	61T2K10170221	TRT170221K11	5.35	3.738
22.09.2021	61T2	TRT220921T26	4.60	99.624
22.09.2021	61T2A220921	TRT220921A19	4.60	65.919
27.09.2017	61T2K2220921	TRT270917K42	4.60	4.586
28.03.2018	61T2K3220921	TRT280318K46	4.60	4.341
26.09.2018	61T2K4220921	TRT260918K42	4.60	4.109
27.03.2019	61T2K5220921	TRT270319K46	4.60	3.895
25.09.2019	61T2K6220921	TRT250919K34	4.60	3.698
25.03.2020	61T2K7220921	TRT250320K37	4.60	3.515
23.09.2020	61T2K8220921	TRT230920K33	4.60	3.345
24.03.2021	61T2K9220921	TRT240321K37	4.60	3.184
22.09.2021	61T2K10220921	TRT220921K33	4.60	3.032
22.09.2021	61T2	TRT220921T18	4.60	99.624
02.03.2022	61T2	TRT020322T25	5.50	101.638
02.03.2022	61T2A020322	TRT020322A18	5.50	63.143
07.03.2018	61T2K2020322	TRT070318K17	5.50	5.222
05.09.2018	61T2K3020322	TRT050918K13	5.50	4.943
06.03.2019	61T2K4020322	TRT060319K17	5.50	4.685
04.09.2019	61T2K5020322	TRT040919K13	5.50	4.448
04.03.2020	61T2K6020322	TRT040320K16	5.50	4.227
02.09.2020	61T2K7020322	TRT020920K12	5.50	4.022
03.03.2021	61T2K8020322	TRT030321K16	5.50	3.829
01.09.2021	61T2K9020322	TRT010921K12	5.50	3.646
02.03.2022	61T2K10020322	TRT020322K16	5.50	3.473
02.03.2022	61T2	TRT020322T17	5.50	101.638
17.08.2022	61T2	TRT170822T23	5.35	101.201
17.08.2022	61T2A170822	TRT170822A16	5.35	60.378
21.02.2018	61T2K1170822	TRT210218K44	5.35	5.101
22.08.2018	61T2K2170822	TRT220818K47	5.35	4.829
20.02.2019	61T2K3170822	TRT200219K44	5.35	4.576
21.08.2019	61T2K4170822	TRT210819K39	5.35	4.343
19.02.2020	61T2K5170822	TRT190220K36	5.35	4.128
19.08.2020	61T2K6170822	TRT190820K30	5.35	3.927
17.02.2021	61T2K7170822	TRT170221K37	5.35	3.738
18.08.2021	61T2K8170822	TRT180821K22	5.35	3.560
16.02.2022	61T2K9170822	TRT160222K29	5.35	3.391
17.08.2022	61T2K10170822	TRT170822K22	5.35	3.230
17.08.2022	61T2	TRT170822T15	5.35	101.201
25.10.2017	85T2D	TRT251017T18	5.34	104.129
25.10.2017	85T2D	TRT251017T26	5.34	104.129
25.10.2017	85T2DA251017	TRT251017A19	5.34	98.851
25.10.2017	85T2DK14251017	TRT251017K17	5.34	5.279
24.01.2018	85T2D	TRT240118T19	5.58	101.517
24.01.2018	85T2D	TRT240118T27	5.58	101.517
24.01.2018	85T2DA240118	TRT240118A10	5.58	96.152
24.01.2018	85T2DK14240118	TRT240118K18	5.58	5.365
11.03.2020	85T2D	TRT110320T18	5.58	98.134
11.03.2020	85T2D	TRT110320T26	5.58	98.134
11.03.2020	85T2DA110320	TRT110320A19	5.58	74.301
14.03.2018	85T2DK10110320	TRT140318K18	5.58	5.286
12.09.2018	85T2DK11110320	TRT120918K14	5.58	5.059
13.03.2019	85T2DK12110320	TRT130319K18	5.58	4.766
11.09.2019	85T2DK13110320	TRT110919K14	5.58	4.491
11.03.2020	85T2DK14110320	TRT110320K17	5.58	4.231
11.11.2020	85T2D	TRT111120T26	5.35	101.173
11.11.2020	85T2DA111120	TRT111120A19	5.35	68.585
15.11.2017	85T2DK8111120	TRT151117K34	5.35	5.255
16.05.2018	85T2DK9111120	TRT160518K30	5.35	5.260
14.11.2018	85T2DK10111120	TRT141118K34	5.35	4.956
15.05.2019	85T2DK11111120	TRT150519K22	5.35	4.669
13.11.2019	85T2DK12111120	TRT131119K26	5.35	4.399
13.05.2020	85T2DK13111120	TRT130520K21	5.35	4.144

TÜRKİYE CUMHURİYET MERKEZ BANKASINCA BELİRLENEN DEVLET İÇ BORÇLANMA SENETLERİ VE KİRA SERTİFİKALARININ TİP VE VADELER İTİBARIYLA 17.09.2017 TARİHİNDEKİ GÖSTERGE NİTELİĞİNDEKİ GÜNLÜK DEĞERLERİ

2- T.C.BAŞBAKANLIK HAZİNE MÜSTEŞARLIĞINCA İHRAÇ EDİLEN KUPONLU DEVLET İÇ BORÇLANMA SENETLERİNİN DEĞERLERİ AŞAĞIDIR.

VADE TARİHİ	TCMB KODU	ISIN KODU	KUPON FAİZ ORANI	KUPON DAHİL BUGÜNKÜ DEĞER (100.-TL ÜZERİNDEN)
11.11.2020	85T2DK14111120	TRT111120K25	5.35	3.905
11.11.2020	85T2D	TRT111120T18	5.35	101.173
19.05.2021	85T2D	TRT190521T17	5.43	101.015
19.05.2021	85T2D	TRT190521T25	5.43	101.015
19.05.2021	85T2DA190521	TRT190521A18	5.43	64.692
22.11.2017	85T2DK7190521	TRT221117K19	5.43	5.322
23.05.2018	85T2DK8190521	TRT230518K15	5.43	5.252
21.11.2018	85T2DK9190521	TRT211118K19	5.43	4.950
22.05.2019	85T2DK10190521	TRT220519K15	5.43	4.666
20.11.2019	85T2DK11190521	TRT201119K19	5.43	4.398
20.05.2020	85T2DK12190521	TRT200520K14	5.43	4.145
18.11.2020	85T2DK13190521	TRT181120K10	5.43	3.907
19.05.2021	85T2DK14190521	TRT190521K16	5.43	3.683
20.04.2022	85T2D	TRT200422T22	5.35	101.381
20.04.2022	85T2DA200422	TRT200422A15	5.35	58.003
25.10.2017	85T2DK5200422	TRT251017K33	5.35	5.289
25.04.2018	85T2DK6200422	TRT250418K22	5.35	5.300
24.10.2018	85T2DK7200422	TRT241018K25	5.35	4.995
24.04.2019	85T2DK8200422	TRT240419K22	5.35	4.708
23.10.2019	85T2DK9200422	TRT231019K25	5.35	4.438
22.04.2020	85T2DK10200422	TRT220420K21	5.35	4.183
21.10.2020	85T2DK11200422	TRT211020K24	5.35	3.943
21.04.2021	85T2DK12200422	TRT210421K21	5.35	3.717
20.10.2021	85T2DK13200422	TRT201021K24	5.35	3.503
20.04.2022	85T2DK14200422	TRT200422K21	5.35	3.302
20.04.2022	85T2D	TRT200422T14	5.35	101.381
05.06.2024	85T2D	TRT050624T27	5.49	99.390
05.06.2024	85T2DA050624	TRT050624A10	5.49	45.227
13.12.2017	85T2DK1050624	TRT131217K19	5.49	5.347
13.06.2018	85T2DK2050624	TRT130618K16	5.49	5.218
12.12.2018	85T2DK3050624	TRT121218K19	5.49	4.920
12.06.2019	85T2DK4050624	TRT120619K16	5.49	4.639
11.12.2019	85T2DK5050624	TRT111219K19	5.49	4.373
10.06.2020	85T2DK6050624	TRT100620K15	5.49	4.124
09.12.2020	85T2DK7050624	TRT091220K10	5.49	3.888
09.06.2021	85T2DK8050624	TRT090621K17	5.49	3.666
08.12.2021	85T2DK9050624	TRT081221K10	5.49	3.456
08.06.2022	85T2DK10050624	TRT080622K17	5.49	3.259
07.12.2022	85T2DK11050624	TRT071222K10	5.49	3.072
07.06.2023	85T2DK12050624	TRT070623K17	5.49	2.897
06.12.2023	85T2DK13050624	TRT061223K10	5.49	2.731
05.06.2024	85T2DK14050624	TRT050624K18	5.49	2.575
05.06.2024	85T2D	TRT050624T19	5.49	99.390

3- T.C.BAŞBAKANLIK HAZİNE MÜSTEŞARLIĞINCA İHALE YOLU İLE İHRAÇ EDİLEN TÜKETİCİ FİYATLARINA ENDESLİ DEVLET İÇ BORÇLANMA SENETLERİNİN DEĞERLERİ AŞAĞIDIR.

VADE TARİHİ	TCMB KODU	ISIN KODU	REEL KUPON ORANI	KUPON DAHİL BUGÜNKÜ DEĞER (100.-TL ÜZERİNDEN)
01.04.2020	121T2D	TRT010420T19	2.00	184.509
01.04.2020	121T2D	TRT010420T27	2.00	184.509
01.04.2020	121T2DA010420	TRT010420A10	2.00	164.067
04.10.2017	121T2DK15010420	TRT041017K12	2.00	3.535
04.04.2018	121T2DK16010420	TRT040418K19	2.00	3.483
03.10.2018	121T2DK17010420	TRT031018K12	2.00	3.431
03.04.2019	121T2DK18010420	TRT030419K19	2.00	3.381
02.10.2019	121T2DK19010420	TRT021019K12	2.00	3.331
01.04.2020	121T2DK20010420	TRT010420K18	2.00	3.281
06.01.2021	121T2D	TRT060121T24	1.50	171.137
06.01.2021	121T2DA060121	TRT060121A17	1.50	154.210
10.01.2018	121T2DK14060121	TRT100118K14	1.50	2.526
11.07.2018	121T2DK15060121	TRT110718K17	1.50	2.489
09.01.2019	121T2DK16060121	TRT090119K16	1.50	2.453
10.07.2019	121T2DK17060121	TRT100719K17	1.50	2.417
08.01.2020	121T2DK18060121	TRT080120K14	1.50	2.382

TÜRKİYE CUMHURİYET MERKEZ BANKASINCA BELİRLENEN DEVLET İÇ BORÇLANMA SENETLERİ VE KİRA SERTİFİKALARININ TİP VE VADELER İTİBARIYLA 17.09.2017 TARİHİNDEKİ GÖSTERGE NİTELİĞİNDEKİ GÜNLÜK DEĞERLERİ

3- T.C.BAŞBAKANLIK HAZİNE MÜSTEŞARLIĞINCA İHALE YOLU İLE İHRAÇ EDİLEN TÜKETİCİ FİYATLARINA ENDEKSLİ DEVLET İÇ BORÇLANMA SENETLERİNİN DEĞERLERİ AŞAĞIDADIR.

VADE TARİHİ	TCMB KODU	ISIN KODU	REEL KUPON ORANI	KUPON DAHİL BUGÜNKÜ DEĞER (100.-TL ÜZERİNDEN)
08.07.2020	121T2DK19060121	TRT080720K18	1.50	2.347
06.01.2021	121T2DK20060121	TRT060121K15	1.50	2.313
06.01.2021	121T2D	TRT060121T16	1.50	171.137
21.07.2021	121T2D	TRT210721T29	1.50	163.806
21.07.2021	121T2DA210721	TRT210721A12	1.50	145.435
24.01.2018	121T2DK13210721	TRT240118K26	1.50	2.414
25.07.2018	121T2DK14210721	TRT250718K11	1.50	2.380
23.01.2019	121T2DK15210721	TRT230119K18	1.50	2.346
24.07.2019	121T2DK16210721	TRT240719K11	1.50	2.312
22.01.2020	121T2DK17210721	TRT220120K16	1.50	2.278
22.07.2020	121T2DK18210721	TRT220720K10	1.50	2.246
20.01.2021	121T2DK19210721	TRT200121K17	1.50	2.213
21.07.2021	121T2DK20210721	TRT210721K10	1.50	2.182
21.07.2021	121T2D	TRT210721T11	1.50	163.806
23.02.2022	121T2D	TRT230222T21	1.50	155.056
23.02.2022	121T2DA230222	TRT230222A14	1.50	135.646
28.02.2018	121T2DK12230222	TRT280218K13	1.50	2.283
29.08.2018	121T2DK13230222	TRT290818K16	1.50	2.250
27.02.2019	121T2DK14230222	TRT270219K13	1.50	2.218
28.08.2019	121T2DK15230222	TRT280819K16	1.50	2.187
26.02.2020	121T2DK16230222	TRT260220K11	1.50	2.155
26.08.2020	121T2DK17230222	TRT260820K15	1.50	2.124
24.02.2021	121T2DK18230222	TRT240221K12	1.50	2.094
25.08.2021	121T2DK19230222	TRT250821K15	1.50	2.064
23.02.2022	121T2DK20230222	TRT230222K12	1.50	2.035
23.02.2022	121T2D	TRT230222T13	1.50	155.056
26.10.2022	121T2D	TRT261022T10	1.00	145.604
26.10.2022	121T2D	TRT261022T28	1.00	145.604
26.10.2022	121T2DA261022	TRT261022A11	1.00	130.210
01.11.2017	121T2DK10261022	TRT011117K14	1.00	1.501
02.05.2018	121T2DK11261022	TRT020518K10	1.00	1.480
31.10.2018	121T2DK12261022	TRT311018K18	1.00	1.459
01.05.2019	121T2DK13261022	TRT010519K10	1.00	1.438
30.10.2019	121T2DK14261022	TRT301019K18	1.00	1.418
29.04.2020	121T2DK15261022	TRT290420K16	1.00	1.398
28.10.2020	121T2DK16261022	TRT281020K19	1.00	1.378
28.04.2021	121T2DK17261022	TRT280421K16	1.00	1.359
27.10.2021	121T2DK18261022	TRT271021K19	1.00	1.340
27.04.2022	121T2DK19261022	TRT270422K16	1.00	1.321
26.10.2022	121T2DK20261022	TRT261022K19	1.00	1.302
03.05.2023	121T2D	TRT030523T13	0.50	129.840
03.05.2023	121T2D	TRT030523T21	0.50	129.840
03.05.2023	121T2DA030523	TRT030523A14	0.50	121.944
08.11.2017	121T2DK9030523	TRT081117K17	0.50	.708
09.05.2018	121T2DK10030523	TRT090518K13	0.50	.699
07.11.2018	121T2DK11030523	TRT071118K17	0.50	.689
08.05.2019	121T2DK12030523	TRT080519K13	0.50	.680
06.11.2019	121T2DK13030523	TRT061119K17	0.50	.671
06.05.2020	121T2DK14030523	TRT060520K12	0.50	.662
04.11.2020	121T2DK15030523	TRT041120K16	0.50	.653
05.05.2021	121T2DK16030523	TRT050521K12	0.50	.644
03.11.2021	121T2DK17030523	TRT031121K16	0.50	.635
04.05.2022	121T2DK18030523	TRT040522K12	0.50	.627
02.11.2022	121T2DK19030523	TRT021122K16	0.50	.618
03.05.2023	121T2DK20030523	TRT030523K12	0.50	.610
02.08.2023	121T2D	TRT020823T29	1.50	141.934
02.08.2023	121T2DA020823	TRT020823A12	1.50	118.788
07.02.2018	121T2DK9020823	TRT070218K18	1.50	2.083
08.08.2018	121T2DK10020823	TRT080818K11	1.50	2.054
06.02.2019	121T2DK11020823	TRT060219K18	1.50	2.025
07.08.2019	121T2DK12020823	TRT070819K11	1.50	1.996
05.02.2020	121T2DK13020823	TRT050220K16	1.50	1.968
05.08.2020	121T2DK14020823	TRT050820K10	1.50	1.940
03.02.2021	121T2DK15020823	TRT030221K17	1.50	1.913
04.08.2021	121T2DK16020823	TRT040821K10	1.50	1.886

TÜRKİYE CUMHURİYET MERKEZ BANKASINCA BELİRLENEN DEVLET İÇ BORÇLANMA SENETLERİ VE KİRA SERTİFİKALARININ TİP VE VADELER İTİBARIYLA 17.09.2017 TARİHİNDEKİ GÖSTERGE NİTELİĞİNDEKİ GÜNLÜK DEĞERLERİ

3- T.C.BAŞBAKANLIK HAZİNE MÜSTEŞARLIĞINCA İHALE YOLU İLE İHRAÇ EDİLEN TÜKETİCİ FİYATLARINA ENDEKSLİ DEVLET İÇ BORÇLANMA SENETLERİNİN DEĞERLERİ AŞAĞIDADIR.

VADE TARİHİ	TCMB KODU	ISIN KODU	REEL KUPON ORANI	KUPON DAHİL BUGÜNKÜ DEĞER (100.-TL ÜZERİNDEN)
02.02.2022	121T2DK17020823	TRT020222K17	1.50	1.859
03.08.2022	121T2DK18020823	TRT030822K10	1.50	1.833
01.02.2023	121T2DK19020823	TRT010223K17	1.50	1.807
02.08.2023	121T2DK20020823	TRT020823K10	1.50	1.782
02.08.2023	121T2D	TRT020823T11	1.50	141.934
08.11.2023	121T2D	TRT081123T10	1.40	140.627
08.11.2023	121T2D	TRT081123T28	1.40	140.627
08.11.2023	121T2DA081123	TRT081123A11	1.40	117.411
15.11.2017	121T2DK8081123	TRT151117K26	1.40	1.935
16.05.2018	121T2DK9081123	TRT160518K22	1.40	1.909
14.11.2018	121T2DK10081123	TRT141118K26	1.40	1.883
15.05.2019	121T2DK11081123	TRT150519K14	1.40	1.858
13.11.2019	121T2DK12081123	TRT131119K18	1.40	1.833
13.05.2020	121T2DK13081123	TRT130520K13	1.40	1.808
11.11.2020	121T2DK14081123	TRT111120K17	1.40	1.784
12.05.2021	121T2DK15081123	TRT120521K13	1.40	1.759
10.11.2021	121T2DK16081123	TRT101121K17	1.40	1.736
11.05.2022	121T2DK17081123	TRT110522K13	1.40	1.712
09.11.2022	121T2DK18081123	TRT091122K19	1.40	1.689
10.05.2023	121T2DK19081123	TRT100523K13	1.40	1.666
08.11.2023	121T2DK20081123	TRT081123K19	1.40	1.644
08.05.2024	121T2D	TRT080524T17	1.20	129.123
08.05.2024	121T2D	TRT080524T25	1.20	129.123
08.05.2024	121T2DA080524	TRT080524A18	1.20	109.041
15.11.2017	121T2DK7080524	TRT151117K42	1.20	1.568
16.05.2018	121T2DK8080524	TRT160518K48	1.20	1.546
14.11.2018	121T2DK9080524	TRT141118K42	1.20	1.525
15.05.2019	121T2DK10080524	TRT150519K30	1.20	1.504
13.11.2019	121T2DK11080524	TRT131119K34	1.20	1.483
13.05.2020	121T2DK12080524	TRT130520K39	1.20	1.462
11.11.2020	121T2DK13080524	TRT111120K33	1.20	1.442
12.05.2021	121T2DK14080524	TRT120521K21	1.20	1.422
10.11.2021	121T2DK15080524	TRT101121K25	1.20	1.403
11.05.2022	121T2DK16080524	TRT110522K21	1.20	1.383
09.11.2022	121T2DK17080524	TRT091122K27	1.20	1.364
10.05.2023	121T2DK18080524	TRT100523K21	1.20	1.345
08.11.2023	121T2DK19080524	TRT081123K27	1.20	1.327
08.05.2024	121T2DK20080524	TRT080524K16	1.20	1.308
18.09.2024	121T2D	TRT180924T11	1.00	122.232
18.09.2024	121T2D	TRT180924T29	1.00	122.232
18.09.2024	121T2DA180924	TRT180924A12	1.00	104.864
27.09.2017	121T2DK6180924	TRT270917K34	1.00	1.274
28.03.2018	121T2DK7180924	TRT280318K38	1.00	1.256
26.09.2018	121T2DK8180924	TRT260918K34	1.00	1.239
27.03.2019	121T2DK9180924	TRT270319K38	1.00	1.222
25.09.2019	121T2DK10180924	TRT250919K26	1.00	1.205
25.03.2020	121T2DK11180924	TRT250320K29	1.00	1.188
23.09.2020	121T2DK12180924	TRT230920K25	1.00	1.172
24.03.2021	121T2DK13180924	TRT240321K29	1.00	1.156
22.09.2021	121T2DK14180924	TRT220921K25	1.00	1.140
23.03.2022	121T2DK15180924	TRT230322K29	1.00	1.124
21.09.2022	121T2DK16180924	TRT210922K25	1.00	1.109
22.03.2023	121T2DK17180924	TRT220323K29	1.00	1.093
20.09.2023	121T2DK18180924	TRT200923K25	1.00	1.078
20.03.2024	121T2DK19180924	TRT200324K20	1.00	1.063
18.09.2024	121T2DK20180924	TRT180924K10	1.00	1.049
16.04.2025	121T2D	TRT160425T17	1.00	117.080
16.04.2025	121T2D	TRT160425T25	1.00	117.080
16.04.2025	121T2DA160425	TRT160425A18	1.00	99.382
25.10.2017	121T2DK5160425	TRT251017K25	1.00	1.226
25.04.2018	121T2DK6160425	TRT250418K14	1.00	1.209
24.10.2018	121T2DK7160425	TRT241018K17	1.00	1.192
24.04.2019	121T2DK8160425	TRT240419K14	1.00	1.176
23.10.2019	121T2DK9160425	TRT231019K17	1.00	1.159
22.04.2020	121T2DK10160425	TRT220420K13	1.00	1.143

TÜRKİYE CUMHURİYET MERKEZ BANKASINCA BELİRLENEN DEVLET İÇ BORÇLANMA SENETLERİ VE KİRA SERTİFİKALARININ TİP VE VADELER İTİBARIYLA 17.09.2017 TARİHİNDEKİ GÖSTERGE NİTELİĞİNDEKİ GÜNLÜK DEĞERLERİ

3- T.C.BAŞBAKANLIK HAZİNE MÜSTEŞARLIĞINCA İHALE YOLU İLE İHRAÇ EDİLEN TÜKETİCİ FİYATLARINA ENDEKSLİ DEVLET İÇ BORÇLANMA SENETLERİNİN DEĞERLERİ AŞAĞIDADIR.

VADE TARİHİ	TCMB KODU	ISIN KODU	REEL KUPON ORANI	KUPON DAHİL BUGÜNKÜ DEĞER (100.-TL ÜZERİNDEN)
21.10.2020	121T2DK11160425	TRT211020K16	1.00	1.127
21.04.2021	121T2DK12160425	TRT210421K13	1.00	1.112
20.10.2021	121T2DK13160425	TRT201021K16	1.00	1.096
20.04.2022	121T2DK14160425	TRT200422K13	1.00	1.081
19.10.2022	121T2DK15160425	TRT191022K18	1.00	1.066
19.04.2023	121T2DK16160425	TRT190423K15	1.00	1.051
18.10.2023	121T2DK17160425	TRT181023K18	1.00	1.036
17.04.2024	121T2DK18160425	TRT170424K16	1.00	1.022
16.10.2024	121T2DK19160425	TRT161024K19	1.00	1.008
16.04.2025	121T2DK20160425	TRT160425K16	1.00	.994
14.01.2026	121T2D	TRT140126T29	1.35	114.810
14.01.2026	121T2DA140126	TRT140126A12	1.35	91.313
24.01.2018	121T2DK4140126	TRT240118K34	1.35	1.542
25.07.2018	121T2DK5140126	TRT250718K29	1.35	1.521
23.01.2019	121T2DK6140126	TRT230119K26	1.35	1.500
24.07.2019	121T2DK7140126	TRT240719K29	1.35	1.479
22.01.2020	121T2DK8140126	TRT220120K24	1.35	1.458
22.07.2020	121T2DK9140126	TRT220720K28	1.35	1.438
20.01.2021	121T2DK10140126	TRT200121K25	1.35	1.418
21.07.2021	121T2DK11140126	TRT210721K28	1.35	1.398
19.01.2022	121T2DK12140126	TRT190122K19	1.35	1.379
20.07.2022	121T2DK13140126	TRT200722K10	1.35	1.360
18.01.2023	121T2DK14140126	TRT180123K19	1.35	1.341
19.07.2023	121T2DK15140126	TRT190723K12	1.35	1.322
17.01.2024	121T2DK16140126	TRT170124K19	1.35	1.304
17.07.2024	121T2DK17140126	TRT170724K13	1.35	1.286
15.01.2025	121T2DK18140126	TRT150125K10	1.35	1.268
16.07.2025	121T2DK19140126	TRT160725K13	1.35	1.250
14.01.2026	121T2DK20140126	TRT140126K10	1.35	1.233
14.01.2026	121T2D	TRT140126T11	1.35	114.810
07.07.2027	121T2D	TRT070727T21	1.45	101.157
07.07.2027	121T2DA070727	TRT070727A14	1.45	75.928
17.01.2018	121T2DK1070727	TRT170118K33	1.45	1.436
18.07.2018	121T2DK2070727	TRT180718K36	1.45	1.416
16.01.2019	121T2DK3070727	TRT160119K33	1.45	1.397
17.07.2019	121T2DK4070727	TRT170719K36	1.45	1.377
15.01.2020	121T2DK5070727	TRT150120K31	1.45	1.358
15.07.2020	121T2DK6070727	TRT150720K27	1.45	1.339
13.01.2021	121T2DK7070727	TRT130121K24	1.45	1.321
14.07.2021	121T2DK8070727	TRT140721K27	1.45	1.302
12.01.2022	121T2DK9070727	TRT120122K24	1.45	1.284
13.07.2022	121T2DK10070727	TRT130722K19	1.45	1.266
11.01.2023	121T2DK11070727	TRT110123K16	1.45	1.249
12.07.2023	121T2DK12070727	TRT120723K19	1.45	1.231
10.01.2024	121T2DK13070727	TRT100124K16	1.45	1.214
10.07.2024	121T2DK14070727	TRT100724K10	1.45	1.197
08.01.2025	121T2DK15070727	TRT080125K19	1.45	1.181
09.07.2025	121T2DK16070727	TRT090725K12	1.45	1.164
07.01.2026	121T2DK17070727	TRT070126K19	1.45	1.148
08.07.2026	121T2DK18070727	TRT080726K12	1.45	1.132
06.01.2027	121T2DK19070727	TRT060127K19	1.45	1.116
07.07.2027	121T2DK20070727	TRT070727K12	1.45	1.101
07.07.2027	121T2D	TRT070727T13	1.45	101.157
20.02.2019	61T2D	TRT200219T29	1.75	137.088
20.02.2019	61T2DA200219	TRT200219A12	1.75	130.158
21.02.2018	61T2DK8200219	TRT210218K10	1.75	2.342
22.08.2018	61T2DK9200219	TRT220818K13	1.75	2.310
20.02.2019	61T2DK10200219	TRT200219K10	1.75	2.278
20.02.2019	61T2D	TRT200219T11	1.75	137.088

TÜRKİYE CUMHURİYET MERKEZ BANKASINCA BELİRLENEN DEVLET İÇ BORÇLANMA SENETLERİ VE KİRA SERTİFİKALARININ TİP VE VADELER İTİBARIYLA 17.09.2017 TARİHİNDEKİ GÖSTERGE NİTELİĞİNDEKİ GÜNLÜK DEĞERLERİ

- 4- T.C. BAŞBAKANLIK HAZİNE MÜSTEŞARLIĞINCA İHRAÇ EDİLEN DÖVİZLİ VE DÖVİZE ENDEKSLİ DEVLET İÇ BORÇLANMA SENETLERİ BULUNMAKTA DİR.
- 5- T.C. BAŞBAKANLIK ÖZELLEŞTİRME İDARESİ BAŞKANLIĞI TARAFINDAN İHRAÇ EDİLEN SENET BULUNMAKTA DİR.

6- TÜRKİYE CUMHURİYET MERKEZ BANKASI TARAFINDAN İHRAÇ EDİLEN LİKİDİTE SENETLERİ BULUNMAKTA DİR.

B) KİRA SERTİFİKALARI

- 1- T.C. BAŞBAKANLIK HAZİNE MÜSTEŞARLIĞI VARLIK KİRALAMA ŞİRKETİNCE İHRAÇ EDİLEN KİRA SERTİFİKALARININ DEĞERLERİ AŞAĞIDADIR.

VADE TARİHİ	TCMB KODU	ISIN KODU	KİRA GETİRİSİ ORANI	KİRA GETİRİSİ DAHİL BUGÜNKÜ DEĞER (100.-TL ÜZERİNDEN)
14.02.2018	24D2	TRD140218T18	5.32	100.625
14.02.2018	24D2	TRD140218T26	5.32	100.625
14.02.2018	24D2A140218	TRD140218A19	5.32	98.542
14.02.2018	24D2K4140218	TRD140218K17	5.32	5.083
26.09.2018	24D2	TRD260918T25	4.40	101.786
26.09.2018	24D2A260918	TRD260918A18	4.40	89.318
27.09.2017	24D2K260918	TRD270917K16	4.40	4.386
28.03.2018	24D2K3260918	TRD280318K10	4.40	4.152
26.09.2018	24D2K4260918	TRD260918K16	4.40	3.930
26.09.2018	24D2	TRD260918T17	4.40	101.786
21.11.2018	24D2	TRD211118T18	5.08	102.000
21.11.2018	24D2	TRD211118T26	5.08	102.000
21.11.2018	24D2A211118	TRD211118A19	5.08	87.845
22.11.2017	24D2K2211118	TRD221117K17	5.08	4.979
23.05.2018	24D2K3211118	TRD230518K13	5.08	4.713
21.11.2018	24D2K4211118	TRD211118K17	5.08	4.463
13.02.2019	24D2	TRD130219T18	5.52	100.704
13.02.2019	24D2	TRD130219T26	5.52	100.704
13.02.2019	24D2A130219	TRD130219A19	5.52	85.706
14.02.2018	24D2K2130219	TRD140218K25	5.52	5.274
15.08.2018	24D2K3130219	TRD150818K10	5.52	4.993
13.02.2019	24D2K4130219	TRD130219K17	5.52	4.731
19.06.2019	24D2	TRD190619T26	5.36	101.890
19.06.2019	24D2A190619	TRD190619A19	5.36	82.650
20.12.2017	24D2K1190619	TRD201217K18	5.36	5.209
20.06.2018	24D2K2190619	TRD200618K15	5.36	4.931
19.12.2018	24D2K3190619	TRD191218K10	5.36	4.670
19.06.2019	24D2K4190619	TRD190619K17	5.36	4.430
19.06.2019	24D2	TRD190619T18	5.36	101.890
14.07.2021	61D2	TRD140721T18	4.70	97.515
14.07.2021	61D2	TRD140721T26	4.70	97.515
14.07.2021	61D2A140721	TRD140721A19	4.70	67.167
17.01.2018	61D2K3140721	TRD170118K15	4.70	4.529
18.07.2018	61D2K4140721	TRD180718K18	4.70	4.287
16.01.2019	61D2K5140721	TRD160119K15	4.70	4.061
17.07.2019	61D2K6140721	TRD170719K18	4.70	3.854
15.01.2020	61D2K7140721	TRD150120K13	4.70	3.662
15.07.2020	61D2K8140721	TRD150720K17	4.70	3.483
13.01.2021	61D2K9140721	TRD130121K14	4.70	3.315
14.07.2021	61D2K10140721	TRD140721K17	4.70	3.157
10.08.2022	61D2	TRD100822T28	5.38	101.623
10.08.2022	61D2A100822	TRD100822A11	5.38	60.491
14.02.2018	61D2K1100822	TRD140218K33	5.38	5.140
15.08.2018	61D2K2100822	TRD150818K28	5.38	4.866
13.02.2019	61D2K3100822	TRD130219K25	5.38	4.611
14.08.2019	61D2K4100822	TRD140819K10	5.38	4.376
12.02.2020	61D2K5100822	TRD120220K15	5.38	4.159
12.08.2020	61D2K6100822	TRD120820K19	5.38	3.957
10.02.2021	61D2K7100822	TRD100221K16	5.38	3.766
11.08.2021	61D2K8100822	TRD110821K19	5.38	3.587
09.02.2022	61D2K9100822	TRD090222K18	5.38	3.416
10.08.2022	61D2K10100822	TRD100822K19	5.38	3.254
10.08.2022	61D2	TRD100822T10	5.38	101.623

- 2- T.C. BAŞBAKANLIK HAZİNE MÜSTEŞARLIĞI VARLIK KİRALAMA ŞİRKETİNCE İHRAÇ EDİLEN TUKETİCİ FİYATLARINA ENDEKSLİ KİRA SERTİFİKALARININ DEĞERLERİ AŞAĞIDADIR.

VADE TARİHİ	TCMB KODU	ISIN KODU	REEL KİRA GETİRİSİ ORANI	KİRA GETİRİSİ DAHİL BUGÜNKÜ DEĞER (100.-TL ÜZERİNDEN)
22.09.2021	61D2D	TRD220921T24	1.12	108.591
22.09.2021	61D2DA220921	TRD220921A17	1.12	98.125
27.09.2017	61D2DK220921	TRD270917K24	1.12	1.229
28.03.2018	61D2DK3220921	TRD280318K28	1.12	1.212
26.09.2018	61D2DK4220921	TRD260918K24	1.12	1.195
27.03.2019	61D2DK5220921	TRD270319K10	1.12	1.179
25.09.2019	61D2DK6220921	TRD250919K16	1.12	1.162
25.03.2020	61D2DK7220921	TRD250320K19	1.12	1.146
23.09.2020	61D2DK8220921	TRD230920K15	1.12	1.130
24.03.2021	61D2DK9220921	TRD240321K19	1.12	1.114
22.09.2021	61D2DK10220921	TRD220921K15	1.12	1.099
22.09.2021	61D2D	TRD220921T16	1.12	108.591

İ Ç İ N D E K İ L E R

YÜRÜTME VE İDARE BÖLÜMÜ

Sayfa

CUMHURBAŞKANLIĞINA VEKÂLET ETME İŞLEMİ

- Cumhurbaşkanlığına, Türkiye Büyük Millet Meclisi Başkanı İsmail KAHRAMAN'ın Vekâlet Etmesine Dair Tezkereler 1

BAKANLIKLARA VEKÂLET ETME İŞLEMİ

- Başbakan Yardımcısı Recep AKDAĞ'a, Başbakan Yardımcısı Mehmet ŞİMŞEK'in Vekâlet Etmesine Dair Tezkereler 2
- Adalet Bakanlığına, Milli Savunma Bakanı Nurettin CANIKLI'nin Vekâlet Etmesine Dair Tezkereler 3
- Avrupa Birliği Bakanlığına, Gümrük ve Ticaret Bakanı Bülent TUFENKCI'nin Vekâlet Etmesine Dair Tezkereler 4
- Dışişleri Bakanlığına, İçişleri Bakanı Süleyman SOYLU'nun Vekâlet Etmesine Dair Tezkereler 5
- Ekonomi Bakanlığına, Maliye Bakanı Naci AĞBAL'ın Vekâlet Etmesine Dair Tezkereler 6
- Enerji ve Tabii Kaynaklar Bakanlığına, Aile ve Sosyal Politikalar Bakanı Fatma Betül SAYAN KAYA'nın Vekâlet Etmesine Dair Tezkereler 7

ATAMA KARARI

- 2017/10822 Diyanet İşleri Başkanlığına, Prof. Dr. Ali ERBAŞ'ın Atanmasına Dair Karar 8

YÖNETMELİK

- Akdeniz Üniversitesi Ön Lisans ve Lisans Eğitim-Öğretim ve Sınav Yönetmeliğinde Değişiklik Yapılmasına Dair Yönetmelik 9

TEBLİĞLER

- Türk Gıda Kodeksi Zeytinyağı ve Pirina Yağı Tebliği (No: 2017/26) 12
- Türk Gıda Kodeksi Takviye Edici Gıdalar Tebliği (Tebliğ No: 2013/49)'nde Değişiklik Yapılmasına Dair Tebliğ (No: 2017/27) 20
- Bitkisel Üretimde Biyolojik ve/veya Biyoteknik Mücadele Destekleme Ödemesi Uygulama Tebliği (No: 2017/36) 20
- Bitkisel Üretime Destekleme Ödemesi Yapılmasına Dair Tebliğ (No: 2017/39) 32

İLÂN BÖLÜMÜ

- a - Artırma, Eksiltme ve İhale İlanları 85
- b - Çeşitli İlanlar 88
- T.C. Merkez Bankasınca Belirlenen Devlet İç Borçlanma Senetlerinin Günlük Değerleri 358